МИНИСТЕРСТВО
ПРОМЫШЛЕННОСТИ И ТОРГОВЛИ
КУЗБАССА

ПРИКАЗ

от 17.11.2026 № 01-05/187

г. Кемерово

Об утверждении границ охранных зон существующих газораспределительных сетей и наложении ограничений (обременений) на входящие в них земельные участки

В соответствии со статьями 56, 104 - 106 Земельного кодекса Российской Федерации от 25.10.2001 № 136-ФЗ, статьями 19, 32 Федерального закона от 13.07.2015 № 218-ФЗ «О государственной регистрации недвижимости», Правилами охраны газораспределительных сетей, утвержденными постановлением Правительства Российской Федерации от 20.11.2000 № 878, подпунктом 4.20.15 Положения о Министерстве промышленности и торговли Кузбасса, утвержденного постановлением Правительства Кемеровской области – Кузбасса от 13.11.2020 № 670 «О Министерстве промышленности и торговли Кузбасса и признании утратившими силу отдельных нормативных правовых актов Правительства Кемеровской области – Кузбасса», на основании заявления собственника (эксплуатационной организации) газораспределительных сетей газораспределительных сетей ООО «Газпром газораспределение Сибирь»

п р и к а з ы в а ю :

1. Утвердить границы охранных зон следующих газораспределительных сетей в соответствии с приложением к настоящему приказу:

1.1. «Газопровод высокого давления 2 категории до ГРП №№ 591, 611 и распределительные газопроводы Орджоникидзевского района г. Новокузнецка Кемеровской области (код объекта 42-23-428-000089)» с кадастровым номером 42:30:0000000:6545;

1.2. «Газопровод высокого давления второй категории от ГГРП-2 Ташкент до ГРПШ-5 и распределительные сети г. Юрги Кемеровской области (код объекта 42-21-428-000047) с кадастровым номером 42:36:0000000:482;

1.3. «Газопровод высокого давления второй категории от ГГРП-2 Ташкент до ГРПШ-4 и распределительные сети г. Юрги Кемеровской области (код объекта 42-21-428-000048)» с кадастровым номером 42:00:0000000:33581;

1.4. «Газопровод высокого давления 2 категории до ГРП № 583 и распределительные газопроводы Орджоникидзевского района г. Новокузнецка Кемеровской области (код объекта 42-23-428-000093)» с кадастровым номером 42:30:0000000:6536;

1.5. «Распределительные сети г. Топки Топкинского муниципального округа Кемеровской области. 2 очередь 2-й пусковой (код объекта 42-23-428-000102)» с кадастровым номером 42:35:0000000:582;

1.6. «Распределительные сети г. Топки Топкинского муниципального округа Кемеровской области. 2 очередь 3-й пусковой (код объекта 42-23-428-000103)» с кадастровым номером 42:35:0000000:583;

1.7. «Распределительные сети г. Топки Топкинского муниципального округа Кемеровской области. 2 очередь 1-й пусковой (код объекта 42-23-428-000101)» с кадастровым номером 42:35:0000000:585;

1.8. «Газопровод высокого давления второй категории до ГРПШ-6 и распределительные сети г. Юрги Кемеровской области» (код объекта 42-21-428-000049)» с кадастровым номером 42:36:0201003:4026.

2. Наложить на земельные участки, расположенные в утвержденных пунктом 1 настоящего приказа границах охранной зоны существующих газораспределительных сетей, ограничения (обременения), предусмотренные пунктами 14 – 16 Правил охраны газораспределительных сетей, утвержденных постановлением Правительства Российской Федерации от 20.11.2000 № 878 «Об утверждении Правил охраны газораспределительных сетей», на срок эксплуатации этих сетей.

3. Убытки, причиненные в связи с установлением охранной зоны, возмещаются ООО «Газпром газораспределение Сибирь» в порядке и сроки, установленные статьей 57.1 Земельного кодекса Российской Федерации.

4. Главному консультанту отдела нефтепереработки и развития газификации Министерства промышленности и торговли Кузбасса Павловой Ю.Ф. направить в Управление Федеральной службы государственной регистрации, кадастра и картографии по Кемеровской области – Кузбассу документы (содержащиеся в них сведения) для внесения сведений в Единый государственный реестр недвижимости в соответствии со статьей 32 Федерального закона от 13.07.2015 № 218-ФЗ «О государственной регистрации недвижимости».

5. Сектору режима секретности и мобилизационной подготовки обеспечить размещение настоящего приказа на официальном сайте Минпромторга Кузбасса.

6. Настоящий приказ подлежит опубликованию в сетевом издании «Электронный бюллетень Правительства Кемеровской области – Кузбасса».

7. Контроль за исполнением приказа оставляю за собой.

Министр промышленности
и торговли Кузбасса А.С. Гришин

Приложение
к приказу Минпромторга Кузбасса
от 17.11.2026 № 01-05/187

ОПИСАНИЕ МЕСТОПОЛОЖЕНИЯ ГРАНИЦ
охранных зон существующих газораспределительных сетей, для которых устанавливаются границы зон с особыми условиями использования территории

1. Охранная зона «Газопровод высокого давления 2 категории до ГРП №№ 591, 611 и распределительные газопроводы Орджоникидзевского района г. Новокузнецка Кемеровской области (код объекта 42-23-428-000089)» с кадастровым номером 42:30:0000000:6545

ГРАФИЧЕСКОЕ ОПИСАНИЕ

местоположения границ населенных пунктов, территориальных зон, особо охраняемых природных территорий, зон с особыми условиями использования территории

Охранная зона "Газопровод высокого давления 2 категории до ГРП №№ 591, 611 и распределительные газопроводы Орджоникидзевского района г. Новокузнецка Кемеровской области" (код объекта 42-23-428-000089)

с кадастровым номером 42:30:0000000:6545

(наименование объекта, местоположение границ которого описано (далее - объект))

Раздел 1

Сведения об объекте

№ п/п	Характеристики объекта	Описание характеристик
1	2	3
1	Местоположение объекта	Российская Федерация, Кемеровская область-Кузбасс, Новокузнецкий городской округ, г. Новокузнецк
2	Площадь объекта +/- величина погрешности определения площади (Р +/- Дельта Р)	63416 +/- 88 м²
3	Иные характеристики объекта	-

Раздел 2

Сведения о местоположении границ объекта

1. Система координат МСК-42, зона 2

2. Сведения о характерных точках границ объекта

Обозначение характерных точек границ	Координаты, м		Метод определения координат характерной точки	Средняя квадратическая погрешность положения характерной точки (Mt), м	Описание обозначения точки на местности (при наличии)
	X	Y			
1	2	3	4	5	6

1	450341.98	2226569.37	Метод спутниковых геодезических измерений	0.1	Закрепление отсутствует
2	450335.37	2226573.40	Метод спутниковых геодезических измерений	0.1	Закрепление отсутствует
3	450313.07	2226586.09	Метод спутниковых геодезических измерений	0.1	Закрепление отсутствует
4	450312.08	2226586.34	Метод спутниковых геодезических измерений	0.1	Закрепление отсутствует
5	450311.31	2226586.20	Метод спутниковых геодезических измерений	0.1	Закрепление отсутствует
6	450310.67	2226585.76	Метод спутниковых геодезических измерений	0.1	Закрепление отсутствует
7	450310.32	2226585.30	Метод спутниковых геодезических измерений	0.1	Закрепление отсутствует
8	450302.00	2226569.93	Метод спутниковых геодезических измерений	0.1	Закрепление отсутствует
9	450297.60	2226572.14	Метод спутниковых геодезических измерений	0.1	Закрепление отсутствует
10	450300.63	2226578.00	Метод спутниковых геодезических измерений	0.1	Закрепление отсутствует
11	450300.85	2226578.92	Метод спутниковых геодезических измерений	0.1	Закрепление отсутствует
12	450300.70	2226579.69	Метод спутниковых геодезических измерений	0.1	Закрепление отсутствует
13	450300.26	2226580.33	Метод спутниковых геодезических измерений	0.1	Закрепление отсутствует
14	450299.74	2226580.71	Метод спутниковых геодезических измерений	0.1	Закрепление отсутствует
15	450297.31	2226581.92	Метод спутниковых геодезических измерений	0.1	Закрепление отсутствует

16	450292.73	2226583.78	Метод спутниковых геодезических измерений	0.1	Закрепление отсутствует
17	450301.76	2226597.92	Метод спутниковых геодезических измерений	0.1	Закрепление отсутствует
18	450309.03	2226612.82	Метод спутниковых геодезических измерений	0.1	Закрепление отсутствует
19	450317.48	2226628.45	Метод спутниковых геодезических измерений	0.1	Закрепление отсутствует
20	450327.86	2226647.60	Метод спутниковых геодезических измерений	0.1	Закрепление отсутствует
21	450341.56	2226677.59	Метод спутниковых геодезических измерений	0.1	Закрепление отсутствует
22	450344.30	2226676.00	Метод спутниковых геодезических измерений	0.1	Закрепление отсутствует
23	450345.30	2226675.73	Метод спутниковых геодезических измерений	0.1	Закрепление отсутствует
24	450346.07	2226675.88	Метод спутниковых геодезических измерений	0.1	Закрепление отсутствует
25	450346.71	2226676.32	Метод спутниковых геодезических измерений	0.1	Закрепление отсутствует
26	450347.11	2226676.88	Метод спутниковых геодезических измерений	0.1	Закрепление отсутствует
27	450355.13	2226694.05	Метод спутниковых геодезических измерений	0.1	Закрепление отсутствует
28	450364.90	2226712.95	Метод спутниковых геодезических измерений	0.1	Закрепление отсутствует
29	450371.45	2226724.33	Метод спутниковых геодезических измерений	0.1	Закрепление отсутствует
30	450401.56	2226782.03	Метод спутниковых геодезических измерений	0.1	Закрепление отсутствует

31	450401.77	2226782.45	Метод спутниковых геодезических измерений	0.1	Закрепление отсутствует
32	450401.92	2226783.22	Метод спутниковых геодезических измерений	0.1	Закрепление отсутствует
33	450401.80	2226783.91	Метод спутниковых геодезических измерений	0.1	Закрепление отсутствует
34	450395.19	2226801.91	Метод спутниковых геодезических измерений	0.1	Закрепление отсутствует
35	450394.61	2226802.75	Метод спутниковых геодезических измерений	0.1	Закрепление отсутствует
36	450382.99	2226812.64	Метод спутниковых геодезических измерений	0.1	Закрепление отсутствует
37	450382.07	2226813.08	Метод спутниковых геодезических измерений	0.1	Закрепление отсутствует
38	450375.20	2226814.42	Метод спутниковых геодезических измерений	0.1	Закрепление отсутствует
39	450351.10	2226825.61	Метод спутниковых геодезических измерений	0.1	Закрепление отсутствует
40	450359.49	2226839.99	Метод спутниковых геодезических измерений	0.1	Закрепление отсутствует
41	450360.67	2226839.65	Метод спутниковых геодезических измерений	0.1	Закрепление отсутствует
42	450361.44	2226839.80	Метод спутниковых геодезических измерений	0.1	Закрепление отсутствует
43	450362.08	2226840.24	Метод спутниковых геодезических измерений	0.1	Закрепление отсутствует
44	450362.52	2226840.88	Метод спутниковых геодезических измерений	0.1	Закрепление отсутствует
45	450362.67	2226841.65	Метод спутниковых геодезических измерений	0.1	Закрепление отсутствует

46	450362.52	2226842.42	Метод спутниковых геодезических измерений	0.1	Закрепление отсутствует
47	450362.08	2226843.06	Метод спутниковых геодезических измерений	0.1	Закрепление отсутствует
48	450361.53	2226843.45	Метод спутниковых геодезических измерений	0.1	Закрепление отсутствует
49	450369.18	2226856.29	Метод спутниковых геодезических измерений	0.1	Закрепление отсутствует
50	450370.15	2226856.05	Метод спутниковых геодезических измерений	0.1	Закрепление отсутствует
51	450370.92	2226856.19	Метод спутниковых геодезических измерений	0.1	Закрепление отсутствует
52	450371.56	2226856.63	Метод спутниковых геодезических измерений	0.1	Закрепление отсутствует
53	450372.00	2226857.28	Метод спутниковых геодезических измерений	0.1	Закрепление отсутствует
54	450372.15	2226858.04	Метод спутниковых геодезических измерений	0.1	Закрепление отсутствует
55	450372.00	2226858.81	Метод спутниковых геодезических измерений	0.1	Закрепление отсутствует
56	450371.56	2226859.45	Метод спутниковых геодезических измерений	0.1	Закрепление отсутствует
57	450371.29	2226859.66	Метод спутниковых геодезических измерений	0.1	Закрепление отсутствует
58	450378.06	2226869.80	Метод спутниковых геодезических измерений	0.1	Закрепление отсутствует
59	450378.98	2226869.59	Метод спутниковых геодезических измерений	0.1	Закрепление отсутствует
60	450379.75	2226869.74	Метод спутниковых геодезических измерений	0.1	Закрепление отсутствует

61	450380.39	2226870.18	Метод спутниковых геодезических измерений	0.1	Закрепление отсутствует
62	450380.83	2226870.82	Метод спутниковых геодезических измерений	0.1	Закрепление отсутствует
63	450380.98	2226871.59	Метод спутниковых геодезических измерений	0.1	Закрепление отсутствует
64	450380.83	2226872.35	Метод спутниковых геодезических измерений	0.1	Закрепление отсутствует
65	450380.39	2226873.00	Метод спутниковых геодезических измерений	0.1	Закрепление отсутствует
66	450380.14	2226873.17	Метод спутниковых геодезических измерений	0.1	Закрепление отсутствует
67	450392.01	2226893.51	Метод спутниковых геодезических измерений	0.1	Закрепление отсутствует
68	450397.50	2226902.97	Метод спутниковых геодезических измерений	0.1	Закрепление отсутствует
69	450398.24	2226902.69	Метод спутниковых геодезических измерений	0.1	Закрепление отсутствует
70	450398.95	2226902.56	Метод спутниковых геодезических измерений	0.1	Закрепление отсутствует
71	450399.72	2226902.70	Метод спутниковых геодезических измерений	0.1	Закрепление отсутствует
72	450400.36	2226903.14	Метод спутниковых геодезических измерений	0.1	Закрепление отсутствует
73	450400.80	2226903.78	Метод спутниковых геодезических измерений	0.1	Закрепление отсутствует
74	450400.95	2226904.55	Метод спутниковых геодезических измерений	0.1	Закрепление отсутствует
75	450400.80	2226905.32	Метод спутниковых геодезических измерений	0.1	Закрепление отсутствует

76	450400.36	2226905.96	Метод спутниковых геодезических измерений	0.1	Закрепление отсутствует
77	450399.60	2226906.45	Метод спутниковых геодезических измерений	0.1	Закрепление отсутствует
78	450409.69	2226922.72	Метод спутниковых геодезических измерений	0.1	Закрепление отсутствует
79	450410.48	2226922.56	Метод спутниковых геодезических измерений	0.1	Закрепление отсутствует
80	450411.25	2226922.71	Метод спутниковых геодезических измерений	0.1	Закрепление отсутствует
81	450411.89	2226923.15	Метод спутниковых геодезических измерений	0.1	Закрепление отсутствует
82	450412.33	2226923.79	Метод спутниковых геодезических измерений	0.1	Закрепление отсутствует
83	450412.48	2226924.56	Метод спутниковых геодезических измерений	0.1	Закрепление отсутствует
84	450412.33	2226925.32	Метод спутниковых геодезических измерений	0.1	Закрепление отсутствует
85	450411.77	2226926.05	Метод спутниковых геодезических измерений	0.1	Закрепление отсутствует
86	450417.84	2226935.68	Метод спутниковых геодезических измерений	0.1	Закрепление отсутствует
87	450427.88	2226950.81	Метод спутниковых геодезических измерений	0.1	Закрепление отсутствует
88	450440.88	2226971.60	Метод спутниковых геодезических измерений	0.1	Закрепление отсутствует
89	450441.57	2226971.47	Метод спутниковых геодезических измерений	0.1	Закрепление отсутствует
90	450442.34	2226971.62	Метод спутниковых геодезических измерений	0.1	Закрепление отсутствует

91	450442.98	2226972.06	Метод спутниковых геодезических измерений	0.1	Закрепление отсутствует
92	450443.42	2226972.70	Метод спутниковых геодезических измерений	0.1	Закрепление отсутствует
93	450443.57	2226973.47	Метод спутниковых геодезических измерений	0.1	Закрепление отсутствует
94	450443.42	2226974.23	Метод спутниковых геодезических измерений	0.1	Закрепление отсутствует
95	450442.95	2226974.90	Метод спутниковых геодезических измерений	0.1	Закрепление отсутствует
96	450444.53	2226977.43	Метод спутниковых геодезических измерений	0.1	Закрепление отсутствует
97	450452.51	2226990.15	Метод спутниковых геодезических измерений	0.1	Закрепление отсутствует
98	450466.89	2227008.72	Метод спутниковых геодезических измерений	0.1	Закрепление отсутствует
99	450468.62	2227010.86	Метод спутниковых геодезических измерений	0.1	Закрепление отсутствует
100	450469.64	2227010.46	Метод спутниковых геодезических измерений	0.1	Закрепление отсутствует
101	450470.36	2227010.33	Метод спутниковых геодезических измерений	0.1	Закрепление отсутствует
102	450471.13	2227010.48	Метод спутниковых геодезических измерений	0.1	Закрепление отсутствует
103	450471.77	2227010.92	Метод спутниковых геодезических измерений	0.1	Закрепление отсутствует
104	450472.21	2227011.56	Метод спутниковых геодезических измерений	0.1	Закрепление отсутствует
105	450472.36	2227012.33	Метод спутниковых геодезических измерений	0.1	Закрепление отсутствует

106	450472.21	2227013.10	Метод спутниковых геодезических измерений	0.1	Закрепление отсутствует
107	450471.77	2227013.74	Метод спутниковых геодезических измерений	0.1	Закрепление отсутствует
108	450471.25	2227014.09	Метод спутниковых геодезических измерений	0.1	Закрепление отсутствует
109	450485.68	2227031.76	Метод спутниковых геодезических измерений	0.1	Закрепление отсутствует
110	450506.37	2227059.55	Метод спутниковых геодезических измерений	0.1	Закрепление отсутствует
111	450512.56	2227067.43	Метод спутниковых геодезических измерений	0.1	Закрепление отсутствует
112	450513.77	2227067.05	Метод спутниковых геодезических измерений	0.1	Закрепление отсутствует
113	450514.54	2227067.20	Метод спутниковых геодезических измерений	0.1	Закрепление отсутствует
114	450515.18	2227067.64	Метод спутниковых геодезических измерений	0.1	Закрепление отсутствует
115	450515.62	2227068.28	Метод спутниковых геодезических измерений	0.1	Закрепление отсутствует
116	450515.77	2227069.05	Метод спутниковых геодезических измерений	0.1	Закрепление отсутствует
117	450515.62	2227069.82	Метод спутниковых геодезических измерений	0.1	Закрепление отсутствует
118	450514.99	2227070.61	Метод спутниковых геодезических измерений	0.1	Закрепление отсутствует
119	450531.78	2227093.30	Метод спутниковых геодезических измерений	0.1	Закрепление отсутствует
120	450546.65	2227112.34	Метод спутниковых геодезических измерений	0.1	Закрепление отсутствует

121	450546.92	2227112.80	Метод спутниковых геодезических измерений	0.1	Закрепление отсутствует
122	450547.07	2227113.57	Метод спутниковых геодезических измерений	0.1	Закрепление отсутствует
123	450546.92	2227114.34	Метод спутниковых геодезических измерений	0.1	Закрепление отсутствует
124	450546.48	2227114.98	Метод спутниковых геодезических измерений	0.1	Закрепление отсутствует
125	450545.22	2227115.99	Метод спутниковых геодезических измерений	0.1	Закрепление отсутствует
126	450559.81	2227134.76	Метод спутниковых геодезических измерений	0.1	Закрепление отсутствует
127	450579.56	2227162.60	Метод спутниковых геодезических измерений	0.1	Закрепление отсутствует
128	450589.99	2227176.68	Метод спутниковых геодезических измерений	0.1	Закрепление отсутствует
129	450590.23	2227177.10	Метод спутниковых геодезических измерений	0.1	Закрепление отсутствует
130	450590.38	2227177.87	Метод спутниковых геодезических измерений	0.1	Закрепление отсутствует
131	450590.19	2227178.71	Метод спутниковых геодезических измерений	0.1	Закрепление отсутствует
132	450580.67	2227199.24	Метод спутниковых геодезических измерений	0.1	Закрепление отсутствует
133	450586.93	2227201.99	Метод спутниковых геодезических измерений	0.1	Закрепление отсутствует
134	450587.54	2227202.41	Метод спутниковых геодезических измерений	0.1	Закрепление отсутствует
135	450587.98	2227203.05	Метод спутниковых геодезических измерений	0.1	Закрепление отсутствует

136	450588.13	2227203.82	Метод спутниковых геодезических измерений	0.1	Закрепление отсутствует
137	450587.96	2227204.61	Метод спутниковых геодезических измерений	0.1	Закрепление отсутствует
138	450578.02	2227227.54	Метод спутниковых геодезических измерений	0.1	Закрепление отсутствует
139	450569.12	2227244.77	Метод спутниковых геодезических измерений	0.1	Закрепление отсутствует
140	450567.94	2227246.68	Метод спутниковых геодезических измерений	0.1	Закрепление отсутствует
141	450559.46	2227264.81	Метод спутниковых геодезических измерений	0.1	Закрепление отсутствует
142	450566.98	2227273.98	Метод спутниковых геодезических измерений	0.1	Закрепление отсутствует
143	450568.49	2227276.85	Метод спутниковых геодезических измерений	0.1	Закрепление отсутствует
144	450568.71	2227277.76	Метод спутниковых геодезических измерений	0.1	Закрепление отсутствует
145	450568.59	2227288.94	Метод спутниковых геодезических измерений	0.1	Закрепление отсутствует
146	450567.46	2227292.53	Метод спутниковых геодезических измерений	0.1	Закрепление отсутствует
147	450566.96	2227293.34	Метод спутниковых геодезических измерений	0.1	Закрепление отсутствует
148	450538.05	2227322.24	Метод спутниковых геодезических измерений	0.1	Закрепление отсутствует
149	450537.41	2227322.67	Метод спутниковых геодезических измерений	0.1	Закрепление отсутствует
150	450536.64	2227322.82	Метод спутниковых геодезических измерений	0.1	Закрепление отсутствует

151	450535.91	2227322.69	Метод спутниковых геодезических измерений	0.1	Закрепление отсутствует
152	450520.96	2227316.86	Метод спутниковых геодезических измерений	0.1	Закрепление отсутствует
153	450493.43	2227340.93	Метод спутниковых геодезических измерений	0.1	Закрепление отсутствует
154	450492.88	2227341.27	Метод спутниковых геодезических измерений	0.1	Закрепление отсутствует
155	450492.11	2227341.42	Метод спутниковых геодезических измерений	0.1	Закрепление отсутствует
156	450491.34	2227341.27	Метод спутниковых геодезических измерений	0.1	Закрепление отсутствует
157	450490.70	2227340.83	Метод спутниковых геодезических измерений	0.1	Закрепление отсутствует
158	450486.14	2227335.62	Метод спутниковых геодезических измерений	0.1	Закрепление отсутствует
159	450465.05	2227313.29	Метод спутниковых геодезических измерений	0.1	Закрепление отсутствует
160	450435.36	2227279.70	Метод спутниковых геодезических измерений	0.1	Закрепление отсутствует
161	450433.73	2227277.82	Метод спутниковых геодезических измерений	0.1	Закрепление отсутствует
162	450430.88	2227281.11	Метод спутниковых геодезических измерений	0.1	Закрепление отсутствует
163	450430.14	2227281.66	Метод спутниковых геодезических измерений	0.1	Закрепление отсутствует
164	450429.37	2227281.81	Метод спутниковых геодезических измерений	0.1	Закрепление отсутствует
165	450428.60	2227281.66	Метод спутниковых геодезических измерений	0.1	Закрепление отсутствует

166	450427.96	2227281.22	Метод спутниковых геодезических измерений	0.1	Закрепление отсутствует
167	450412.72	2227265.05	Метод спутниковых геодезических измерений	0.1	Закрепление отсутствует
168	450398.92	2227248.10	Метод спутниковых геодезических измерений	0.1	Закрепление отсутствует
169	450389.05	2227233.67	Метод спутниковых геодезических измерений	0.1	Закрепление отсутствует
170	450354.66	2227181.84	Метод спутниковых геодезических измерений	0.1	Закрепление отсутствует
171	450348.60	2227172.64	Метод спутниковых геодезических измерений	0.1	Закрепление отсутствует
172	450339.43	2227157.01	Метод спутниковых геодезических измерений	0.1	Закрепление отсутствует
173	450320.60	2227122.94	Метод спутниковых геодезических измерений	0.1	Закрепление отсутствует
174	450293.43	2227071.95	Метод спутниковых геодезических измерений	0.1	Закрепление отсутствует
175	450289.02	2227062.44	Метод спутниковых геодезических измерений	0.1	Закрепление отсутствует
176	450288.83	2227061.60	Метод спутниковых геодезических измерений	0.1	Закрепление отсутствует
177	450288.98	2227060.83	Метод спутниковых геодезических измерений	0.1	Закрепление отсутствует
178	450289.42	2227060.19	Метод спутниковых геодезических измерений	0.1	Закрепление отсутствует
179	450289.82	2227059.88	Метод спутниковых геодезических измерений	0.1	Закрепление отсутствует
180	450294.61	2227057.08	Метод спутниковых геодезических измерений	0.1	Закрепление отсутствует

181	450275.46	2227025.44	Метод спутниковых геодезических измерений	0.1	Закрепление отсутствует
182	450253.74	2226992.96	Метод спутниковых геодезических измерений	0.1	Закрепление отсутствует
183	450239.45	2226973.59	Метод спутниковых геодезических измерений	0.1	Закрепление отсутствует
184	450229.38	2226957.07	Метод спутниковых геодезических измерений	0.1	Закрепление отсутствует
185	450229.09	2226956.03	Метод спутниковых геодезических измерений	0.1	Закрепление отсутствует
186	450229.24	2226955.26	Метод спутниковых геодезических измерений	0.1	Закрепление отсутствует
187	450229.68	2226954.62	Метод спутниковых геодезических измерений	0.1	Закрепление отсутствует
188	450230.32	2226954.18	Метод спутниковых геодезических измерений	0.1	Закрепление отсутствует
189	450231.09	2226954.03	Метод спутниковых геодезических измерений	0.1	Закрепление отсутствует
190	450231.86	2226954.18	Метод спутниковых геодезических измерений	0.1	Закрепление отсутствует
191	450232.80	2226954.99	Метод спутниковых геодезических измерений	0.1	Закрепление отсутствует
192	450242.72	2226971.29	Метод спутниковых геодезических измерений	0.1	Закрепление отсутствует
193	450255.89	2226989.14	Метод спутниковых геодезических измерений	0.1	Закрепление отсутствует
194	450257.05	2226989.21	Метод спутниковых геодезических измерений	0.1	Закрепление отсутствует
195	450257.69	2226989.65	Метод спутниковых геодезических измерений	0.1	Закрепление отсутствует

196	450258.13	2226990.29	Метод спутниковых геодезических измерений	0.1	Закрепление отсутствует
197	450258.28	2226991.06	Метод спутниковых геодезических измерений	0.1	Закрепление отсутствует
198	450257.96	2226992.08	Метод спутниковых геодезических измерений	0.1	Закрепление отсутствует
199	450277.74	2227021.65	Метод спутниковых геодезических измерений	0.1	Закрепление отсутствует
200	450278.59	2227021.45	Метод спутниковых геодезических измерений	0.1	Закрепление отсутствует
201	450279.36	2227021.60	Метод спутниковых геодезических измерений	0.1	Закрепление отсутствует
202	450280.00	2227022.04	Метод спутниковых геодезических измерений	0.1	Закрепление отсутствует
203	450280.44	2227022.68	Метод спутниковых геодезических измерений	0.1	Закрепление отсутствует
204	450280.59	2227023.45	Метод спутниковых геодезических измерений	0.1	Закрепление отсутствует
205	450280.44	2227024.22	Метод спутниковых геодезических измерений	0.1	Закрепление отсутствует
206	450279.86	2227024.98	Метод спутниковых геодезических измерений	0.1	Закрепление отсутствует
207	450297.76	2227054.56	Метод спутниковых геодезических измерений	0.1	Закрепление отсутствует
208	450298.42	2227054.43	Метод спутниковых геодезических измерений	0.1	Закрепление отсутствует
209	450299.10	2227054.51	Метод спутниковых геодезических измерений	0.1	Закрепление отсутствует
210	450299.88	2227054.80	Метод спутниковых геодезических измерений	0.1	Закрепление отсутствует

211	450300.71	2227055.40	Метод спутниковых геодезических измерений	0.1	Закрепление отсутствует
212	450301.69	2227056.99	Метод спутниковых геодезических измерений	0.1	Закрепление отсутствует
213	450301.84	2227057.76	Метод спутниковых геодезических измерений	0.1	Закрепление отсутствует
214	450301.69	2227058.52	Метод спутниковых геодезических измерений	0.1	Закрепление отсутствует
215	450301.25	2227059.17	Метод спутниковых геодезических измерений	0.1	Закрепление отсутствует
216	450300.61	2227059.61	Метод спутниковых геодезических измерений	0.1	Закрепление отсутствует
217	450299.84	2227059.75	Метод спутниковых геодезических измерений	0.1	Закрепление отсутствует
218	450299.07	2227059.61	Метод спутниковых геодезических измерений	0.1	Закрепление отсутствует
219	450298.64	2227059.32	Метод спутниковых геодезических измерений	0.1	Закрепление отсутствует
220	450293.41	2227062.41	Метод спутниковых геодезических измерений	0.1	Закрепление отсутствует
221	450296.98	2227070.12	Метод спутниковых геодезических измерений	0.1	Закрепление отсутствует
222	450323.18	2227119.26	Метод спутниковых геодезических измерений	0.1	Закрепление отсутствует
223	450324.01	2227118.83	Метод спутниковых геодезических измерений	0.1	Закрепление отсутствует
224	450325.08	2227118.10	Метод спутниковых геодезических измерений	0.1	Закрепление отсутствует
225	450325.85	2227117.95	Метод спутниковых геодезических измерений	0.1	Закрепление отсутствует

226	450326.62	2227118.10	Метод спутниковых геодезических измерений	0.1	Закрепление отсутствует
227	450327.26	2227118.54	Метод спутниковых геодезических измерений	0.1	Закрепление отсутствует
228	450327.70	2227119.18	Метод спутниковых геодезических измерений	0.1	Закрепление отсутствует
229	450327.85	2227119.95	Метод спутниковых геодезических измерений	0.1	Закрепление отсутствует
230	450327.70	2227120.72	Метод спутниковых геодезических измерений	0.1	Закрепление отсутствует
231	450327.26	2227121.36	Метод спутниковых геодезических измерений	0.1	Закрепление отсутствует
232	450326.27	2227122.13	Метод спутниковых геодезических измерений	0.1	Закрепление отсутствует
233	450325.09	2227122.79	Метод спутниковых геодезических измерений	0.1	Закрепление отсутствует
234	450341.99	2227153.39	Метод спутниковых геодезических измерений	0.1	Закрепление отсутствует
235	450342.90	2227153.18	Метод спутниковых геодезических измерений	0.1	Закрепление отсутствует
236	450343.67	2227153.33	Метод спутниковых геодезических измерений	0.1	Закрепление отсутствует
237	450344.31	2227153.76	Метод спутниковых геодезических измерений	0.1	Закрепление отсутствует
238	450344.75	2227154.41	Метод спутниковых геодезических измерений	0.1	Закрепление отсутствует
239	450344.90	2227155.17	Метод спутниковых геодезических измерений	0.1	Закрепление отсутствует
240	450344.75	2227155.94	Метод спутниковых геодезических измерений	0.1	Закрепление отсутствует

241	450344.31	2227156.58	Метод спутниковых геодезических измерений	0.1	Закрепление отсутствует
242	450343.96	2227156.84	Метод спутниковых геодезических измерений	0.1	Закрепление отсутствует
243	450352.02	2227170.57	Метод спутниковых геодезических измерений	0.1	Закрепление отсутствует
244	450356.77	2227177.78	Метод спутниковых геодезических измерений	0.1	Закрепление отсутствует
245	450357.55	2227177.20	Метод спутниковых геодезических измерений	0.1	Закрепление отсутствует
246	450358.32	2227177.05	Метод спутниковых геодезических измерений	0.1	Закрепление отсутствует
247	450359.09	2227177.20	Метод спутниковых геодезических измерений	0.1	Закрепление отсутствует
248	450359.73	2227177.64	Метод спутниковых геодезических измерений	0.1	Закрепление отсутствует
249	450360.17	2227178.28	Метод спутниковых геодезических измерений	0.1	Закрепление отсутствует
250	450360.32	2227179.05	Метод спутниковых геодезических измерений	0.1	Закрепление отсутствует
251	450360.17	2227179.81	Метод спутниковых геодезических измерений	0.1	Закрепление отсутствует
252	450359.85	2227180.33	Метод спутниковых геодезических измерений	0.1	Закрепление отсутствует
253	450359.07	2227181.26	Метод спутниковых геодезических измерений	0.1	Закрепление отсутствует
254	450391.42	2227230.00	Метод спутниковых геодезических измерений	0.1	Закрепление отсутствует
255	450392.25	2227230.14	Метод спутниковых геодезических измерений	0.1	Закрепление отсутствует

256	450392.89	2227230.58	Метод спутниковых геодезических измерений	0.1	Закрепление отсутствует
257	450393.33	2227231.22	Метод спутниковых геодезических измерений	0.1	Закрепление отсутствует
258	450393.48	2227231.99	Метод спутниковых геодезических измерений	0.1	Закрепление отсутствует
259	450393.30	2227232.80	Метод спутниковых геодезических измерений	0.1	Закрепление отсутствует
260	450402.07	2227245.64	Метод спутниковых геодезических измерений	0.1	Закрепление отсутствует
261	450414.49	2227260.89	Метод спутниковых геодезических измерений	0.1	Закрепление отсутствует
262	450417.59	2227258.40	Метод спутниковых геодезических измерений	0.1	Закрепление отсутствует
263	450418.11	2227258.07	Метод спутниковых геодезических измерений	0.1	Закрепление отсутствует
264	450418.88	2227257.93	Метод спутниковых геодезических измерений	0.1	Закрепление отсутствует
265	450419.65	2227258.07	Метод спутниковых геодезических измерений	0.1	Закрепление отсутствует
266	450420.29	2227258.51	Метод спутниковых геодезических измерений	0.1	Закрепление отсутствует
267	450420.73	2227259.16	Метод спутниковых геодезических измерений	0.1	Закрепление отсутствует
268	450420.88	2227259.92	Метод спутниковых геодезических измерений	0.1	Закрепление отсутствует
269	450420.73	2227260.69	Метод спутниковых геодезических измерений	0.1	Закрепление отсутствует
270	450420.17	2227261.45	Метод спутниковых геодезических измерений	0.1	Закрепление отсутствует

271	450419.33	2227262.16	Метод спутниковых геодезических измерений	0.1	Закрепление отсутствует
272	450417.14	2227263.89	Метод спутниковых геодезических измерений	0.1	Закрепление отсутствует
273	450429.30	2227276.83	Метод спутниковых геодезических измерений	0.1	Закрепление отсутствует
274	450432.21	2227273.46	Метод спутниковых геодезических измерений	0.1	Закрепление отсутствует
275	450432.95	2227272.92	Метод спутниковых геодезических измерений	0.1	Закрепление отсутствует
276	450433.72	2227272.77	Метод спутниковых геодезических измерений	0.1	Закрепление отсутствует
277	450434.49	2227272.92	Метод спутниковых геодезических измерений	0.1	Закрепление отсутствует
278	450435.13	2227273.35	Метод спутниковых геодезических измерений	0.1	Закрепление отсутствует
279	450437.03	2227275.52	Метод спутниковых геодезических измерений	0.1	Закрепление отсутствует
280	450445.18	2227268.08	Метод спутниковых геодезических измерений	0.1	Закрепление отсутствует
281	450445.76	2227267.71	Метод спутниковых геодезических измерений	0.1	Закрепление отсутствует
282	450446.53	2227267.56	Метод спутниковых геодезических измерений	0.1	Закрепление отсутствует
283	450447.30	2227267.71	Метод спутниковых геодезических измерений	0.1	Закрепление отсутствует
284	450447.94	2227268.15	Метод спутниковых геодезических измерений	0.1	Закрепление отсутствует
285	450448.38	2227268.79	Метод спутниковых геодезических измерений	0.1	Закрепление отсутствует

286	450448.53	2227269.56	Метод спутниковых геодезических измерений	0.1	Закрепление отсутствует
287	450448.38	2227270.32	Метод спутниковых геодезических измерений	0.1	Закрепление отсутствует
288	450447.88	2227271.03	Метод спутниковых геодезических измерений	0.1	Закрепление отсутствует
289	450439.66	2227278.52	Метод спутниковых геодезических измерений	0.1	Закрепление отсутствует
290	450467.98	2227310.56	Метод спутниковых геодезических измерений	0.1	Закрепление отсутствует
291	450486.08	2227329.72	Метод спутниковых геодезических измерений	0.1	Закрепление отсутствует
292	450490.43	2227325.57	Метод спутниковых геодезических измерений	0.1	Закрепление отсутствует
293	450491.04	2227325.17	Метод спутниковых геодезических измерений	0.1	Закрепление отсутствует
294	450491.81	2227325.03	Метод спутниковых геодезических измерений	0.1	Закрепление отсутствует
295	450492.58	2227325.17	Метод спутниковых геодезических измерений	0.1	Закрепление отсутствует
296	450493.22	2227325.61	Метод спутниковых геодезических измерений	0.1	Закрепление отсутствует
297	450493.66	2227326.25	Метод спутниковых геодезических измерений	0.1	Закрепление отсутствует
298	450493.81	2227327.02	Метод спутниковых геодезических измерений	0.1	Закрепление отсутствует
299	450493.66	2227327.79	Метод спутниковых геодезических измерений	0.1	Закрепление отсутствует
300	450493.22	2227328.43	Метод спутниковых геодезических измерений	0.1	Закрепление отсутствует

301	450488.82	2227332.63	Метод спутниковых геодезических измерений	0.1	Закрепление отсутствует
302	450492.30	2227336.60	Метод спутниковых геодезических измерений	0.1	Закрепление отсутствует
303	450519.24	2227313.05	Метод спутниковых геодезических измерений	0.1	Закрепление отсутствует
304	450519.79	2227312.71	Метод спутниковых геодезических измерений	0.1	Закрепление отсутствует
305	450520.56	2227312.56	Метод спутниковых геодезических измерений	0.1	Закрепление отсутствует
306	450521.29	2227312.69	Метод спутниковых геодезических измерений	0.1	Закрепление отсутствует
307	450536.15	2227318.49	Метод спутниковых геодезических измерений	0.1	Закрепление отсутствует
308	450563.79	2227290.87	Метод спутниковых геодезических измерений	0.1	Закрепление отсутствует
309	450564.68	2227288.03	Метод спутниковых геодезических измерений	0.1	Закрепление отсутствует
310	450564.71	2227278.24	Метод спутниковых геодезических измерений	0.1	Закрепление отсутствует
311	450563.76	2227276.35	Метод спутниковых геодезических измерений	0.1	Закрепление отсутствует
312	450555.56	2227266.38	Метод спутниковых геодезических измерений	0.1	Закрепление отсутствует
313	450555.25	2227265.88	Метод спутниковых геодезических измерений	0.1	Закрепление отсутствует
314	450555.10	2227265.11	Метод спутниковых геодезических измерений	0.1	Закрепление отсутствует
315	450555.29	2227264.26	Метод спутниковых геодезических измерений	0.1	Закрепление отсутствует

316	450561.59	2227250.82	Метод спутниковых геодезических измерений	0.1	Закрепление отсутствует
317	450559.53	2227252.42	Метод спутниковых геодезических измерений	0.1	Закрепление отсутствует
318	450558.35	2227253.03	Метод спутниковых геодезических измерений	0.1	Закрепление отсутствует
319	450557.19	2227253.15	Метод спутниковых геодезических измерений	0.1	Закрепление отсутствует
320	450556.02	2227252.88	Метод спутниковых геодезических измерений	0.1	Закрепление отсутствует
321	450555.08	2227252.24	Метод спутниковых геодезических измерений	0.1	Закрепление отсутствует
322	450549.51	2227246.34	Метод спутниковых геодезических измерений	0.1	Закрепление отсутствует
323	450541.40	2227235.34	Метод спутниковых геодезических измерений	0.1	Закрепление отсутствует
324	450521.11	2227208.71	Метод спутниковых геодезических измерений	0.1	Закрепление отсутствует
325	450504.72	2227188.35	Метод спутниковых геодезических измерений	0.1	Закрепление отсутствует
326	450482.91	2227159.58	Метод спутниковых геодезических измерений	0.1	Закрепление отсутствует
327	450476.50	2227160.36	Метод спутниковых геодезических измерений	0.1	Закрепление отсутствует
328	450475.49	2227160.22	Метод спутниковых геодезических измерений	0.1	Закрепление отсутствует
329	450474.61	2227159.50	Метод спутниковых геодезических измерений	0.1	Закрепление отсутствует
330	450449.58	2227122.61	Метод спутниковых геодезических измерений	0.1	Закрепление отсутствует

331	450446.58	2227124.29	Метод спутниковых геодезических измерений	0.1	Закрепление отсутствует
332	450445.53	2227124.78	Метод спутниковых геодезических измерений	0.1	Закрепление отсутствует
333	450444.69	2227124.96	Метод спутниковых геодезических измерений	0.1	Закрепление отсутствует
334	450443.92	2227124.82	Метод спутниковых геодезических измерений	0.1	Закрепление отсутствует
335	450443.28	2227124.38	Метод спутниковых геодезических измерений	0.1	Закрепление отсутствует
336	450442.84	2227123.74	Метод спутниковых геодезических измерений	0.1	Закрепление отсутствует
337	450442.69	2227122.97	Метод спутниковых геодезических измерений	0.1	Закрепление отсутствует
338	450442.84	2227122.20	Метод спутниковых геодезических измерений	0.1	Закрепление отсутствует
339	450443.28	2227121.56	Метод спутниковых геодезических измерений	0.1	Закрепление отсутствует
340	450443.85	2227121.15	Метод спутниковых геодезических измерений	0.1	Закрепление отсутствует
341	450444.69	2227120.77	Метод спутниковых геодезических измерений	0.1	Закрепление отсутствует
342	450447.38	2227119.26	Метод спутниковых геодезических измерений	0.1	Закрепление отсутствует
343	450425.53	2227085.59	Метод спутниковых геодезических измерений	0.1	Закрепление отсутствует
344	450422.03	2227087.60	Метод спутниковых геодезических измерений	0.1	Закрепление отсутствует
345	450421.03	2227087.87	Метод спутниковых геодезических измерений	0.1	Закрепление отсутствует

346	450420.26	2227087.72	Метод спутниковых геодезических измерений	0.1	Закрепление отсутствует
347	450419.62	2227087.28	Метод спутниковых геодезических измерений	0.1	Закрепление отсутствует
348	450419.18	2227086.64	Метод спутниковых геодезических измерений	0.1	Закрепление отсутствует
349	450419.03	2227085.87	Метод спутниковых геодезических измерений	0.1	Закрепление отсутствует
350	450419.18	2227085.10	Метод спутниковых геодезических измерений	0.1	Закрепление отсутствует
351	450419.62	2227084.46	Метод спутниковых геодезических измерений	0.1	Закрепление отсутствует
352	450423.28	2227082.27	Метод спутниковых геодезических измерений	0.1	Закрепление отсутствует
353	450418.39	2227075.34	Метод спутниковых геодезических измерений	0.1	Закрепление отсутствует
354	450400.72	2227048.61	Метод спутниковых геодезических измерений	0.1	Закрепление отсутствует
355	450390.92	2227032.51	Метод спутниковых геодезических измерений	0.1	Закрепление отсутствует
356	450390.10	2227033.03	Метод спутниковых геодезических измерений	0.1	Закрепление отсутствует
357	450389.33	2227033.17	Метод спутниковых геодезических измерений	0.1	Закрепление отсутствует
358	450388.56	2227033.03	Метод спутниковых геодезических измерений	0.1	Закрепление отсутствует
359	450387.92	2227032.59	Метод спутниковых геодезических измерений	0.1	Закрепление отсутствует
360	450387.48	2227031.95	Метод спутниковых геодезических измерений	0.1	Закрепление отсутствует

361	450387.33	2227031.18	Метод спутниковых геодезических измерений	0.1	Закрепление отсутствует
362	450387.48	2227030.41	Метод спутниковых геодезических измерений	0.1	Закрепление отсутствует
363	450387.92	2227029.77	Метод спутниковых геодезических измерений	0.1	Закрепление отсутствует
364	450388.79	2227029.13	Метод спутниковых геодезических измерений	0.1	Закрепление отсутствует
365	450371.30	2227002.14	Метод спутниковых геодезических измерений	0.1	Закрепление отсутствует
366	450364.83	2226992.85	Метод спутниковых геодезических измерений	0.1	Закрепление отсутствует
367	450363.88	2226993.38	Метод спутниковых геодезических измерений	0.1	Закрепление отсутствует
368	450363.11	2226993.53	Метод спутниковых геодезических измерений	0.1	Закрепление отсутствует
369	450362.34	2226993.38	Метод спутниковых геодезических измерений	0.1	Закрепление отсутствует
370	450361.70	2226992.94	Метод спутниковых геодезических измерений	0.1	Закрепление отсутствует
371	450361.26	2226992.30	Метод спутниковых геодезических измерений	0.1	Закрепление отсутствует
372	450361.11	2226991.53	Метод спутниковых геодезических измерений	0.1	Закрепление отсутствует
373	450361.26	2226990.76	Метод спутниковых геодезических измерений	0.1	Закрепление отсутствует
374	450361.70	2226990.12	Метод спутниковых геодезических измерений	0.1	Закрепление отсутствует
375	450362.70	2226989.46	Метод спутниковых геодезических измерений	0.1	Закрепление отсутствует

376	450351.27	2226969.56	Метод спутниковых геодезических измерений	0.1	Закрепление отсутствует
377	450341.55	2226954.39	Метод спутниковых геодезических измерений	0.1	Закрепление отсутствует
378	450340.52	2226955.01	Метод спутниковых геодезических измерений	0.1	Закрепление отсутствует
379	450339.49	2226955.29	Метод спутниковых геодезических измерений	0.1	Закрепление отсутствует
380	450338.72	2226955.14	Метод спутниковых геодезических измерений	0.1	Закрепление отсутствует
381	450338.08	2226954.71	Метод спутниковых геодезических измерений	0.1	Закрепление отсутствует
382	450337.64	2226954.06	Метод спутниковых геодезических измерений	0.1	Закрепление отсутствует
383	450337.49	2226953.30	Метод спутниковых геодезических измерений	0.1	Закрепление отсутствует
384	450337.64	2226952.53	Метод спутниковых геодезических измерений	0.1	Закрепление отсутствует
385	450338.08	2226951.89	Метод спутниковых геодезических измерений	0.1	Закрепление отсутствует
386	450339.39	2226951.03	Метод спутниковых геодезических измерений	0.1	Закрепление отсутствует
387	450325.25	2226928.93	Метод спутниковых геодезических измерений	0.1	Закрепление отсутствует
388	450308.70	2226904.95	Метод спутниковых геодезических измерений	0.1	Закрепление отсутствует
389	450308.05	2226905.38	Метод спутниковых геодезических измерений	0.1	Закрепление отсутствует
390	450306.83	2226906.25	Метод спутниковых геодезических измерений	0.1	Закрепление отсутствует

391	450306.06	2226906.40	Метод спутниковых геодезических измерений	0.1	Закрепление отсутствует
392	450305.29	2226906.25	Метод спутниковых геодезических измерений	0.1	Закрепление отсутствует
393	450304.65	2226905.81	Метод спутниковых геодезических измерений	0.1	Закрепление отсутствует
394	450304.21	2226905.17	Метод спутниковых геодезических измерений	0.1	Закрепление отсутствует
395	450304.06	2226904.40	Метод спутниковых геодезических измерений	0.1	Закрепление отсутствует
396	450304.21	2226903.64	Метод спутниковых геодезических измерений	0.1	Закрепление отсутствует
397	450304.83	2226902.83	Метод спутниковых геодезических измерений	0.1	Закрепление отсутствует
398	450305.64	2226902.19	Метод спутниковых геодезических измерений	0.1	Закрепление отсутствует
399	450306.48	2226901.61	Метод спутниковых геодезических измерений	0.1	Закрепление отсутствует
400	450295.23	2226884.14	Метод спутниковых геодезических измерений	0.1	Закрепление отсутствует
401	450267.99	2226901.70	Метод спутниковых геодезических измерений	0.1	Закрепление отсутствует
402	450236.26	2226926.04	Метод спутниковых геодезических измерений	0.1	Закрепление отсутствует
403	450235.04	2226926.45	Метод спутниковых геодезических измерений	0.1	Закрепление отсутствует
404	450234.27	2226926.31	Метод спутниковых геодезических измерений	0.1	Закрепление отсутствует
405	450233.43	2226925.65	Метод спутниковых геодезических измерений	0.1	Закрепление отсутствует

406	450229.99	2226920.98	Метод спутниковых геодезических измерений	0.1	Закрепление отсутствует
407	450194.11	2226868.52	Метод спутниковых геодезических измерений	0.1	Закрепление отсутствует
408	450193.76	2226867.39	Метод спутниковых геодезических измерений	0.1	Закрепление отсутствует
409	450193.91	2226866.62	Метод спутниковых геодезических измерений	0.1	Закрепление отсутствует
410	450194.35	2226865.98	Метод спутниковых геодезических измерений	0.1	Закрепление отсутствует
411	450195.56	2226865.10	Метод спутниковых геодезических измерений	0.1	Закрепление отсутствует
412	450176.05	2226838.15	Метод спутниковых геодезических измерений	0.1	Закрепление отсутствует
413	450159.87	2226817.42	Метод спутниковых геодезических измерений	0.1	Закрепление отсутствует
414	450155.11	2226811.27	Метод спутниковых геодезических измерений	0.1	Закрепление отсутствует
415	450150.91	2226806.62	Метод спутниковых геодезических измерений	0.1	Закрепление отсутствует
416	450142.61	2226797.04	Метод спутниковых геодезических измерений	0.1	Закрепление отсутствует
417	450132.49	2226782.47	Метод спутниковых геодезических измерений	0.1	Закрепление отсутствует
418	450108.38	2226747.64	Метод спутниковых геодезических измерений	0.1	Закрепление отсутствует
419	450066.08	2226684.22	Метод спутниковых геодезических измерений	0.1	Закрепление отсутствует
420	450065.89	2226683.88	Метод спутниковых геодезических измерений	0.1	Закрепление отсутствует

421	450065.74	2226683.11	Метод спутниковых геодезических измерений	0.1	Закрепление отсутствует
422	450065.89	2226682.34	Метод спутниковых геодезических измерений	0.1	Закрепление отсутствует
423	450066.22	2226681.81	Метод спутниковых геодезических измерений	0.1	Закрепление отсутствует
424	450076.75	2226669.45	Метод спутниковых геодезических измерений	0.1	Закрепление отсутствует
425	450087.19	2226659.36	Метод спутниковых геодезических измерений	0.1	Закрепление отсутствует
426	450086.47	2226658.29	Метод спутниковых геодезических измерений	0.1	Закрепление отсутствует
427	450083.36	2226655.49	Метод спутниковых геодезических измерений	0.1	Закрепление отсутствует
428	450078.59	2226647.69	Метод спутниковых геодезических измерений	0.1	Закрепление отсутствует
429	450076.19	2226645.01	Метод спутниковых геодезических измерений	0.1	Закрепление отсутствует
430	450070.38	2226635.83	Метод спутниковых геодезических измерений	0.1	Закрепление отсутствует
431	450069.64	2226636.36	Метод спутниковых геодезических измерений	0.1	Закрепление отсутствует
432	450068.87	2226636.51	Метод спутниковых геодезических измерений	0.1	Закрепление отсутствует
433	450068.10	2226636.36	Метод спутниковых геодезических измерений	0.1	Закрепление отсутствует
434	450067.46	2226635.92	Метод спутниковых геодезических измерений	0.1	Закрепление отсутствует
435	450067.02	2226635.28	Метод спутниковых геодезических измерений	0.1	Закрепление отсутствует

436	450066.87	2226634.51	Метод спутниковых геодезических измерений	0.1	Закрепление отсутствует
437	450067.02	2226633.74	Метод спутниковых геодезических измерений	0.1	Закрепление отсутствует
438	450067.39	2226633.17	Метод спутниковых геодезических измерений	0.1	Закрепление отсутствует
439	450068.91	2226631.49	Метод спутниковых геодезических измерений	0.1	Закрепление отсутствует
440	450069.62	2226630.99	Метод спутниковых геодезических измерений	0.1	Закрепление отсутствует
441	450070.39	2226630.84	Метод спутниковых геодезических измерений	0.1	Закрепление отсутствует
442	450071.10	2226630.96	Метод спутниковых геодезических измерений	0.1	Закрепление отсутствует
443	450071.71	2226631.20	Метод спутниковых геодезических измерений	0.1	Закрепление отсутствует
444	450072.41	2226631.66	Метод спутниковых геодезических измерений	0.1	Закрепление отсутствует
445	450079.28	2226642.46	Метод спутниковых геодезических измерений	0.1	Закрепление отсутствует
446	450081.91	2226645.43	Метод спутниковых геодезических измерений	0.1	Закрепление отсутствует
447	450086.61	2226653.13	Метод спутниковых геодезических измерений	0.1	Закрепление отсутствует
448	450089.40	2226655.54	Метод спутниковых геодезических измерений	0.1	Закрепление отсутствует
449	450090.34	2226656.87	Метод спутниковых геодезических измерений	0.1	Закрепление отсутствует
450	450096.15	2226653.01	Метод спутниковых геодезических измерений	0.1	Закрепление отсутствует

451	450114.28	2226642.62	Метод спутниковых геодезических измерений	0.1	Закрепление отсутствует
452	450132.02	2226634.59	Метод спутниковых геодезических измерений	0.1	Закрепление отсутствует
453	450138.23	2226632.04	Метод спутниковых геодезических измерений	0.1	Закрепление отсутствует
454	450127.26	2226614.73	Метод спутниковых геодезических измерений	0.1	Закрепление отсутствует
455	450118.25	2226601.59	Метод спутниковых геодезических измерений	0.1	Закрепление отсутствует
456	450117.90	2226600.46	Метод спутниковых геодезических измерений	0.1	Закрепление отсутствует
457	450118.05	2226599.69	Метод спутниковых геодезических измерений	0.1	Закрепление отсутствует
458	450118.49	2226599.05	Метод спутниковых геодезических измерений	0.1	Закрепление отсутствует
459	450119.13	2226598.61	Метод спутниковых геодезических измерений	0.1	Закрепление отсутствует
460	450119.90	2226598.46	Метод спутниковых геодезических измерений	0.1	Закрепление отсутствует
461	450120.67	2226598.61	Метод спутниковых геодезических измерений	0.1	Закрепление отсутствует
462	450121.55	2226599.33	Метод спутниковых геодезических измерений	0.1	Закрепление отсутствует
463	450129.59	2226611.06	Метод спутниковых геодезических измерений	0.1	Закрепление отсутствует
464	450134.88	2226608.39	Метод спутниковых геодезических измерений	0.1	Закрепление отсутствует
465	450136.03	2226607.84	Метод спутниковых геодезических измерений	0.1	Закрепление отсутствует

466	450136.80	2226607.69	Метод спутниковых геодезических измерений	0.1	Закрепление отсутствует
467	450137.57	2226607.84	Метод спутниковых геодезических измерений	0.1	Закрепление отсутствует
468	450138.21	2226608.28	Метод спутниковых геодезических измерений	0.1	Закрепление отсутствует
469	450138.65	2226608.92	Метод спутниковых геодезических измерений	0.1	Закрепление отсутствует
470	450138.80	2226609.69	Метод спутниковых геодезических измерений	0.1	Закрепление отсутствует
471	450138.65	2226610.46	Метод спутниковых геодезических измерений	0.1	Закрепление отсутствует
472	450138.21	2226611.10	Метод спутниковых геодезических измерений	0.1	Закрепление отсутствует
473	450137.66	2226611.50	Метод спутниковых геодезических измерений	0.1	Закрепление отсутствует
474	450131.80	2226614.42	Метод спутниковых геодезических измерений	0.1	Закрепление отсутствует
475	450142.79	2226631.76	Метод спутниковых геодезических измерений	0.1	Закрепление отсутствует
476	450152.62	2226648.88	Метод спутниковых геодезических измерений	0.1	Закрепление отсутствует
477	450171.26	2226636.57	Метод спутниковых геодезических измерений	0.1	Закрепление отсутствует
478	450209.47	2226613.05	Метод спутниковых геодезических измерений	0.1	Закрепление отсутствует
479	450212.03	2226611.26	Метод спутниковых геодезических измерений	0.1	Закрепление отсутствует
480	450200.16	2226593.99	Метод спутниковых геодезических измерений	0.1	Закрепление отсутствует

481	450188.04	2226575.62	Метод спутниковых геодезических измерений	0.1	Закрепление отсутствует
482	450178.98	2226562.79	Метод спутниковых геодезических измерений	0.1	Закрепление отсутствует
483	450171.15	2226553.31	Метод спутниковых геодезических измерений	0.1	Закрепление отсутствует
484	450160.99	2226532.64	Метод спутниковых геодезических измерений	0.1	Закрепление отсутствует
485	450155.89	2226519.72	Метод спутниковых геодезических измерений	0.1	Закрепление отсутствует
486	450152.02	2226511.27	Метод спутниковых геодезических измерений	0.1	Закрепление отсутствует
487	450151.84	2226510.43	Метод спутниковых геодезических измерений	0.1	Закрепление отсутствует
488	450151.96	2226509.74	Метод спутниковых геодезических измерений	0.1	Закрепление отсутствует
489	450154.39	2226503.18	Метод спутниковых геодезических измерений	0.1	Закрепление отсутствует
490	450147.55	2226491.25	Метод спутниковых геодезических измерений	0.1	Закрепление отсутствует
491	450132.81	2226462.04	Метод спутниковых геодезических измерений	0.1	Закрепление отсутствует
492	450129.19	2226455.87	Метод спутниковых геодезических измерений	0.1	Закрепление отсутствует
493	450128.30	2226456.26	Метод спутниковых геодезических измерений	0.1	Закрепление отсутствует
494	450127.50	2226456.43	Метод спутниковых геодезических измерений	0.1	Закрепление отсутствует
495	450126.73	2226456.28	Метод спутниковых геодезических измерений	0.1	Закрепление отсутствует

496	450126.09	2226455.84	Метод спутниковых геодезических измерений	0.1	Закрепление отсутствует
497	450125.65	2226455.20	Метод спутниковых геодезических измерений	0.1	Закрепление отсутствует
498	450125.50	2226454.43	Метод спутниковых геодезических измерений	0.1	Закрепление отсутствует
499	450125.65	2226453.66	Метод спутниковых геодезических измерений	0.1	Закрепление отсутствует
500	450126.09	2226453.02	Метод спутниковых геодезических измерений	0.1	Закрепление отсутствует
501	450126.70	2226452.60	Метод спутниковых геодезических измерений	0.1	Закрепление отсутствует
502	450127.35	2226452.31	Метод спутниковых геодезических измерений	0.1	Закрепление отсутствует
503	450099.11	2226390.78	Метод спутниковых геодезических измерений	0.1	Закрепление отсутствует
504	450096.42	2226386.40	Метод спутниковых геодезических измерений	0.1	Закрепление отсутствует
505	450095.21	2226386.88	Метод спутниковых геодезических измерений	0.1	Закрепление отсутствует
506	450094.37	2226386.94	Метод спутниковых геодезических измерений	0.1	Закрепление отсутствует
507	450093.44	2226386.79	Метод спутниковых геодезических измерений	0.1	Закрепление отсутствует
508	450092.80	2226386.36	Метод спутниковых геодезических измерений	0.1	Закрепление отсутствует
509	450092.36	2226385.71	Метод спутниковых геодезических измерений	0.1	Закрепление отсутствует
510	450092.21	2226384.95	Метод спутниковых геодезических измерений	0.1	Закрепление отсутствует

511	450092.36	2226384.18	Метод спутниковых геодезических измерений	0.1	Закрепление отсутствует
512	450092.80	2226383.54	Метод спутниковых геодезических измерений	0.1	Закрепление отсутствует
513	450093.44	2226383.10	Метод спутниковых геодезических измерений	0.1	Закрепление отсутствует
514	450094.36	2226382.92	Метод спутниковых геодезических измерений	0.1	Закрепление отсутствует
515	450090.49	2226376.22	Метод спутниковых геодезических измерений	0.1	Закрепление отсутствует
516	450086.10	2226367.90	Метод спутниковых геодезических измерений	0.1	Закрепление отсутствует
517	450079.24	2226355.31	Метод спутниковых геодезических измерений	0.1	Закрепление отсутствует
518	450076.64	2226349.87	Метод спутниковых геодезических измерений	0.1	Закрепление отсутствует
519	450075.69	2226350.11	Метод спутниковых геодезических измерений	0.1	Закрепление отсутствует
520	450074.92	2226349.96	Метод спутниковых геодезических измерений	0.1	Закрепление отсутствует
521	450074.28	2226349.52	Метод спутниковых геодезических измерений	0.1	Закрепление отсутствует
522	450073.84	2226348.88	Метод спутниковых геодезических измерений	0.1	Закрепление отсутствует
523	450073.69	2226348.11	Метод спутниковых геодезических измерений	0.1	Закрепление отсутствует
524	450073.84	2226347.35	Метод спутниковых геодезических измерений	0.1	Закрепление отсутствует
525	450074.28	2226346.70	Метод спутниковых геодезических измерений	0.1	Закрепление отсутствует

526	450074.83	2226346.30	Метод спутниковых геодезических измерений	0.1	Закрепление отсутствует
527	450069.01	2226335.38	Метод спутниковых геодезических измерений	0.1	Закрепление отсутствует
528	450067.60	2226332.46	Метод спутниковых геодезических измерений	0.1	Закрепление отсутствует
529	450066.50	2226332.74	Метод спутниковых геодезических измерений	0.1	Закрепление отсутствует
530	450065.73	2226332.60	Метод спутниковых геодезических измерений	0.1	Закрепление отсутствует
531	450065.09	2226332.16	Метод спутниковых геодезических измерений	0.1	Закрепление отсутствует
532	450064.65	2226331.52	Метод спутниковых геодезических измерений	0.1	Закрепление отсутствует
533	450064.50	2226330.75	Метод спутниковых геодезических измерений	0.1	Закрепление отсутствует
534	450064.65	2226329.98	Метод спутниковых геодезических измерений	0.1	Закрепление отсутствует
535	450065.09	2226329.34	Метод спутниковых геодезических измерений	0.1	Закрепление отсутствует
536	450065.77	2226328.88	Метод спутниковых геодезических измерений	0.1	Закрепление отсутствует
537	450062.18	2226322.17	Метод спутниковых геодезических измерений	0.1	Закрепление отсутствует
538	450056.51	2226310.78	Метод спутниковых геодезических измерений	0.1	Закрепление отсутствует
539	450055.07	2226311.21	Метод спутниковых геодезических измерений	0.1	Закрепление отсутствует
540	450054.30	2226311.06	Метод спутниковых геодезических измерений	0.1	Закрепление отсутствует

541	450053.66	2226310.62	Метод спутниковых геодезических измерений	0.1	Закрепление отсутствует
542	450053.22	2226309.98	Метод спутниковых геодезических измерений	0.1	Закрепление отсутствует
543	450053.07	2226309.21	Метод спутниковых геодезических измерений	0.1	Закрепление отсутствует
544	450053.22	2226308.44	Метод спутниковых геодезических измерений	0.1	Закрепление отсутствует
545	450053.66	2226307.80	Метод спутниковых геодезических измерений	0.1	Закрепление отсутствует
546	450054.71	2226307.19	Метод спутниковых геодезических измерений	0.1	Закрепление отсутствует
547	450048.88	2226295.69	Метод спутниковых геодезических измерений	0.1	Закрепление отсутствует
548	450047.63	2226296.04	Метод спутниковых геодезических измерений	0.1	Закрепление отсутствует
549	450046.86	2226295.89	Метод спутниковых геодезических измерений	0.1	Закрепление отсутствует
550	450046.22	2226295.45	Метод спутниковых геодезических измерений	0.1	Закрепление отсутствует
551	450045.78	2226294.81	Метод спутниковых геодезических измерений	0.1	Закрепление отсутствует
552	450045.63	2226294.04	Метод спутниковых геодезических измерений	0.1	Закрепление отсутствует
553	450045.78	2226293.27	Метод спутниковых геодезических измерений	0.1	Закрепление отсутствует
554	450046.22	2226292.63	Метод спутниковых геодезических измерений	0.1	Закрепление отсутствует
555	450047.07	2226292.11	Метод спутниковых геодезических измерений	0.1	Закрепление отсутствует

556	450037.77	2226273.77	Метод спутниковых геодезических измерений	0.1	Закрепление отсутствует
557	450036.37	2226274.22	Метод спутниковых геодезических измерений	0.1	Закрепление отсутствует
558	450035.60	2226274.07	Метод спутниковых геодезических измерений	0.1	Закрепление отсутствует
559	450034.96	2226273.63	Метод спутниковых геодезических измерений	0.1	Закрепление отсутствует
560	450034.52	2226272.99	Метод спутниковых геодезических измерений	0.1	Закрепление отсутствует
561	450034.37	2226272.22	Метод спутниковых геодезических измерений	0.1	Закрепление отсутствует
562	450034.52	2226271.45	Метод спутниковых геодезических измерений	0.1	Закрепление отсутствует
563	450034.96	2226270.81	Метод спутниковых геодезических измерений	0.1	Закрепление отсутствует
564	450035.98	2226270.19	Метод спутниковых геодезических измерений	0.1	Закрепление отсутствует
565	450033.34	2226264.89	Метод спутниковых геодезических измерений	0.1	Закрепление отсутствует
566	450022.31	2226242.04	Метод спутниковых геодезических измерений	0.1	Закрепление отсутствует
567	450018.72	2226235.26	Метод спутниковых геодезических измерений	0.1	Закрепление отсутствует
568	450017.00	2226235.61	Метод спутниковых геодезических измерений	0.1	Закрепление отсутствует
569	450016.23	2226235.46	Метод спутниковых геодезических измерений	0.1	Закрепление отсутствует
570	450015.59	2226235.02	Метод спутниковых геодезических измерений	0.1	Закрепление отсутствует

571	450015.15	2226234.38	Метод спутниковых геодезических измерений	0.1	Закрепление отсутствует
572	450015.00	2226233.61	Метод спутниковых геодезических измерений	0.1	Закрепление отсутствует
573	450015.15	2226232.85	Метод спутниковых геодезических измерений	0.1	Закрепление отсутствует
574	450015.59	2226232.20	Метод спутниковых геодезических измерений	0.1	Закрепление отсутствует
575	450016.23	2226231.76	Метод спутниковых геодезических измерений	0.1	Закрепление отсутствует
576	450016.86	2226231.60	Метод спутниковых геодезических измерений	0.1	Закрепление отсутствует
577	450007.33	2226212.26	Метод спутниковых геодезических измерений	0.1	Закрепление отсутствует
578	450001.74	2226200.37	Метод спутниковых геодезических измерений	0.1	Закрепление отсутствует
579	450000.66	2226200.28	Метод спутниковых геодезических измерений	0.1	Закрепление отсутствует
580	450000.02	2226199.84	Метод спутниковых геодезических измерений	0.1	Закрепление отсутствует
581	449999.58	2226199.20	Метод спутниковых геодезических измерений	0.1	Закрепление отсутствует
582	449998.96	2226197.65	Метод спутниковых геодезических измерений	0.1	Закрепление отсутствует
583	449998.82	2226196.90	Метод спутниковых геодезических измерений	0.1	Закрепление отсутствует
584	449998.97	2226196.14	Метод спутниковых геодезических измерений	0.1	Закрепление отсутствует
585	449999.45	2226195.46	Метод спутниковых геодезических измерений	0.1	Закрепление отсутствует

586	449994.83	2226186.06	Метод спутниковых геодезических измерений	0.1	Закрепление отсутствует
587	449989.28	2226174.85	Метод спутниковых геодезических измерений	0.1	Закрепление отсутствует
588	449987.65	2226175.36	Метод спутниковых геодезических измерений	0.1	Закрепление отсутствует
589	449986.88	2226175.22	Метод спутниковых геодезических измерений	0.1	Закрепление отсутствует
590	449986.24	2226174.78	Метод спутниковых геодезических измерений	0.1	Закрепление отсутствует
591	449985.80	2226174.14	Метод спутниковых геодезических измерений	0.1	Закрепление отсутствует
592	449985.65	2226173.37	Метод спутниковых геодезических измерений	0.1	Закрепление отсутствует
593	449985.80	2226172.60	Метод спутниковых геодезических измерений	0.1	Закрепление отсутствует
594	449986.24	2226171.96	Метод спутниковых геодезических измерений	0.1	Закрепление отсутствует
595	449987.48	2226171.27	Метод спутниковых геодезических измерений	0.1	Закрепление отсутствует
596	449985.76	2226167.87	Метод спутниковых геодезических измерений	0.1	Закрепление отсутствует
597	449984.30	2226168.32	Метод спутниковых геодезических измерений	0.1	Закрепление отсутствует
598	449983.53	2226168.17	Метод спутниковых геодезических измерений	0.1	Закрепление отсутствует
599	449982.89	2226167.73	Метод спутниковых геодезических измерений	0.1	Закрепление отсутствует
600	449982.45	2226167.09	Метод спутниковых геодезических измерений	0.1	Закрепление отсутствует

601	449982.30	2226166.32	Метод спутниковых геодезических измерений	0.1	Закрепление отсутствует
602	449982.45	2226165.56	Метод спутниковых геодезических измерений	0.1	Закрепление отсутствует
603	449982.89	2226164.91	Метод спутниковых геодезических измерений	0.1	Закрепление отсутствует
604	449983.94	2226164.29	Метод спутниковых геодезических измерений	0.1	Закрепление отсутствует
605	449983.05	2226162.58	Метод спутниковых геодезических измерений	0.1	Закрепление отсутствует
606	449975.11	2226146.20	Метод спутниковых геодезических измерений	0.1	Закрепление отсутствует
607	449973.30	2226141.80	Метод спутниковых геодезических измерений	0.1	Закрепление отсутствует
608	449970.93	2226135.25	Метод спутниковых геодезических измерений	0.1	Закрепление отсутствует
609	449969.52	2226135.83	Метод спутниковых геодезических измерений	0.1	Закрепление отсутствует
610	449968.75	2226135.98	Метод спутниковых геодезических измерений	0.1	Закрепление отсутствует
611	449967.98	2226135.83	Метод спутниковых геодезических измерений	0.1	Закрепление отсутствует
612	449967.34	2226135.40	Метод спутниковых геодезических измерений	0.1	Закрепление отсутствует
613	449966.90	2226134.75	Метод спутниковых геодезических измерений	0.1	Закрепление отсутствует
614	449966.75	2226133.99	Метод спутниковых геодезических измерений	0.1	Закрепление отсутствует
615	449966.90	2226133.22	Метод спутниковых геодезических измерений	0.1	Закрепление отсутствует

616	449967.34	2226132.58	Метод спутниковых геодезических измерений	0.1	Закрепление отсутствует
617	449967.98	2226132.14	Метод спутниковых геодезических измерений	0.1	Закрепление отсутствует
618	449969.67	2226131.44	Метод спутниковых геодезических измерений	0.1	Закрепление отсутствует
619	449967.96	2226125.62	Метод спутниковых геодезических измерений	0.1	Закрепление отсутствует
620	449965.90	2226120.52	Метод спутниковых геодезических измерений	0.1	Закрепление отсутствует
621	449956.74	2226125.89	Метод спутниковых геодезических измерений	0.1	Закрепление отсутствует
622	449925.43	2226141.30	Метод спутниковых геодезических измерений	0.1	Закрепление отсутствует
623	449912.10	2226147.30	Метод спутниковых геодезических измерений	0.1	Закрепление отсутствует
624	449922.84	2226162.08	Метод спутниковых геодезических измерений	0.1	Закрепление отсутствует
625	449927.16	2226167.10	Метод спутниковых геодезических измерений	0.1	Закрепление отсутствует
626	449928.20	2226168.30	Метод спутниковых геодезических измерений	0.1	Закрепление отсутствует
627	449929.13	2226170.06	Метод спутниковых геодезических измерений	0.1	Закрепление отсутствует
628	449932.03	2226173.67	Метод спутниковых геодезических измерений	0.1	Закрепление отсутствует
629	449932.16	2226174.71	Метод спутниковых геодезических измерений	0.1	Закрепление отсутствует
630	449931.90	2226176.12	Метод спутниковых геодезических измерений	0.1	Закрепление отсутствует

631	449931.46	2226176.77	Метод спутниковых геодезических измерений	0.1	Закрепление отсутствует
632	449930.82	2226177.20	Метод спутниковых геодезических измерений	0.1	Закрепление отсутствует
633	449930.05	2226177.35	Метод спутниковых геодезических измерений	0.1	Закрепление отсутствует
634	449929.28	2226177.20	Метод спутниковых геодезических измерений	0.1	Закрепление отсутствует
635	449928.64	2226176.77	Метод спутниковых геодезических измерений	0.1	Закрепление отсутствует
636	449928.20	2226176.12	Метод спутниковых геодезических измерений	0.1	Закрепление отсутствует
637	449928.08	2226175.03	Метод спутниковых геодезических измерений	0.1	Закрепление отсутствует
638	449925.93	2226172.47	Метод спутниковых геодезических измерений	0.1	Закрепление отсутствует
639	449925.52	2226171.79	Метод спутниковых геодезических измерений	0.1	Закрепление отсутствует
640	449925.10	2226171.71	Метод спутниковых геодезических измерений	0.1	Закрепление отсутствует
641	449924.46	2226171.27	Метод спутниковых геодезических измерений	0.1	Закрепление отсутствует
642	449924.02	2226170.63	Метод спутниковых геодезических измерений	0.1	Закрепление отсутствует
643	449923.87	2226169.99	Метод спутниковых геодезических измерений	0.1	Закрепление отсутствует
644	449923.81	2226169.33	Метод спутниковых геодезических измерений	0.1	Закрепление отсутствует
645	449919.65	2226164.49	Метод спутниковых геодезических измерений	0.1	Закрепление отсутствует

646	449907.74	2226148.10	Метод спутниковых геодезических измерений	0.1	Закрепление отсутствует
647	449901.81	2226139.74	Метод спутниковых геодезических измерений	0.1	Закрепление отсутствует
648	449899.88	2226136.73	Метод спутниковых геодезических измерений	0.1	Закрепление отсутствует
649	449875.88	2226149.62	Метод спутниковых геодезических измерений	0.1	Закрепление отсутствует
650	449855.64	2226160.95	Метод спутниковых геодезических измерений	0.1	Закрепление отсутствует
651	449857.57	2226163.98	Метод спутниковых геодезических измерений	0.1	Закрепление отсутствует
652	449857.88	2226165.05	Метод спутниковых геодезических измерений	0.1	Закрепление отсутствует
653	449857.73	2226165.82	Метод спутниковых геодезических измерений	0.1	Закрепление отсутствует
654	449857.29	2226166.46	Метод спутниковых геодезических измерений	0.1	Закрепление отсутствует
655	449856.65	2226166.90	Метод спутниковых геодезических измерений	0.1	Закрепление отсутствует
656	449855.88	2226167.05	Метод спутниковых геодезических измерений	0.1	Закрепление отсутствует
657	449855.11	2226166.90	Метод спутниковых геодезических измерений	0.1	Закрепление отсутствует
658	449854.19	2226166.13	Метод спутниковых геодезических измерений	0.1	Закрепление отсутствует
659	449852.06	2226162.79	Метод спутниковых геодезических измерений	0.1	Закрепление отсутствует
660	449839.96	2226168.41	Метод спутниковых геодезических измерений	0.1	Закрепление отсутствует

661	449843.40	2226174.93	Метод спутниковых геодезических измерений	0.1	Закрепление отсутствует
662	449843.68	2226176.30	Метод спутниковых геодезических измерений	0.1	Закрепление отсутствует
663	449843.54	2226177.25	Метод спутниковых геодезических измерений	0.1	Закрепление отсутствует
664	449842.84	2226178.47	Метод спутниковых геодезических измерений	0.1	Закрепление отсутствует
665	449842.08	2226179.20	Метод спутниковых геодезических измерений	0.1	Закрепление отсутствует
666	449840.75	2226180.22	Метод спутниковых геодезических измерений	0.1	Закрепление отсутствует
667	449835.93	2226185.21	Метод спутниковых геодезических измерений	0.1	Закрепление отсутствует
668	449832.27	2226188.13	Метод спутниковых геодезических измерений	0.1	Закрепление отсутствует
669	449849.83	2226213.74	Метод спутниковых геодезических измерений	0.1	Закрепление отсутствует
670	449857.61	2226225.89	Метод спутниковых геодезических измерений	0.1	Закрепление отсутствует
671	449860.51	2226229.97	Метод спутниковых геодезических измерений	0.1	Закрепление отсутствует
672	449864.28	2226227.12	Метод спутниковых геодезических измерений	0.1	Закрепление отсутствует
673	449865.11	2226226.75	Метод спутниковых геодезических измерений	0.1	Закрепление отсутствует
674	449866.17	2226226.54	Метод спутниковых геодезических измерений	0.1	Закрепление отсутствует
675	449867.32	2226226.66	Метод спутниковых геодезических измерений	0.1	Закрепление отсутствует

676	449867.96	2226227.10	Метод спутниковых геодезических измерений	0.1	Закрепление отсутствует
677	449868.40	2226227.74	Метод спутниковых геодезических измерений	0.1	Закрепление отсутствует
678	449868.55	2226228.51	Метод спутниковых геодезических измерений	0.1	Закрепление отсутствует
679	449868.40	2226229.27	Метод спутниковых геодезических измерений	0.1	Закрепление отсутствует
680	449867.96	2226229.92	Метод спутниковых геодезических измерений	0.1	Закрепление отсутствует
681	449867.32	2226230.35	Метод спутниковых геодезических измерений	0.1	Закрепление отсутствует
682	449866.33	2226230.59	Метод спутниковых геодезических измерений	0.1	Закрепление отсутствует
683	449862.94	2226233.16	Метод спутниковых геодезических измерений	0.1	Закрепление отсутствует
684	449877.02	2226250.50	Метод спутниковых геодезических измерений	0.1	Закрепление отсутствует
685	449894.37	2226275.24	Метод спутниковых геодезических измерений	0.1	Закрепление отсутствует
686	449903.51	2226286.14	Метод спутниковых геодезических измерений	0.1	Закрепление отсутствует
687	449904.77	2226285.58	Метод спутниковых геодезических измерений	0.1	Закрепление отсутствует
688	449906.19	2226284.05	Метод спутниковых геодезических измерений	0.1	Закрепление отсутствует
689	449906.71	2226283.19	Метод спутниковых геодезических измерений	0.1	Закрепление отсутствует
690	449907.35	2226282.75	Метод спутниковых геодезических измерений	0.1	Закрепление отсутствует

691	449908.12	2226282.61	Метод спутниковых геодезических измерений	0.1	Закрепление отсутствует
692	449908.89	2226282.75	Метод спутниковых геодезических измерений	0.1	Закрепление отсутствует
693	449909.53	2226283.19	Метод спутниковых геодезических измерений	0.1	Закрепление отсутствует
694	449909.97	2226283.83	Метод спутниковых геодезических измерений	0.1	Закрепление отсутствует
695	449910.12	2226284.60	Метод спутниковых геодезических измерений	0.1	Закрепление отсутствует
696	449909.99	2226285.29	Метод спутниковых геодезических измерений	0.1	Закрепление отсутствует
697	449909.80	2226285.81	Метод спутниковых геодезических измерений	0.1	Закрепление отсутствует
698	449909.40	2226286.47	Метод спутниковых геодезических измерений	0.1	Закрепление отсутствует
699	449907.43	2226288.60	Метод спутниковых геодезических измерений	0.1	Закрепление отсутствует
700	449906.76	2226289.08	Метод спутниковых геодезических измерений	0.1	Закрепление отсутствует
701	449906.11	2226289.37	Метод спутниковых геодезических измерений	0.1	Закрепление отсутствует
702	449913.57	2226298.83	Метод спутниковых геодезических измерений	0.1	Закрепление отсутствует
703	449918.16	2226295.00	Метод спутниковых геодезических измерений	0.1	Закрепление отсутствует
704	449931.47	2226284.55	Метод спутниковых геодезических измерений	0.1	Закрепление отсутствует
705	449943.70	2226276.22	Метод спутниковых геодезических измерений	0.1	Закрепление отсутствует

706	449950.81	2226271.74	Метод спутниковых геодезических измерений	0.1	Закрепление отсутствует
707	449951.58	2226271.59	Метод спутниковых геодезических измерений	0.1	Закрепление отсутствует
708	449952.35	2226271.74	Метод спутниковых геодезических измерений	0.1	Закрепление отсутствует
709	449952.99	2226272.18	Метод спутниковых геодезических измерений	0.1	Закрепление отсутствует
710	449953.43	2226272.82	Метод спутниковых геодезических измерений	0.1	Закрепление отсутствует
711	449953.58	2226273.59	Метод спутниковых геодезических измерений	0.1	Закрепление отсутствует
712	449953.43	2226274.36	Метод спутниковых геодезических измерений	0.1	Закрепление отсутствует
713	449952.99	2226275.00	Метод спутниковых геодезических измерений	0.1	Закрепление отсутствует
714	449945.93	2226279.54	Метод спутниковых геодезических измерений	0.1	Закрепление отсутствует
715	449933.88	2226287.74	Метод спутниковых геодезических измерений	0.1	Закрепление отсутствует
716	449920.70	2226298.09	Метод спутниковых геодезических измерений	0.1	Закрепление отсутствует
717	449916.08	2226301.95	Метод спутниковых геодезических измерений	0.1	Закрепление отсутствует
718	449928.11	2226316.50	Метод спутниковых геодезических измерений	0.1	Закрепление отсутствует
719	449934.93	2226323.65	Метод спутниковых геодезических измерений	0.1	Закрепление отсутствует
720	449938.66	2226328.90	Метод спутниковых геодезических измерений	0.1	Закрепление отсутствует

721	449954.98	2226351.53	Метод спутниковых геодезических измерений	0.1	Закрепление отсутствует
722	449970.72	2226373.29	Метод спутниковых геодезических измерений	0.1	Закрепление отсутствует
723	449975.78	2226379.96	Метод спутниковых геодезических измерений	0.1	Закрепление отсутствует
724	449982.14	2226372.16	Метод спутниковых геодезических измерений	0.1	Закрепление отсутствует
725	449996.21	2226359.13	Метод спутниковых геодезических измерений	0.1	Закрепление отсутствует
726	449998.19	2226356.95	Метод спутниковых геодезических измерений	0.1	Закрепление отсутствует
727	449997.90	2226355.92	Метод спутниковых геодезических измерений	0.1	Закрепление отсутствует
728	449998.05	2226347.80	Метод спутниковых геодезических измерений	0.1	Закрепление отсутствует
729	449998.20	2226347.07	Метод спутниковых геодезических измерений	0.1	Закрепление отсутствует
730	449998.64	2226346.42	Метод спутниковых геодезических измерений	0.1	Закрепление отсутствует
731	449999.28	2226345.98	Метод спутниковых геодезических измерений	0.1	Закрепление отсутствует
732	450000.05	2226345.84	Метод спутниковых геодезических измерений	0.1	Закрепление отсутствует
733	450000.82	2226345.98	Метод спутниковых геодезических измерений	0.1	Закрепление отсутствует
734	450001.46	2226346.42	Метод спутниковых геодезических измерений	0.1	Закрепление отсутствует
735	450001.90	2226347.07	Метод спутниковых геодезических измерений	0.1	Закрепление отсутствует

736	450002.05	2226347.87	Метод спутниковых геодезических измерений	0.1	Закрепление отсутствует
737	450001.91	2226355.35	Метод спутниковых геодезических измерений	0.1	Закрепление отсутствует
738	450002.26	2226355.59	Метод спутниковых геодезических измерений	0.1	Закрепление отсутствует
739	450002.70	2226356.23	Метод спутниковых геодезических измерений	0.1	Закрепление отсутствует
740	450002.85	2226357.00	Метод спутниковых геодезических измерений	0.1	Закрепление отсутствует
741	450002.70	2226357.76	Метод спутниковых геодезических измерений	0.1	Закрепление отсутствует
742	450002.31	2226358.37	Метод спутниковых геодезических измерений	0.1	Закрепление отсутствует
743	450000.17	2226360.72	Метод спутниковых геодезических измерений	0.1	Закрепление отсутствует
744	450001.12	2226362.67	Метод спутниковых геодезических измерений	0.1	Закрепление отсутствует
745	450002.18	2226364.15	Метод спутниковых геодезических измерений	0.1	Закрепление отсутствует
746	450002.40	2226364.55	Метод спутниковых геодезических измерений	0.1	Закрепление отсутствует
747	450002.55	2226365.31	Метод спутниковых геодезических измерений	0.1	Закрепление отсутствует
748	450002.40	2226366.08	Метод спутниковых геодезических измерений	0.1	Закрепление отсутствует
749	450001.96	2226366.72	Метод спутниковых геодезических измерений	0.1	Закрепление отсутствует
750	450001.32	2226367.16	Метод спутниковых геодезических измерений	0.1	Закрепление отсутствует

751	450000.55	2226367.31	Метод спутниковых геодезических измерений	0.1	Закрепление отсутствует
752	449999.78	2226367.16	Метод спутниковых геодезических измерений	0.1	Закрепление отсутствует
753	449998.92	2226366.48	Метод спутниковых геодезических измерений	0.1	Закрепление отсутствует
754	449997.77	2226364.87	Метод спутниковых геодезических измерений	0.1	Закрепление отсутствует
755	449997.17	2226363.69	Метод спутниковых геодезических измерений	0.1	Закрепление отсутствует
756	449986.29	2226373.77	Метод спутниковых геодезических измерений	0.1	Закрепление отсутствует
757	449987.16	2226374.74	Метод спутниковых геодезических измерений	0.1	Закрепление отсутствует
758	449987.51	2226375.30	Метод спутниковых геодезических измерений	0.1	Закрепление отсутствует
759	449987.66	2226376.07	Метод спутниковых геодезических измерений	0.1	Закрепление отсутствует
760	449987.51	2226376.84	Метод спутниковых геодезических измерений	0.1	Закрепление отсутствует
761	449987.07	2226377.48	Метод спутниковых геодезических измерений	0.1	Закрепление отсутствует
762	449986.43	2226377.92	Метод спутниковых геодезических измерений	0.1	Закрепление отсутствует
763	449985.66	2226378.07	Метод спутниковых геодезических измерений	0.1	Закрепление отсутствует
764	449984.89	2226377.92	Метод спутниковых геодезических измерений	0.1	Закрепление отсутствует
765	449984.25	2226377.48	Метод спутниковых геодезических измерений	0.1	Закрепление отсутствует

766	449983.57	2226376.72	Метод спутниковых геодезических измерений	0.1	Закрепление отсутствует
767	449978.24	2226383.27	Метод спутниковых геодезических измерений	0.1	Закрепление отсутствует
768	449994.02	2226405.39	Метод спутниковых геодезических измерений	0.1	Закрепление отсутствует
769	450011.75	2226431.00	Метод спутниковых геодезических измерений	0.1	Закрепление отсутствует
770	450012.83	2226430.09	Метод спутниковых геодезических измерений	0.1	Закрепление отсутствует
771	450013.60	2226429.94	Метод спутниковых геодезических измерений	0.1	Закрепление отсутствует
772	450014.37	2226430.09	Метод спутниковых геодезических измерений	0.1	Закрепление отсутствует
773	450015.01	2226430.52	Метод спутниковых геодезических измерений	0.1	Закрепление отсутствует
774	450015.45	2226431.17	Метод спутниковых геодезических измерений	0.1	Закрепление отсутствует
775	450015.60	2226431.93	Метод спутниковых геодезических измерений	0.1	Закрепление отсутствует
776	450015.45	2226432.70	Метод спутниковых геодезических измерений	0.1	Закрепление отсутствует
777	450015.09	2226433.27	Метод спутниковых геодезических измерений	0.1	Закрепление отсутствует
778	450014.06	2226434.29	Метод спутниковых геодезических измерений	0.1	Закрепление отсутствует
779	450031.86	2226459.29	Метод спутниковых геодезических измерений	0.1	Закрепление отсутствует
780	450053.63	2226487.93	Метод спутниковых геодезических измерений	0.1	Закрепление отсутствует

781	450063.21	2226500.72	Метод спутниковых геодезических измерений	0.1	Закрепление отсутствует
782	450063.92	2226500.58	Метод спутниковых геодезических измерений	0.1	Закрепление отсутствует
783	450064.69	2226500.72	Метод спутниковых геодезических измерений	0.1	Закрепление отсутствует
784	450065.33	2226501.16	Метод спутниковых геодезических измерений	0.1	Закрепление отсутствует
785	450065.77	2226501.81	Метод спутниковых геодезических измерений	0.1	Закрепление отсутствует
786	450065.92	2226502.57	Метод спутниковых геодезических измерений	0.1	Закрепление отсутствует
787	450065.77	2226503.34	Метод спутниковых геодезических измерений	0.1	Закрепление отсутствует
788	450065.40	2226503.88	Метод спутниковых геодезических измерений	0.1	Закрепление отсутствует
789	450075.08	2226519.17	Метод спутниковых геодезических измерений	0.1	Закрепление отсутствует
790	450082.05	2226530.77	Метод спутниковых геодезических измерений	0.1	Закрепление отсутствует
791	450082.34	2226531.80	Метод спутниковых геодезических измерений	0.1	Закрепление отсутствует
792	450082.19	2226532.57	Метод спутниковых геодезических измерений	0.1	Закрепление отсутствует
793	450081.75	2226533.21	Метод спутниковых геодезических измерений	0.1	Закрепление отсутствует
794	450081.11	2226533.65	Метод спутниковых геодезических измерений	0.1	Закрепление отсутствует
795	450080.34	2226533.80	Метод спутниковых геодезических измерений	0.1	Закрепление отсутствует

796	450079.57	2226533.65	Метод спутниковых геодезических измерений	0.1	Закрепление отсутствует
797	450078.63	2226532.83	Метод спутниковых геодезических измерений	0.1	Закрепление отсутствует
798	450071.69	2226521.29	Метод спутниковых геодезических измерений	0.1	Закрепление отсутствует
799	450061.13	2226504.62	Метод спутниковых геодезических измерений	0.1	Закрепление отсутствует
800	450051.48	2226491.73	Метод спутниковых геодезических измерений	0.1	Закрепление отсутствует
801	450047.52	2226493.95	Метод спутниковых геодезических измерений	0.1	Закрепление отсутствует
802	450046.24	2226494.45	Метод спутниковых геодезических измерений	0.1	Закрепление отсутствует
803	450045.56	2226494.56	Метод спутниковых геодезических измерений	0.1	Закрепление отсутствует
804	450044.79	2226494.41	Метод спутниковых геодезических измерений	0.1	Закрепление отсутствует
805	450044.15	2226493.98	Метод спутниковых геодезических измерений	0.1	Закрепление отсутствует
806	450043.71	2226493.33	Метод спутниковых геодезических измерений	0.1	Закрепление отсутствует
807	450043.56	2226492.57	Метод спутниковых геодезических измерений	0.1	Закрепление отсутствует
808	450043.71	2226491.80	Метод спутниковых геодезических измерений	0.1	Закрепление отсутствует
809	450044.15	2226491.16	Метод спутниковых геодезических измерений	0.1	Закрепление отсутствует
810	450044.79	2226490.72	Метод спутниковых геодезических измерений	0.1	Закрепление отсутствует

811	450045.70	2226490.39	Метод спутниковых геодезических измерений	0.1	Закрепление отсутствует
812	450049.05	2226488.51	Метод спутниковых геодезических измерений	0.1	Закрепление отсутствует
813	450028.62	2226461.64	Метод спутниковых геодезических измерений	0.1	Закрепление отсутствует
814	450009.55	2226434.85	Метод спутниковых геодезических измерений	0.1	Закрепление отсутствует
815	449991.76	2226409.15	Метод спутниковых геодезических измерений	0.1	Закрепление отсутствует
816	449989.55	2226411.24	Метод спутниковых геодезических измерений	0.1	Закрепление отсутствует
817	449988.64	2226411.72	Метод спутниковых геодезических измерений	0.1	Закрепление отсутствует
818	449987.07	2226412.04	Метод спутниковых геодезических измерений	0.1	Закрепление отсутствует
819	449986.30	2226411.89	Метод спутниковых геодезических измерений	0.1	Закрепление отсутствует
820	449985.66	2226411.45	Метод спутниковых геодезических измерений	0.1	Закрепление отсутствует
821	449985.22	2226410.81	Метод спутниковых геодезических измерений	0.1	Закрепление отсутствует
822	449985.07	2226410.04	Метод спутниковых геодезических измерений	0.1	Закрепление отсутствует
823	449985.22	2226409.27	Метод спутниковых геодезических измерений	0.1	Закрепление отсутствует
824	449985.66	2226408.63	Метод спутниковых геодезических измерений	0.1	Закрепление отсутствует
825	449986.30	2226408.19	Метод спутниковых геодезических измерений	0.1	Закрепление отсутствует

826	449987.20	2226407.95	Метод спутниковых геодезических измерений	0.1	Закрепление отсутствует
827	449989.44	2226405.85	Метод спутниковых геодезических измерений	0.1	Закрепление отсутствует
828	449974.12	2226384.38	Метод спутниковых геодезических измерений	0.1	Закрепление отсутствует
829	449967.52	2226375.69	Метод спутниковых геодезических измерений	0.1	Закрепление отсутствует
830	449952.83	2226355.38	Метод спутниковых геодезических измерений	0.1	Закрепление отсутствует
831	449951.29	2226356.34	Метод спутниковых геодезических измерений	0.1	Закрепление отсутствует
832	449950.02	2226357.26	Метод спутниковых геодезических измерений	0.1	Закрепление отсутствует
833	449949.25	2226357.41	Метод спутниковых геодезических измерений	0.1	Закрепление отсутствует
834	449948.48	2226357.26	Метод спутниковых геодезических измерений	0.1	Закрепление отсутствует
835	449947.84	2226356.82	Метод спутниковых геодезических измерений	0.1	Закрепление отсутствует
836	449947.40	2226356.18	Метод спутниковых геодезических измерений	0.1	Закрепление отсутствует
837	449947.24	2226355.41	Метод спутниковых геодезических измерений	0.1	Закрепление отсутствует
838	449947.40	2226354.65	Метод спутниковых геодезических измерений	0.1	Закрепление отсутствует
839	449948.00	2226353.85	Метод спутниковых геодезических измерений	0.1	Закрепление отсутствует
840	449948.88	2226353.14	Метод спутниковых геодезических измерений	0.1	Закрепление отсутствует

841	449950.48	2226352.13	Метод спутниковых геодезических измерений	0.1	Закрепление отсутствует
842	449936.59	2226332.88	Метод спутниковых геодезических измерений	0.1	Закрепление отсутствует
843	449926.81	2226340.13	Метод спутниковых геодезических измерений	0.1	Закрепление отсутствует
844	449926.17	2226340.41	Метод спутниковых геодезических измерений	0.1	Закрепление отсутствует
845	449921.59	2226344.61	Метод спутниковых геодезических измерений	0.1	Закрепление отсутствует
846	449893.77	2226366.44	Метод спутниковых геодезических измерений	0.1	Закрепление отсутствует
847	449890.15	2226369.16	Метод спутниковых геодезических измерений	0.1	Закрепление отсутствует
848	449890.66	2226369.94	Метод спутниковых геодезических измерений	0.1	Закрепление отсутствует
849	449890.81	2226370.71	Метод спутниковых геодезических измерений	0.1	Закрепление отсутствует
850	449889.79	2226373.84	Метод спутниковых геодезических измерений	0.1	Закрепление отсутствует
851	449889.79	2226375.81	Метод спутниковых геодезических измерений	0.1	Закрепление отсутствует
852	449890.82	2226378.48	Метод спутниковых геодезических измерений	0.1	Закрепление отсутствует
853	449904.39	2226396.43	Метод спутниковых геодезических измерений	0.1	Закрепление отсутствует
854	449919.84	2226419.04	Метод спутниковых геодезических измерений	0.1	Закрепление отсутствует
855	449920.34	2226418.76	Метод спутниковых геодезических измерений	0.1	Закрепление отсутствует

856	449920.53	2226418.67	Метод спутниковых геодезических измерений	0.1	Закрепление отсутствует
857	449921.30	2226418.52	Метод спутниковых геодезических измерений	0.1	Закрепление отсутствует
858	449922.07	2226418.67	Метод спутниковых геодезических измерений	0.1	Закрепление отсутствует
859	449922.71	2226419.11	Метод спутниковых геодезических измерений	0.1	Закрепление отсутствует
860	449923.15	2226419.75	Метод спутниковых геодезических измерений	0.1	Закрепление отсутствует
861	449923.30	2226420.52	Метод спутниковых геодезических измерений	0.1	Закрепление отсутствует
862	449923.15	2226421.28	Метод спутниковых геодезических измерений	0.1	Закрепление отсутствует
863	449922.71	2226421.93	Метод спутниковых геодезических измерений	0.1	Закрепление отсутствует
864	449922.26	2226422.27	Метод спутниковых геодезических измерений	0.1	Закрепление отсутствует
865	449922.06	2226422.38	Метод спутниковых геодезических измерений	0.1	Закрепление отсутствует
866	449930.10	2226434.74	Метод спутниковых геодезических измерений	0.1	Закрепление отсутствует
867	449931.41	2226433.98	Метод спутниковых геодезических измерений	0.1	Закрепление отсутствует
868	449932.18	2226433.83	Метод спутниковых геодезических измерений	0.1	Закрепление отсутствует
869	449932.95	2226433.98	Метод спутниковых геодезических измерений	0.1	Закрепление отсутствует
870	449933.59	2226434.42	Метод спутниковых геодезических измерений	0.1	Закрепление отсутствует

871	449934.03	2226435.06	Метод спутниковых геодезических измерений	0.1	Закрепление отсутствует
872	449934.18	2226435.83	Метод спутниковых геодезических измерений	0.1	Закрепление отсутствует
873	449934.03	2226436.59	Метод спутниковых геодезических измерений	0.1	Закрепление отсутствует
874	449933.59	2226437.24	Метод спутниковых геодезических измерений	0.1	Закрепление отсутствует
875	449932.37	2226438.05	Метод спутниковых геодезических измерений	0.1	Закрепление отсутствует
876	449956.44	2226471.60	Метод спутниковых геодезических измерений	0.1	Закрепление отсутствует
877	449958.18	2226473.73	Метод спутниковых геодезических измерений	0.1	Закрепление отсутствует
878	449958.78	2226473.36	Метод спутниковых геодезических измерений	0.1	Закрепление отсутствует
879	449959.55	2226473.21	Метод спутниковых геодезических измерений	0.1	Закрепление отсутствует
880	449960.32	2226473.36	Метод спутниковых геодезических измерений	0.1	Закрепление отсутствует
881	449960.96	2226473.80	Метод спутниковых геодезических измерений	0.1	Закрепление отсутствует
882	449961.40	2226474.44	Метод спутниковых геодезических измерений	0.1	Закрепление отсутствует
883	449961.55	2226475.21	Метод спутниковых геодезических измерений	0.1	Закрепление отсутствует
884	449961.40	2226475.98	Метод спутниковых геодезических измерений	0.1	Закрепление отсутствует
885	449960.80	2226476.76	Метод спутниковых геодезических измерений	0.1	Закрепление отсутствует

886	449966.63	2226483.12	Метод спутниковых геодезических измерений	0.1	Закрепление отсутствует
887	449980.84	2226503.79	Метод спутниковых геодезических измерений	0.1	Закрепление отсутствует
888	449996.69	2226525.61	Метод спутниковых геодезических измерений	0.1	Закрепление отсутствует
889	450002.50	2226534.84	Метод спутниковых геодезических измерений	0.1	Закрепление отсутствует
890	450017.26	2226563.49	Метод спутниковых геодезических измерений	0.1	Закрепление отсутствует
891	450028.98	2226583.37	Метод спутниковых геодезических измерений	0.1	Закрепление отсутствует
892	450029.26	2226584.39	Метод спутниковых геодезических измерений	0.1	Закрепление отсутствует
893	450029.11	2226585.16	Метод спутниковых геодезических измерений	0.1	Закрепление отсутствует
894	450028.67	2226585.80	Метод спутниковых геодезических измерений	0.1	Закрепление отсутствует
895	450028.03	2226586.24	Метод спутниковых геодезических измерений	0.1	Закрепление отсутствует
896	450027.26	2226586.39	Метод спутниковых геодезических измерений	0.1	Закрепление отсутствует
897	450026.49	2226586.24	Метод спутниковых геодезических измерений	0.1	Закрепление отсутствует
898	450025.54	2226585.40	Метод спутниковых геодезических измерений	0.1	Закрепление отсутствует
899	450014.79	2226567.18	Метод спутниковых геодезических измерений	0.1	Закрепление отсутствует
900	450013.87	2226567.40	Метод спутниковых геодезических измерений	0.1	Закрепление отсутствует

901	450013.10	2226567.26	Метод спутниковых геодезических измерений	0.1	Закрепление отсутствует
902	450012.46	2226566.82	Метод спутниковых геодезических измерений	0.1	Закрепление отсутствует
903	450012.02	2226566.17	Метод спутниковых геодезических измерений	0.1	Закрепление отсутствует
904	450011.87	2226565.41	Метод спутниковых геодезических измерений	0.1	Закрепление отсутствует
905	450012.02	2226564.64	Метод спутниковых геодезических измерений	0.1	Закрепление отсутствует
906	450012.86	2226563.68	Метод спутниковых геодезических измерений	0.1	Закрепление отсутствует
907	449999.07	2226536.90	Метод спутниковых геодезических измерений	0.1	Закрепление отсутствует
908	449993.40	2226527.91	Метод спутниковых геодезических измерений	0.1	Закрепление отсутствует
909	449978.63	2226507.55	Метод спутниковых геодезических измерений	0.1	Закрепление отсутствует
910	449973.91	2226510.17	Метод спутниковых геодезических измерений	0.1	Закрепление отсутствует
911	449973.03	2226510.42	Метод спутниковых геодезических измерений	0.1	Закрепление отсутствует
912	449971.79	2226510.29	Метод спутниковых геодезических измерений	0.1	Закрепление отсутствует
913	449971.15	2226509.85	Метод спутниковых геодезических измерений	0.1	Закрепление отсутствует
914	449970.71	2226509.20	Метод спутниковых геодезических измерений	0.1	Закрепление отсутствует
915	449970.56	2226508.44	Метод спутниковых геодезических измерений	0.1	Закрепление отсутствует

916	449970.71	2226507.67	Метод спутниковых геодезических измерений	0.1	Закрепление отсутствует
917	449971.15	2226507.03	Метод спутниковых геодезических измерений	0.1	Закрепление отсутствует
918	449971.79	2226506.59	Метод спутниковых геодезических измерений	0.1	Закрепление отсутствует
919	449972.33	2226506.47	Метод спутниковых геодезических измерений	0.1	Закрепление отсутствует
920	449976.32	2226504.26	Метод спутниковых геодезических измерений	0.1	Закрепление отсутствует
921	449963.59	2226485.72	Метод спутниковых геодезических измерений	0.1	Закрепление отсутствует
922	449956.33	2226477.79	Метод спутниковых геодезических измерений	0.1	Закрепление отсутствует
923	449954.50	2226475.56	Метод спутниковых геодезических измерений	0.1	Закрепление отсутствует
924	449952.30	2226477.19	Метод спутниковых геодезических измерений	0.1	Закрепление отсутствует
925	449950.99	2226478.13	Метод спутниковых геодезических измерений	0.1	Закрепление отсутствует
926	449950.22	2226478.28	Метод спутниковых геодезических измерений	0.1	Закрепление отсутствует
927	449949.45	2226478.13	Метод спутниковых геодезических измерений	0.1	Закрепление отсутствует
928	449948.81	2226477.69	Метод спутниковых геодезических измерений	0.1	Закрепление отсутствует
929	449948.37	2226477.05	Метод спутниковых геодезических измерений	0.1	Закрепление отсутствует
930	449948.22	2226476.28	Метод спутниковых геодезических измерений	0.1	Закрепление отсутствует

931	449948.37	2226475.51	Метод спутниковых геодезических измерений	0.1	Закрепление отсутствует
932	449948.98	2226474.71	Метод спутниковых геодезических измерений	0.1	Закрепление отсутствует
933	449949.85	2226474.02	Метод спутниковых геодезических измерений	0.1	Закрепление отсутствует
934	449952.08	2226472.37	Метод спутниковых геодезических измерений	0.1	Закрепление отсутствует
935	449927.85	2226438.60	Метод спутниковых геодезических измерений	0.1	Закрепление отсутствует
936	449917.55	2226422.78	Метод спутниковых геодезических измерений	0.1	Закрепление отсутствует
937	449902.33	2226400.50	Метод спутниковых геодезических измерений	0.1	Закрепление отсутствует
938	449901.51	2226401.06	Метод спутниковых геодезических измерений	0.1	Закрепление отсутствует
939	449900.79	2226401.21	Метод спутниковых геодезических измерений	0.1	Закрепление отсутствует
940	449899.64	2226401.23	Метод спутниковых геодезических измерений	0.1	Закрепление отсутствует
941	449898.87	2226401.08	Метод спутниковых геодезических измерений	0.1	Закрепление отсутствует
942	449898.23	2226400.64	Метод спутниковых геодезических измерений	0.1	Закрепление отсутствует
943	449897.79	2226400.00	Метод спутниковых геодезических измерений	0.1	Закрепление отсутствует
944	449897.64	2226399.23	Метод спутниковых геодезических измерений	0.1	Закрепление отсутствует
945	449897.79	2226398.47	Метод спутниковых геодезических измерений	0.1	Закрепление отсутствует

946	449898.23	2226397.82	Метод спутниковых геодезических измерений	0.1	Закрепление отсутствует
947	449898.87	2226397.39	Метод спутниковых геодезических измерений	0.1	Закрепление отсутствует
948	449899.97	2226397.23	Метод спутниковых геодезических измерений	0.1	Закрепление отсутствует
949	449887.46	2226380.66	Метод спутниковых геодезических измерений	0.1	Закрепление отсутствует
950	449885.79	2226376.18	Метод спутниковых геодезических измерений	0.1	Закрепление отсутствует
951	449885.91	2226372.79	Метод спутниковых геодезических измерений	0.1	Закрепление отсутствует
952	449886.56	2226371.03	Метод спутниковых геодезических измерений	0.1	Закрепление отсутствует
953	449880.55	2226363.97	Метод спутниковых геодезических измерений	0.1	Закрепление отсутствует
954	449878.71	2226365.29	Метод спутниковых геодезических измерений	0.1	Закрепление отсутствует
955	449877.94	2226365.44	Метод спутниковых геодезических измерений	0.1	Закрепление отсутствует
956	449877.17	2226365.29	Метод спутниковых геодезических измерений	0.1	Закрепление отсутствует
957	449876.34	2226364.64	Метод спутниковых геодезических измерений	0.1	Закрепление отсутствует
958	449869.56	2226355.54	Метод спутниковых геодезических измерений	0.1	Закрепление отсутствует
959	449865.62	2226350.27	Метод спутниковых геодезических измерений	0.1	Закрепление отсутствует
960	449865.37	2226349.85	Метод спутниковых геодезических измерений	0.1	Закрепление отсутствует

961	449865.22	2226349.08	Метод спутниковых геодезических измерений	0.1	Закрепление отсутствует
962	449865.37	2226348.31	Метод спутниковых геодезических измерений	0.1	Закрепление отсутствует
963	449865.81	2226347.67	Метод спутниковых геодезических измерений	0.1	Закрепление отсутствует
964	449866.45	2226347.23	Метод спутниковых геодезических измерений	0.1	Закрепление отсутствует
965	449867.22	2226347.08	Метод спутниковых геодезических измерений	0.1	Закрепление отсутствует
966	449867.99	2226347.23	Метод спутниковых геодезических измерений	0.1	Закрепление отсутствует
967	449868.82	2226347.88	Метод спутниковых геодезических измерений	0.1	Закрепление отсутствует
968	449871.51	2226351.48	Метод спутниковых геодезических измерений	0.1	Закрепление отсутствует
969	449871.92	2226351.15	Метод спутниковых геодезических измерений	0.1	Закрепление отсутствует
970	449872.34	2226350.56	Метод спутниковых геодезических измерений	0.1	Закрепление отсутствует
971	449872.98	2226350.13	Метод спутниковых геодезических измерений	0.1	Закрепление отсутствует
972	449873.75	2226349.98	Метод спутниковых геодезических измерений	0.1	Закрепление отсутствует
973	449874.52	2226350.13	Метод спутниковых геодезических измерений	0.1	Закрепление отсутствует
974	449875.16	2226350.56	Метод спутниковых геодезических измерений	0.1	Закрепление отсутствует
975	449875.60	2226351.21	Метод спутниковых геодезических измерений	0.1	Закрепление отсутствует

976	449875.75	2226351.97	Метод спутниковых геодезических измерений	0.1	Закрепление отсутствует
977	449875.48	2226352.99	Метод спутниковых геодезических измерений	0.1	Закрепление отсутствует
978	449874.87	2226353.88	Метод спутниковых геодезических измерений	0.1	Закрепление отсутствует
979	449873.91	2226354.68	Метод спутниковых геодезических измерений	0.1	Закрепление отсутствует
980	449878.33	2226360.62	Метод спутниковых геодезических измерений	0.1	Закрепление отсутствует
981	449879.61	2226359.65	Метод спутниковых геодезических измерений	0.1	Закрепление отсутствует
982	449880.82	2226359.24	Метод спутниковых геодезических измерений	0.1	Закрепление отсутствует
983	449881.59	2226359.39	Метод спутниковых геодезических измерений	0.1	Закрепление отсутствует
984	449882.33	2226359.92	Метод спутниковых геодезических измерений	0.1	Закрепление отсутствует
985	449887.66	2226366.02	Метод спутниковых геодезических измерений	0.1	Закрепление отсутствует
986	449891.32	2226363.28	Метод спутниковых геодезических измерений	0.1	Закрепление отсутствует
987	449918.98	2226341.58	Метод спутниковых геодезических измерений	0.1	Закрепление отсутствует
988	449922.62	2226338.35	Метод спутниковых геодезических измерений	0.1	Закрепление отсутствует
989	449923.41	2226337.50	Метод спутниковых геодезических измерений	0.1	Закрепление отсутствует
990	449924.22	2226336.86	Метод спутниковых геодезических измерений	0.1	Закрепление отсутствует

991	449924.90	2226336.56	Метод спутниковых геодезических измерений	0.1	Закрепление отсутствует
992	449934.27	2226329.62	Метод спутниковых геодезических измерений	0.1	Закрепление отсутствует
993	449931.93	2226326.29	Метод спутниковых геодезических измерений	0.1	Закрепление отсутствует
994	449925.16	2226319.21	Метод спутниковых геодезических измерений	0.1	Закрепление отсутствует
995	449911.73	2226302.96	Метод спутниковых геодезических измерений	0.1	Закрепление отсутствует
996	449901.39	2226289.84	Метод спутниковых геодезических измерений	0.1	Закрепление отсутствует
997	449892.49	2226279.23	Метод спутниковых геодезических измерений	0.1	Закрепление отсутствует
998	449891.01	2226280.39	Метод спутниковых геодезических измерений	0.1	Закрепление отсутствует
999	449890.83	2226281.15	Метод спутниковых геодезических измерений	0.1	Закрепление отсутствует
1000	449890.39	2226281.79	Метод спутниковых геодезических измерений	0.1	Закрепление отсутствует
1001	449889.75	2226282.23	Метод спутниковых геодезических измерений	0.1	Закрепление отсутствует
1002	449888.98	2226282.37	Метод спутниковых геодезических измерений	0.1	Закрепление отсутствует
1003	449888.21	2226282.23	Метод спутниковых геодезических измерений	0.1	Закрепление отсутствует
1004	449887.57	2226281.79	Метод спутниковых геодезических измерений	0.1	Закрепление отсутствует
1005	449887.13	2226281.15	Метод спутниковых геодезических измерений	0.1	Закрепление отсутствует

1006	449887.02	2226280.00	Метод спутниковых геодезических измерений	0.1	Закрепление отсутствует
1007	449887.34	2226278.51	Метод спутниковых геодезических измерений	0.1	Закрепление отсутствует
1008	449887.95	2226277.71	Метод спутниковых геодезических измерений	0.1	Закрепление отсутствует
1009	449890.06	2226276.06	Метод спутниковых геодезических измерений	0.1	Закрепление отсутствует
1010	449873.87	2226252.97	Метод спутниковых геодезических измерений	0.1	Закрепление отсутствует
1011	449858.53	2226234.07	Метод спутниковых геодезических измерений	0.1	Закрепление отсутствует
1012	449854.32	2226228.18	Метод спутниковых геодезических измерений	0.1	Закрепление отсутствует
1013	449847.77	2226217.95	Метод спутниковых геодезических измерений	0.1	Закрепление отсутствует
1014	449846.80	2226218.54	Метод спутниковых геодезических измерений	0.1	Закрепление отсутствует
1015	449844.51	2226219.09	Метод спутниковых геодезических измерений	0.1	Закрепление отсутствует
1016	449843.74	2226218.95	Метод спутниковых геодезических измерений	0.1	Закрепление отсутствует
1017	449843.10	2226218.51	Метод спутниковых геодезических измерений	0.1	Закрепление отсутствует
1018	449842.66	2226217.86	Метод спутниковых геодезических измерений	0.1	Закрепление отсутствует
1019	449842.51	2226217.10	Метод спутниковых геодезических измерений	0.1	Закрепление отсутствует
1020	449842.66	2226216.33	Метод спутниковых геодезических измерений	0.1	Закрепление отсутствует

1021	449843.10	2226215.69	Метод спутниковых геодезических измерений	0.1	Закрепление отсутствует
1022	449843.74	2226215.25	Метод спутниковых геодезических измерений	0.1	Закрепление отсутствует
1023	449845.28	2226214.81	Метод спутниковых геодезических измерений	0.1	Закрепление отсутствует
1024	449845.55	2226214.57	Метод спутниковых геодезических измерений	0.1	Закрепление отсутствует
1025	449827.92	2226188.84	Метод спутниковых геодезических измерений	0.1	Закрепление отсутствует
1026	449827.72	2226188.48	Метод спутниковых геодезических измерений	0.1	Закрепление отсутствует
1027	449827.57	2226187.71	Метод спутниковых геодезических измерений	0.1	Закрепление отсутствует
1028	449827.72	2226186.95	Метод спутниковых геодезических измерений	0.1	Закрепление отсутствует
1029	449828.33	2226186.15	Метод спутниковых геодезических измерений	0.1	Закрепление отсутствует
1030	449833.14	2226182.34	Метод спутниковых геодезических измерений	0.1	Закрепление отсутствует
1031	449837.98	2226177.33	Метод спутниковых геодезических измерений	0.1	Закрепление отсутствует
1032	449839.51	2226176.12	Метод спутниковых геодезических измерений	0.1	Закрепление отсутствует
1033	449836.43	2226170.30	Метод спутниковых геодезических измерений	0.1	Закрепление отсутствует
1034	449823.73	2226178.05	Метод спутниковых геодезических измерений	0.1	Закрепление отсутствует
1035	449820.72	2226180.12	Метод спутниковых геодезических измерений	0.1	Закрепление отсутствует

1036	449801.20	2226192.09	Метод спутниковых геодезических измерений	0.1	Закрепление отсутствует
1037	449800.09	2226193.10	Метод спутниковых геодезических измерений	0.1	Закрепление отсутствует
1038	449784.40	2226203.19	Метод спутниковых геодезических измерений	0.1	Закрепление отсутствует
1039	449774.04	2226210.32	Метод спутниковых геодезических измерений	0.1	Закрепление отсутствует
1040	449771.99	2226211.63	Метод спутниковых геодезических измерений	0.1	Закрепление отсутствует
1041	449785.75	2226229.95	Метод спутниковых геодезических измерений	0.1	Закрепление отсутствует
1042	449786.88	2226229.11	Метод спутниковых геодезических измерений	0.1	Закрепление отсутствует
1043	449787.65	2226228.96	Метод спутниковых геодезических измерений	0.1	Закрепление отсутствует
1044	449788.42	2226229.11	Метод спутниковых геодезических измерений	0.1	Закрепление отсутствует
1045	449789.30	2226229.83	Метод спутниковых геодезических измерений	0.1	Закрепление отсутствует
1046	449798.41	2226243.17	Метод спутниковых геодезических измерений	0.1	Закрепление отсутствует
1047	449798.76	2226244.30	Метод спутниковых геодезических измерений	0.1	Закрепление отсутствует
1048	449798.61	2226245.07	Метод спутниковых геодезических измерений	0.1	Закрепление отсутствует
1049	449798.17	2226245.71	Метод спутниковых геодезических измерений	0.1	Закрепление отсутствует
1050	449797.22	2226246.46	Метод спутниковых геодезических измерений	0.1	Закрепление отсутствует

1051	449805.69	2226257.66	Метод спутниковых геодезических измерений	0.1	Закрепление отсутствует
1052	449819.82	2226278.87	Метод спутниковых геодезических измерений	0.1	Закрепление отсутствует
1053	449829.57	2226291.54	Метод спутниковых геодезических измерений	0.1	Закрепление отсутствует
1054	449838.85	2226304.55	Метод спутниковых геодезических измерений	0.1	Закрепление отсутствует
1055	449839.22	2226305.71	Метод спутниковых геодезических измерений	0.1	Закрепление отсутствует
1056	449839.07	2226306.48	Метод спутниковых геодезических измерений	0.1	Закрепление отсутствует
1057	449838.63	2226307.12	Метод спутниковых геодезических измерений	0.1	Закрепление отсутствует
1058	449837.99	2226307.56	Метод спутниковых геодезических измерений	0.1	Закрепление отсутствует
1059	449837.22	2226307.71	Метод спутниковых геодезических измерений	0.1	Закрепление отсутствует
1060	449836.45	2226307.56	Метод спутниковых геодезических измерений	0.1	Закрепление отсутствует
1061	449835.59	2226306.87	Метод спутниковых геодезических измерений	0.1	Закрепление отсутствует
1062	449827.40	2226295.38	Метод спутниковых геодезических измерений	0.1	Закрепление отсутствует
1063	449826.59	2226295.23	Метод спутниковых геодезических измерений	0.1	Закрепление отсутствует
1064	449825.95	2226294.79	Метод спутниковых геодезических измерений	0.1	Закрепление отсутствует
1065	449825.51	2226294.15	Метод спутниковых геодезических измерений	0.1	Закрепление отсутствует

1066	449825.36	2226293.38	Метод спутниковых геодезических измерений	0.1	Закрепление отсутствует
1067	449825.48	2226292.78	Метод спутниковых геодезических измерений	0.1	Закрепление отсутствует
1068	449816.53	2226281.14	Метод спутниковых геодезических измерений	0.1	Закрепление отсутствует
1069	449802.47	2226260.02	Метод спутниковых геодезических измерений	0.1	Закрепление отсутствует
1070	449792.83	2226247.27	Метод спутниковых геодезических измерений	0.1	Закрепление отсутствует
1071	449792.42	2226246.07	Метод спутниковых геодезических измерений	0.1	Закрепление отсутствует
1072	449792.57	2226245.30	Метод спутниковых геодезических измерений	0.1	Закрепление отсутствует
1073	449793.01	2226244.66	Метод спутниковых геодезических измерений	0.1	Закрепление отсутствует
1074	449794.03	2226243.86	Метод спутниковых геодезических измерений	0.1	Закрепление отсутствует
1075	449787.25	2226233.93	Метод спутниковых геодезических измерений	0.1	Закрепление отсутствует
1076	449786.20	2226234.70	Метод спутниковых геодезических измерений	0.1	Закрепление отсутствует
1077	449785.43	2226234.85	Метод спутниковых геодезических измерений	0.1	Закрепление отсутствует
1078	449784.66	2226234.70	Метод спутниковых геодезических измерений	0.1	Закрепление отсутствует
1079	449783.83	2226234.06	Метод спутниковых геодезических измерений	0.1	Закрепление отсутствует
1080	449768.60	2226213.77	Метод спутниковых геодезических измерений	0.1	Закрепление отсутствует

1081	449752.60	2226223.76	Метод спутниковых геодезических измерений	0.1	Закрепление отсутствует
1082	449750.50	2226224.60	Метод спутниковых геодезических измерений	0.1	Закрепление отсутствует
1083	449743.04	2226226.36	Метод спутниковых геодезических измерений	0.1	Закрепление отсутствует
1084	449741.00	2226230.21	Метод спутниковых геодезических измерений	0.1	Закрепление отсутствует
1085	449748.86	2226236.59	Метод спутниковых геодезических измерений	0.1	Закрепление отсутствует
1086	449759.67	2226248.49	Метод спутниковых геодезических измерений	0.1	Закрепление отсутствует
1087	449760.96	2226248.54	Метод спутниковых геодезических измерений	0.1	Закрепление отсутствует
1088	449761.60	2226248.97	Метод спутниковых геодезических измерений	0.1	Закрепление отсутствует
1089	449762.04	2226249.62	Метод спутниковых геодезических измерений	0.1	Закрепление отсутствует
1090	449762.19	2226250.38	Метод спутниковых геодезических измерений	0.1	Закрепление отсутствует
1091	449762.00	2226251.21	Метод спутниковых геодезических измерений	0.1	Закрепление отсутствует
1092	449772.25	2226264.10	Метод спутниковых геодезических измерений	0.1	Закрепление отсутствует
1093	449781.04	2226276.52	Метод спутниковых геодезических измерений	0.1	Закрепление отсутствует
1094	449781.41	2226277.67	Метод спутниковых геодезических измерений	0.1	Закрепление отсутствует
1095	449781.26	2226278.44	Метод спутниковых геодезических измерений	0.1	Закрепление отсутствует

1096	449780.82	2226279.08	Метод спутниковых геодезических измерений	0.1	Закрепление отсутствует
1097	449780.18	2226279.52	Метод спутниковых геодезических измерений	0.1	Закрепление отсутствует
1098	449779.41	2226279.67	Метод спутниковых геодезических измерений	0.1	Закрепление отсутствует
1099	449778.64	2226279.52	Метод спутниковых геодезических измерений	0.1	Закрепление отсутствует
1100	449777.78	2226278.83	Метод спутниковых геодезических измерений	0.1	Закрепление отсутствует
1101	449769.08	2226266.55	Метод спутниковых геодезических измерений	0.1	Закрепление отсутствует
1102	449757.88	2226252.46	Метод спутниковых геодезических измерений	0.1	Закрепление отсутствует
1103	449746.07	2226239.46	Метод спутниковых геодезических измерений	0.1	Закрепление отсутствует
1104	449739.08	2226233.81	Метод спутниковых геодезических измерений	0.1	Закрепление отсутствует
1105	449729.96	2226251.13	Метод спутниковых геодезических измерений	0.1	Закрепление отсутствует
1106	449728.86	2226252.12	Метод спутниковых геодезических измерений	0.1	Закрепление отсутствует
1107	449662.18	2226286.32	Метод спутниковых геодезических измерений	0.1	Закрепление отсутствует
1108	449669.31	2226326.52	Метод спутниковых геодезических измерений	0.1	Закрепление отсутствует
1109	449672.05	2226346.14	Метод спутниковых геодезических измерений	0.1	Закрепление отсутствует
1110	449671.92	2226347.19	Метод спутниковых геодезических измерений	0.1	Закрепление отсутствует

1111	449671.48	2226347.83	Метод спутниковых геодезических измерений	0.1	Закрепление отсутствует
1112	449670.61	2226348.34	Метод спутниковых геодезических измерений	0.1	Закрепление отсутствует
1113	449634.52	2226358.45	Метод спутниковых геодезических измерений	0.1	Закрепление отсутствует
1114	449594.53	2226364.15	Метод спутниковых геодезических измерений	0.1	Закрепление отсутствует
1115	449593.23	2226364.20	Метод спутниковых геодезических измерений	0.1	Закрепление отсутствует
1116	449592.46	2226364.05	Метод спутниковых геодезических измерений	0.1	Закрепление отсутствует
1117	449591.82	2226363.61	Метод спутниковых геодезических измерений	0.1	Закрепление отсутствует
1118	449591.27	2226362.61	Метод спутниковых геодезических измерений	0.1	Закрепление отсутствует
1119	449584.78	2226331.05	Метод спутниковых геодезических измерений	0.1	Закрепление отсутствует
1120	449576.57	2226300.22	Метод спутниковых геодезических измерений	0.1	Закрепление отсутствует
1121	449575.10	2226295.79	Метод спутниковых геодезических измерений	0.1	Закрепление отсутствует
1122	449574.39	2226295.90	Метод спутниковых геодезических измерений	0.1	Закрепление отсутствует
1123	449573.62	2226295.75	Метод спутниковых геодезических измерений	0.1	Закрепление отсутствует
1124	449572.98	2226295.32	Метод спутниковых геодезических измерений	0.1	Закрепление отсутствует
1125	449572.53	2226294.67	Метод спутниковых геодезических измерений	0.1	Закрепление отсутствует

1126	449572.38	2226293.91	Метод спутниковых геодезических измерений	0.1	Закрепление отсутствует
1127	449572.53	2226293.14	Метод спутниковых геодезических измерений	0.1	Закрепление отсутствует
1128	449572.98	2226292.50	Метод спутниковых геодезических измерений	0.1	Закрепление отсутствует
1129	449573.70	2226292.03	Метод спутниковых геодезических измерений	0.1	Закрепление отсутствует
1130	449561.59	2226262.61	Метод спутниковых геодезических измерений	0.1	Закрепление отсутствует
1131	449550.07	2226238.07	Метод спутниковых геодезических измерений	0.1	Закрепление отсутствует
1132	449539.94	2226217.19	Метод спутниковых геодезических измерений	0.1	Закрепление отсутствует
1133	449528.02	2226194.58	Метод спутниковых геодезических измерений	0.1	Закрепление отсутствует
1134	449519.45	2226180.75	Метод спутниковых геодезических измерений	0.1	Закрепление отсутствует
1135	449508.68	2226161.86	Метод спутниковых геодезических измерений	0.1	Закрепление отсутствует
1136	449498.18	2226142.91	Метод спутниковых геодезических измерений	0.1	Закрепление отсутствует
1137	449490.70	2226131.40	Метод спутниковых геодезических измерений	0.1	Закрепление отсутствует
1138	449471.45	2226104.96	Метод спутниковых геодезических измерений	0.1	Закрепление отсутствует
1139	449471.08	2226103.94	Метод спутниковых геодезических измерений	0.1	Закрепление отсутствует
1140	449470.02	2226091.30	Метод спутниковых геодезических измерений	0.1	Закрепление отсутствует

1141	449462.46	2226071.72	Метод спутниковых геодезических измерений	0.1	Закрепление отсутствует
1142	449450.53	2226074.26	Метод спутниковых геодезических измерений	0.1	Закрепление отсутствует
1143	449452.89	2226090.12	Метод спутниковых геодезических измерений	0.1	Закрепление отсутствует
1144	449457.59	2226128.06	Метод спутниковых геодезических измерений	0.1	Закрепление отсутствует
1145	449462.37	2226132.83	Метод спутниковых геодезических измерений	0.1	Закрепление отсутствует
1146	449462.94	2226133.94	Метод спутниковых геодезических измерений	0.1	Закрепление отсутствует
1147	449467.22	2226161.82	Метод спутниковых геодезических измерений	0.1	Закрепление отсутствует
1148	449468.35	2226161.50	Метод спутниковых геодезических измерений	0.1	Закрепление отсутствует
1149	449469.39	2226161.35	Метод спутниковых геодезических измерений	0.1	Закрепление отсутствует
1150	449470.39	2226161.49	Метод спутниковых геодезических измерений	0.1	Закрепление отсутствует
1151	449471.03	2226161.93	Метод спутниковых геодезических измерений	0.1	Закрепление отсутствует
1152	449471.47	2226162.57	Метод спутниковых геодезических измерений	0.1	Закрепление отсутствует
1153	449471.62	2226163.34	Метод спутниковых геодезических измерений	0.1	Закрепление отсутствует
1154	449471.47	2226164.10	Метод спутниковых геодезических измерений	0.1	Закрепление отсутствует
1155	449471.03	2226164.75	Метод спутниковых геодезических измерений	0.1	Закрепление отсутствует

1156	449470.39	2226165.19	Метод спутниковых геодезических измерений	0.1	Закрепление отсутствует
1157	449469.29	2226165.39	Метод спутниковых геодезических измерений	0.1	Закрепление отсутствует
1158	449467.78	2226165.82	Метод спутниковых геодезических измерений	0.1	Закрепление отсутствует
1159	449470.11	2226184.60	Метод спутниковых геодезических измерений	0.1	Закрепление отсутствует
1160	449475.83	2226224.70	Метод спутниковых геодезических измерений	0.1	Закрепление отсутствует
1161	449475.70	2226225.75	Метод спутниковых геодезических измерений	0.1	Закрепление отсутствует
1162	449475.26	2226226.39	Метод спутниковых геодезических измерений	0.1	Закрепление отсутствует
1163	449474.62	2226226.83	Метод спутниковых геодезических измерений	0.1	Закрепление отсутствует
1164	449473.09	2226227.07	Метод спутниковых геодезических измерений	0.1	Закрепление отсутствует
1165	449473.88	2226230.59	Метод спутниковых геодезических измерений	0.1	Закрепление отсутствует
1166	449482.55	2226277.85	Метод спутниковых геодезических измерений	0.1	Закрепление отсутствует
1167	449484.77	2226289.61	Метод спутниковых геодезических измерений	0.1	Закрепление отсутствует
1168	449488.37	2226288.73	Метод спутниковых геодезических измерений	0.1	Закрепление отсутствует
1169	449489.14	2226288.87	Метод спутниковых геодезических измерений	0.1	Закрепление отсутствует
1170	449489.78	2226289.31	Метод спутниковых геодезических измерений	0.1	Закрепление отсутствует

1171	449490.22	2226289.96	Метод спутниковых геодезических измерений	0.1	Закрепление отсутствует
1172	449490.37	2226290.72	Метод спутниковых геодезических измерений	0.1	Закрепление отсутствует
1173	449490.22	2226291.49	Метод спутниковых геодезических измерений	0.1	Закрепление отсутствует
1174	449489.78	2226292.13	Метод спутниковых геодезических измерений	0.1	Закрепление отсутствует
1175	449489.14	2226292.57	Метод спутниковых геодезических измерений	0.1	Закрепление отсутствует
1176	449485.59	2226293.54	Метод спутниковых геодезических измерений	0.1	Закрепление отсутствует
1177	449491.83	2226321.00	Метод спутниковых геодезических измерений	0.1	Закрепление отсутствует
1178	449491.73	2226322.21	Метод спутниковых геодезических измерений	0.1	Закрепление отсутствует
1179	449491.29	2226322.85	Метод спутниковых геодезических измерений	0.1	Закрепление отсутствует
1180	449490.65	2226323.29	Метод спутниковых геодезических измерений	0.1	Закрепление отсутствует
1181	449489.88	2226323.44	Метод спутниковых геодезических измерений	0.1	Закрепление отсутствует
1182	449489.11	2226323.29	Метод спутниковых геодезических измерений	0.1	Закрепление отсутствует
1183	449488.47	2226322.85	Метод спутниковых геодезических измерений	0.1	Закрепление отсутствует
1184	449487.93	2226321.89	Метод спутниковых геодезических измерений	0.1	Закрепление отсутствует
1185	449481.26	2226292.55	Метод спутниковых геодезических измерений	0.1	Закрепление отсутствует

1186	449478.93	2226280.33	Метод спутниковых геодезических измерений	0.1	Закрепление отсутствует
1187	449477.93	2226280.19	Метод спутниковых геодезических измерений	0.1	Закрепление отсутствует
1188	449477.29	2226279.75	Метод спутниковых геодезических измерений	0.1	Закрепление отсутствует
1189	449476.85	2226279.11	Метод спутниковых геодезических измерений	0.1	Закрепление отсутствует
1190	449476.70	2226278.34	Метод спутниковых геодезических измерений	0.1	Закрепление отсутствует
1191	449476.85	2226277.57	Метод спутниковых геодезических измерений	0.1	Закрепление отсутствует
1192	449477.29	2226276.93	Метод спутниковых геодезических измерений	0.1	Закрепление отсутствует
1193	449478.21	2226276.43	Метод спутниковых геодезических измерений	0.1	Закрепление отсутствует
1194	449470.33	2226233.41	Метод спутниковых геодезических измерений	0.1	Закрепление отсутствует
1195	449468.85	2226233.60	Метод спутниковых геодезических измерений	0.1	Закрепление отсутствует
1196	449468.08	2226233.45	Метод спутниковых геодезических измерений	0.1	Закрепление отсутствует
1197	449467.44	2226233.01	Метод спутниковых геодезических измерений	0.1	Закрепление отсутствует
1198	449467.00	2226232.37	Метод спутниковых геодезических измерений	0.1	Закрепление отсутствует
1199	449466.85	2226231.60	Метод спутниковых геодезических измерений	0.1	Закрепление отсутствует
1200	449467.00	2226230.83	Метод спутниковых геодезических измерений	0.1	Закрепление отсутствует

1201	449467.44	2226230.19	Метод спутниковых геодезических измерений	0.1	Закрепление отсутствует
1202	449468.08	2226229.75	Метод спутниковых геодезических измерений	0.1	Закрепление отсутствует
1203	449469.54	2226229.48	Метод спутниковых геодезических измерений	0.1	Закрепление отсутствует
1204	449468.65	2226225.30	Метод спутниковых геодезических измерений	0.1	Закрепление отсутствует
1205	449468.80	2226224.53	Метод спутниковых геодезических измерений	0.1	Закрепление отсутствует
1206	449469.24	2226223.89	Метод спутниковых геодезических измерений	0.1	Закрепление отсутствует
1207	449469.88	2226223.45	Метод спутниковых геодезических измерений	0.1	Закрепление отсутствует
1208	449471.58	2226223.19	Метод спутниковых геодезических измерений	0.1	Закрепление отсутствует
1209	449466.41	2226186.96	Метод спутниковых геодезических измерений	0.1	Закрепление отсутствует
1210	449465.65	2226187.14	Метод спутниковых геодезических измерений	0.1	Закрепление отсутствует
1211	449464.80	2226187.51	Метод спутниковых геодезических измерений	0.1	Закрепление отсутствует
1212	449464.01	2226187.66	Метод спутниковых геодезических измерений	0.1	Закрепление отсутствует
1213	449463.24	2226187.52	Метод спутниковых геодезических измерений	0.1	Закрепление отсутствует
1214	449462.60	2226187.08	Метод спутниковых геодезических измерений	0.1	Закрепление отсутствует
1215	449462.16	2226186.44	Метод спутниковых геодезических измерений	0.1	Закрепление отсутствует

1216	449462.01	2226185.67	Метод спутниковых геодезических измерений	0.1	Закрепление отсутствует
1217	449462.16	2226184.90	Метод спутниковых геодезических измерений	0.1	Закрепление отсутствует
1218	449462.60	2226184.26	Метод спутниковых геодезических измерений	0.1	Закрепление отсутствует
1219	449463.22	2226183.83	Метод спутниковых геодезических измерений	0.1	Закрепление отсутствует
1220	449464.25	2226183.38	Метод спутниковых геодезических измерений	0.1	Закрепление отсутствует
1221	449465.88	2226182.98	Метод спутниковых геодезических измерений	0.1	Закрепление отсутствует
1222	449463.61	2226164.64	Метод спутниковых геодезических измерений	0.1	Закрепление отсутствует
1223	449459.08	2226135.20	Метод спутниковых геодезических измерений	0.1	Закрепление отсутствует
1224	449454.28	2226130.41	Метод спутниковых геодезических измерений	0.1	Закрепление отсутствует
1225	449453.71	2226129.23	Метод спутниковых геодезических измерений	0.1	Закрепление отсутствует
1226	449449.17	2226092.60	Метод спутниковых геодезических измерений	0.1	Закрепление отсутствует
1227	449447.20	2226092.79	Метод спутниковых геодезических измерений	0.1	Закрепление отсутствует
1228	449445.91	2226092.80	Метод спутниковых геодезических измерений	0.1	Закрепление отсутствует
1229	449445.14	2226092.65	Метод спутниковых геодезических измерений	0.1	Закрепление отсутствует
1230	449444.50	2226092.21	Метод спутниковых геодезических измерений	0.1	Закрепление отсутствует

1231	449444.06	2226091.57	Метод спутниковых геодезических измерений	0.1	Закрепление отсутствует
1232	449443.91	2226090.80	Метод спутниковых геодезических измерений	0.1	Закрепление отсутствует
1233	449444.06	2226090.03	Метод спутниковых геодезических измерений	0.1	Закрепление отсутствует
1234	449444.50	2226089.39	Метод спутниковых геодезических измерений	0.1	Закрепление отсутствует
1235	449445.14	2226088.95	Метод спутниковых геодезических измерений	0.1	Закрепление отсутствует
1236	449445.91	2226088.80	Метод спутниковых геодезических измерений	0.1	Закрепление отсутствует
1237	449446.90	2226088.80	Метод спутниковых геодезических измерений	0.1	Закрепление отсутствует
1238	449448.62	2226088.63	Метод спутниковых геодезических измерений	0.1	Закрепление отсутствует
1239	449446.30	2226073.01	Метод спутниковых геодезических измерений	0.1	Закрепление отсутствует
1240	449444.56	2226062.50	Метод спутниковых геодезических измерений	0.1	Закрепление отсутствует
1241	449442.96	2226047.78	Метод спутниковых геодезических измерений	0.1	Закрепление отсутствует
1242	449440.95	2226048.12	Метод спутниковых геодезических измерений	0.1	Закрепление отсутствует
1243	449440.18	2226047.97	Метод спутниковых геодезических измерений	0.1	Закрепление отсутствует
1244	449439.54	2226047.53	Метод спутниковых геодезических измерений	0.1	Закрепление отсутствует
1245	449439.10	2226046.89	Метод спутниковых геодезических измерений	0.1	Закрепление отсутствует

1246	449438.95	2226046.12	Метод спутниковых геодезических измерений	0.1	Закрепление отсутствует
1247	449439.10	2226045.36	Метод спутниковых геодезических измерений	0.1	Закрепление отсутствует
1248	449439.54	2226044.71	Метод спутниковых геодезических измерений	0.1	Закрепление отсутствует
1249	449440.18	2226044.28	Метод спутниковых геодезических измерений	0.1	Закрепление отсутствует
1250	449442.51	2226043.80	Метод спутниковых геодезических измерений	0.1	Закрепление отсутствует
1251	449436.26	2225990.18	Метод спутниковых геодезических измерений	0.1	Закрепление отсутствует
1252	449432.63	2225964.75	Метод спутниковых геодезических измерений	0.1	Закрепление отсутствует
1253	449424.10	2225916.12	Метод спутниковых геодезических измерений	0.1	Закрепление отсутствует
1254	449423.22	2225916.31	Метод спутниковых геодезических измерений	0.1	Закрепление отсутствует
1255	449422.45	2225916.16	Метод спутниковых геодезических измерений	0.1	Закрепление отсутствует
1256	449421.81	2225915.73	Метод спутниковых геодезических измерений	0.1	Закрепление отсутствует
1257	449421.37	2225915.08	Метод спутниковых геодезических измерений	0.1	Закрепление отсутствует
1258	449421.22	2225914.32	Метод спутниковых геодезических измерений	0.1	Закрепление отсутствует
1259	449421.37	2225913.55	Метод спутниковых геодезических измерений	0.1	Закрепление отсутствует
1260	449421.81	2225912.91	Метод спутниковых геодезических измерений	0.1	Закрепление отсутствует

1261	449422.47	2225912.46	Метод спутниковых геодезических измерений	0.1	Закрепление отсутствует
1262	449423.35	2225912.11	Метод спутниковых геодезических измерений	0.1	Закрепление отсутствует
1263	449422.34	2225907.01	Метод спутниковых геодезических измерений	0.1	Закрепление отсутствует
1264	449420.30	2225896.76	Метод спутниковых геодезических измерений	0.1	Закрепление отсутствует
1265	449414.51	2225871.30	Метод спутниковых геодезических измерений	0.1	Закрепление отсутствует
1266	449411.54	2225860.92	Метод спутниковых геодезических измерений	0.1	Закрепление отсутствует
1267	449410.61	2225860.69	Метод спутниковых геодезических измерений	0.1	Закрепление отсутствует
1268	449409.97	2225860.25	Метод спутниковых геодезических измерений	0.1	Закрепление отсутствует
1269	449409.53	2225859.61	Метод спутниковых геодезических измерений	0.1	Закрепление отсутствует
1270	449409.38	2225858.84	Метод спутниковых геодезических измерений	0.1	Закрепление отсутствует
1271	449409.53	2225858.07	Метод спутниковых геодезических измерений	0.1	Закрепление отсутствует
1272	449409.97	2225857.43	Метод спутниковых геодезических измерений	0.1	Закрепление отсутствует
1273	449410.46	2225857.09	Метод спутниковых геодезических измерений	0.1	Закрепление отсутствует
1274	449409.52	2225853.66	Метод спутниковых геодезических измерений	0.1	Закрепление отсутствует
1275	449404.43	2225840.31	Метод спутниковых геодезических измерений	0.1	Закрепление отсутствует

1276	449397.48	2225820.31	Метод спутниковых геодезических измерений	0.1	Закрепление отсутствует
1277	449393.64	2225821.53	Метод спутниковых геодезических измерений	0.1	Закрепление отсутствует
1278	449393.03	2225821.62	Метод спутниковых геодезических измерений	0.1	Закрепление отсутствует
1279	449392.26	2225821.47	Метод спутниковых геодезических измерений	0.1	Закрепление отсутствует
1280	449391.62	2225821.03	Метод спутниковых геодезических измерений	0.1	Закрепление отсутствует
1281	449391.18	2225820.39	Метод спутниковых геодезических измерений	0.1	Закрепление отсутствует
1282	449391.03	2225819.62	Метод спутниковых геодезических измерений	0.1	Закрепление отсутствует
1283	449391.18	2225818.86	Метод спутниковых геодезических измерений	0.1	Закрепление отсутствует
1284	449391.62	2225818.21	Метод спутниковых геодезических измерений	0.1	Закрепление отсутствует
1285	449392.42	2225817.72	Метод спутниковых геодезических измерений	0.1	Закрепление отсутствует
1286	449396.17	2225816.52	Метод спутниковых геодезических измерений	0.1	Закрепление отсутствует
1287	449391.60	2225803.37	Метод спутниковых геодезических измерений	0.1	Закрепление отсутствует
1288	449387.06	2225787.48	Метод спутниковых геодезических измерений	0.1	Закрепление отсутствует
1289	449380.99	2225768.59	Метод спутниковых геодезических измерений	0.1	Закрепление отсутствует
1290	449379.74	2225762.60	Метод спутниковых геодезических измерений	0.1	Закрепление отсутствует

1291	449378.45	2225762.88	Метод спутниковых геодезических измерений	0.1	Закрепление отсутствует
1292	449377.68	2225762.73	Метод спутниковых геодезических измерений	0.1	Закрепление отсутствует
1293	449377.04	2225762.29	Метод спутниковых геодезических измерений	0.1	Закрепление отсутствует
1294	449376.60	2225761.65	Метод спутниковых геодезических измерений	0.1	Закрепление отсутствует
1295	449376.45	2225760.88	Метод спутниковых геодезических измерений	0.1	Закрепление отсутствует
1296	449376.60	2225760.11	Метод спутниковых геодезических измерений	0.1	Закрепление отсутствует
1297	449377.04	2225759.47	Метод спутниковых геодезических измерений	0.1	Закрепление отсутствует
1298	449377.68	2225759.03	Метод спутниковых геодезических измерений	0.1	Закрепление отсутствует
1299	449378.85	2225758.69	Метод спутниковых геодезических измерений	0.1	Закрепление отсутствует
1300	449367.56	2225713.70	Метод спутниковых геодезических измерений	0.1	Закрепление отсутствует
1301	449366.71	2225713.79	Метод спутниковых геодезических измерений	0.1	Закрепление отсутствует
1302	449365.94	2225713.64	Метод спутниковых геодезических измерений	0.1	Закрепление отсутствует
1303	449365.30	2225713.21	Метод спутниковых геодезических измерений	0.1	Закрепление отсутствует
1304	449364.86	2225712.56	Метод спутниковых геодезических измерений	0.1	Закрепление отсутствует
1305	449364.71	2225711.80	Метод спутниковых геодезических измерений	0.1	Закрепление отсутствует

1306	449364.86	2225711.03	Метод спутниковых геодезических измерений	0.1	Закрепление отсутствует
1307	449365.30	2225710.39	Метод спутниковых геодезических измерений	0.1	Закрепление отсутствует
1308	449365.94	2225709.95	Метод спутниковых геодезических измерений	0.1	Закрепление отсутствует
1309	449366.57	2225709.80	Метод спутниковых геодезических измерений	0.1	Закрепление отсутствует
1310	449366.27	2225708.66	Метод спутниковых геодезических измерений	0.1	Закрепление отсутствует
1311	449357.68	2225670.01	Метод спутниковых геодезических измерений	0.1	Закрепление отсутствует
1312	449354.67	2225670.53	Метод спутниковых геодезических измерений	0.1	Закрепление отсутствует
1313	449353.56	2225670.40	Метод спутниковых геодезических измерений	0.1	Закрепление отсутствует
1314	449352.92	2225669.96	Метод спутниковых геодезических измерений	0.1	Закрепление отсутствует
1315	449352.48	2225669.32	Метод спутниковых геодезических измерений	0.1	Закрепление отсутствует
1316	449352.33	2225668.55	Метод спутниковых геодезических измерений	0.1	Закрепление отсутствует
1317	449352.48	2225667.79	Метод спутниковых геодезических измерений	0.1	Закрепление отсутствует
1318	449352.92	2225667.14	Метод спутниковых геодезических измерений	0.1	Закрепление отсутствует
1319	449353.56	2225666.71	Метод спутниковых геодезических измерений	0.1	Закрепление отсутствует
1320	449356.74	2225666.11	Метод спутниковых геодезических измерений	0.1	Закрепление отсутствует

1321	449355.12	2225659.89	Метод спутниковых геодезических измерений	0.1	Закрепление отсутствует
1322	449347.33	2225627.93	Метод спутниковых геодезических измерений	0.1	Закрепление отсутствует
1323	449345.29	2225627.83	Метод спутниковых геодезических измерений	0.1	Закрепление отсутствует
1324	449344.65	2225627.39	Метод спутниковых геодезических измерений	0.1	Закрепление отсутствует
1325	449344.21	2225626.75	Метод спутниковых геодезических измерений	0.1	Закрепление отсутствует
1326	449344.06	2225625.98	Метод спутниковых геодезических измерений	0.1	Закрепление отсутствует
1327	449344.21	2225625.21	Метод спутниковых геодезических измерений	0.1	Закрепление отсутствует
1328	449344.65	2225624.57	Метод спутниковых геодезических измерений	0.1	Закрепление отсутствует
1329	449345.29	2225624.13	Метод спутниковых геодезических измерений	0.1	Закрепление отсутствует
1330	449347.57	2225623.92	Метод спутниковых геодезических измерений	0.1	Закрепление отсутствует
1331	449348.01	2225623.62	Метод спутниковых геодезических измерений	0.1	Закрепление отсутствует
1332	449348.62	2225623.47	Метод спутниковых геодезических измерений	0.1	Закрепление отсутствует
1333	449350.43	2225623.32	Метод спутниковых геодезических измерений	0.1	Закрепление отсутствует
1334	449349.53	2225612.63	Метод спутниковых геодезических измерений	0.1	Закрепление отсутствует
1335	449345.31	2225612.34	Метод спутниковых геодезических измерений	0.1	Закрепление отсутствует

1336	449341.18	2225611.53	Метод спутниковых геодезических измерений	0.1	Закрепление отсутствует
1337	449340.54	2225611.09	Метод спутниковых геодезических измерений	0.1	Закрепление отсутствует
1338	449340.10	2225610.45	Метод спутниковых геодезических измерений	0.1	Закрепление отсутствует
1339	449339.95	2225609.68	Метод спутниковых геодезических измерений	0.1	Закрепление отсутствует
1340	449340.10	2225608.91	Метод спутниковых геодезических измерений	0.1	Закрепление отсутствует
1341	449340.54	2225608.27	Метод спутниковых геодезических измерений	0.1	Закрепление отсутствует
1342	449341.18	2225607.83	Метод спутниковых геодезических измерений	0.1	Закрепление отсутствует
1343	449341.95	2225607.68	Метод спутниковых геодезических измерений	0.1	Закрепление отсутствует
1344	449345.93	2225608.39	Метод спутниковых геодезических измерений	0.1	Закрепление отсутствует
1345	449349.18	2225608.61	Метод спутниковых геодезических измерений	0.1	Закрепление отсутствует
1346	449348.88	2225605.35	Метод спутниковых геодезических измерений	0.1	Закрепление отсутствует
1347	449349.02	2225604.40	Метод спутниковых геодезических измерений	0.1	Закрепление отсутствует
1348	449349.46	2225603.76	Метод спутниковых геодезических измерений	0.1	Закрепление отсутствует
1349	449350.10	2225603.32	Метод спутниковых геодезических измерений	0.1	Закрепление отсутствует
1350	449350.87	2225603.17	Метод спутниковых геодезических измерений	0.1	Закрепление отсутствует

1351	449351.64	2225603.32	Метод спутниковых геодезических измерений	0.1	Закрепление отсутствует
1352	449352.28	2225603.76	Метод спутниковых геодезических измерений	0.1	Закрепление отсутствует
1353	449352.72	2225604.40	Метод спутниковых геодезических измерений	0.1	Закрепление отсутствует
1354	449352.86	2225604.98	Метод спутниковых геодезических измерений	0.1	Закрепление отсутствует
1355	449353.37	2225610.57	Метод спутниковых геодезических измерений	0.1	Закрепление отсутствует
1356	449354.58	2225624.99	Метод спутниковых геодезических измерений	0.1	Закрепление отсутствует
1357	449354.44	2225625.92	Метод спутниковых геодезических измерений	0.1	Закрепление отсутствует
1358	449354.00	2225626.56	Метод спутниковых геодезических измерений	0.1	Закрепление отсутствует
1359	449353.36	2225627.00	Метод спутниковых геодезических измерений	0.1	Закрепление отсутствует
1360	449351.28	2225627.27	Метод спутниковых геодезических измерений	0.1	Закрепление отсутствует
1361	449358.99	2225658.90	Метод спутниковых геодезических измерений	0.1	Закрепление отсутствует
1362	449361.15	2225667.21	Метод спутниковых геодезических измерений	0.1	Закрепление отсутствует
1363	449369.70	2225705.64	Метод спутниковых геодезических измерений	0.1	Закрепление отсутствует
1364	449373.79	2225704.44	Метод спутниковых геодезических измерений	0.1	Закрепление отсутствует
1365	449377.05	2225703.91	Метод спутниковых геодезических измерений	0.1	Закрепление отсутствует

1366	449377.82	2225704.06	Метод спутниковых геодезических измерений	0.1	Закрепление отсутствует
1367	449378.46	2225704.50	Метод спутниковых геодезических измерений	0.1	Закрепление отсутствует
1368	449378.90	2225705.14	Метод спутниковых геодезических измерений	0.1	Закрепление отсутствует
1369	449379.05	2225705.91	Метод спутниковых геодезических измерений	0.1	Закрепление отсутствует
1370	449378.90	2225706.67	Метод спутниковых геодезических измерений	0.1	Закрепление отсутствует
1371	449378.46	2225707.32	Метод спутниковых геодезических измерений	0.1	Закрепление отсутствует
1372	449377.82	2225707.75	Метод спутниковых геодезических измерений	0.1	Закрепление отсутствует
1373	449374.59	2225708.36	Метод спутниковых геодезических измерений	0.1	Закрепление отсутствует
1374	449370.63	2225709.54	Метод спутниковых геодезических измерений	0.1	Закрепление отсутствует
1375	449383.21	2225759.63	Метод спутниковых геодезических измерений	0.1	Закрепление отсутствует
1376	449384.83	2225767.47	Метод спутниковых геодезических измерений	0.1	Закрепление отсутствует
1377	449390.87	2225786.29	Метод спутниковых геодезических измерений	0.1	Закрепление отсутствует
1378	449395.40	2225802.11	Метод спутниковых геодезических измерений	0.1	Закрепление отсутствует
1379	449400.62	2225817.15	Метод спутниковых геодезических измерений	0.1	Закрепление отсутствует
1380	449408.18	2225838.92	Метод спутниковых геодезических измерений	0.1	Закрепление отсутствует

1381	449413.35	2225852.50	Метод спутниковых геодезических измерений	0.1	Закрепление отсутствует
1382	449414.91	2225858.16	Метод спутниковых геодезических измерений	0.1	Закрепление отсутствует
1383	449418.37	2225870.25	Метод спутниковых геодезических измерений	0.1	Закрепление отсутствует
1384	449424.21	2225895.90	Метод спутниковых геодезических измерений	0.1	Закрепление отсутствует
1385	449425.90	2225904.39	Метод спутниковых геодезических измерений	0.1	Закрепление отсутствует
1386	449432.84	2225903.49	Метод спутниковых геодезических измерений	0.1	Закрепление отсутствует
1387	449433.66	2225903.55	Метод спутниковых геодезических измерений	0.1	Закрепление отсутствует
1388	449435.03	2225903.96	Метод спутниковых геодезических измерений	0.1	Закрепление отсутствует
1389	449435.67	2225904.40	Метод спутниковых геодезических измерений	0.1	Закрепление отсутствует
1390	449436.11	2225905.04	Метод спутниковых геодезических измерений	0.1	Закрепление отсутствует
1391	449436.26	2225905.81	Метод спутниковых геодезических измерений	0.1	Закрепление отсутствует
1392	449436.11	2225906.58	Метод спутниковых геодезических измерений	0.1	Закрепление отсутствует
1393	449435.67	2225907.22	Метод спутниковых геодезических измерений	0.1	Закрепление отсутствует
1394	449435.03	2225907.66	Метод спутниковых геодезических измерений	0.1	Закрепление отсутствует
1395	449434.26	2225907.81	Метод спутниковых геодезических измерений	0.1	Закрепление отсутствует

1396	449432.94	2225907.51	Метод спутниковых геодезических измерений	0.1	Закрепление отсутствует
1397	449426.68	2225908.33	Метод спутниковых геодезических измерений	0.1	Закрепление отсутствует
1398	449427.65	2225913.24	Метод спутниковых геодезических измерений	0.1	Закрепление отсутствует
1399	449436.58	2225964.09	Метод спутниковых геодезических измерений	0.1	Закрепление отсутствует
1400	449440.22	2225989.64	Метод спутниковых геодезических измерений	0.1	Закрепление отсутствует
1401	449446.70	2226045.18	Метод спутниковых геодезических измерений	0.1	Закрепление отсутствует
1402	449448.53	2226062.01	Метод спутниковых геодезических измерений	0.1	Закрепление отсутствует
1403	449449.91	2226070.30	Метод спутниковых геодезических измерений	0.1	Закрепление отсутствует
1404	449463.29	2226067.46	Метод спутниковых геодезических измерений	0.1	Закрепление отсутствует
1405	449464.48	2226067.56	Метод спутниковых геодезических измерений	0.1	Закрепление отсутствует
1406	449465.12	2226068.00	Метод спутниковых геодезических измерений	0.1	Закрепление отсутствует
1407	449465.58	2226068.69	Метод спутниковых геодезических измерений	0.1	Закрепление отсутствует
1408	449473.98	2226090.68	Метод спутниковых геодезических измерений	0.1	Закрепление отсутствует
1409	449475.02	2226103.05	Метод спутниковых геодезических измерений	0.1	Закрепление отсутствует
1410	449492.84	2226127.54	Метод спутниковых геодезических измерений	0.1	Закрепление отсутствует

1411	449493.81	2226126.66	Метод спутниковых геодезических измерений	0.1	Закрепление отсутствует
1412	449494.39	2226126.28	Метод спутниковых геодезических измерений	0.1	Закрепление отсутствует
1413	449495.23	2226126.03	Метод спутниковых геодезических измерений	0.1	Закрепление отсутствует
1414	449496.87	2226125.62	Метод спутниковых геодезических измерений	0.1	Закрепление отсутствует
1415	449497.64	2226125.77	Метод спутниковых геодезических измерений	0.1	Закрепление отсутствует
1416	449498.28	2226126.21	Метод спутниковых геодезических измерений	0.1	Закрепление отсутствует
1417	449498.72	2226126.85	Метод спутниковых геодезических измерений	0.1	Закрепление отсутствует
1418	449498.87	2226127.62	Метод спутниковых геодезических измерений	0.1	Закрепление отсутствует
1419	449498.72	2226128.39	Метод спутниковых геодезических измерений	0.1	Закрепление отсутствует
1420	449498.28	2226129.03	Метод спутниковых геодезических измерений	0.1	Закрепление отсутствует
1421	449497.64	2226129.47	Метод спутниковых геодезических измерений	0.1	Закрепление отсутствует
1422	449496.17	2226129.91	Метод спутниковых геодезических измерений	0.1	Закрепление отсутствует
1423	449495.13	2226130.88	Метод спутниковых геодезических измерений	0.1	Закрепление отсутствует
1424	449501.57	2226140.79	Метод спутниковых геодезических измерений	0.1	Закрепление отсутствует
1425	449512.17	2226159.91	Метод спутниковых геодезических измерений	0.1	Закрепление отсутствует

1426	449521.98	2226177.11	Метод спутниковых геодезических измерений	0.1	Закрепление отсутствует
1427	449524.71	2226175.74	Метод спутниковых геодезических измерений	0.1	Закрепление отсутствует
1428	449525.61	2226175.52	Метод спутниковых геодезических измерений	0.1	Закрепление отсутствует
1429	449526.39	2226175.67	Метод спутниковых геодезических измерений	0.1	Закрепление отсутствует
1430	449527.03	2226176.11	Метод спутниковых геодезических измерений	0.1	Закрепление отсутствует
1431	449527.47	2226176.75	Метод спутниковых геодезических измерений	0.1	Закрепление отсутствует
1432	449527.62	2226177.52	Метод спутниковых геодезических измерений	0.1	Закрепление отсутствует
1433	449527.47	2226178.28	Метод спутниковых геодезических измерений	0.1	Закрепление отсутствует
1434	449527.03	2226178.93	Метод спутниковых геодезических измерений	0.1	Закрепление отсутствует
1435	449524.04	2226180.56	Метод спутниковых геодезических измерений	0.1	Закрепление отсутствует
1436	449531.46	2226192.53	Метод спутниковых геодезических измерений	0.1	Закрепление отсутствует
1437	449543.49	2226215.36	Метод спутниковых геодезических измерений	0.1	Закрепление отсутствует
1438	449553.67	2226236.34	Метод спутниковых геодезических измерений	0.1	Закрепление отсутствует
1439	449565.27	2226261.03	Метод спутниковых геодезических измерений	0.1	Закрепление отсутствует
1440	449578.29	2226292.69	Метод спутниковых геодезических измерений	0.1	Закрепление отсутствует

1441	449580.42	2226299.13	Метод спутниковых геодезических измерений	0.1	Закрепление отсутствует
1442	449588.20	2226328.36	Метод спутниковых геодезических измерений	0.1	Закрепление отсутствует
1443	449589.46	2226328.17	Метод спутниковых геодезических измерений	0.1	Закрепление отсутствует
1444	449590.33	2226327.76	Метод спутниковых геодезических измерений	0.1	Закрепление отсутствует
1445	449591.10	2226327.61	Метод спутниковых геодезических измерений	0.1	Закрепление отсутствует
1446	449591.87	2226327.76	Метод спутниковых геодезических измерений	0.1	Закрепление отсутствует
1447	449592.51	2226328.20	Метод спутниковых геодезических измерений	0.1	Закрепление отсутствует
1448	449592.95	2226328.84	Метод спутниковых геодезических измерений	0.1	Закрепление отсутствует
1449	449593.10	2226329.61	Метод спутниковых геодезических измерений	0.1	Закрепление отсутствует
1450	449592.95	2226330.38	Метод спутниковых геодезических измерений	0.1	Закрепление отсутствует
1451	449592.51	2226331.02	Метод спутниковых геодезических измерений	0.1	Закрепление отсутствует
1452	449591.96	2226331.42	Метод спутниковых геодезических измерений	0.1	Закрепление отсутствует
1453	449590.82	2226331.96	Метод спутниковых геодезических измерений	0.1	Закрепление отсутствует
1454	449589.12	2226332.27	Метод спутниковых геодезических измерений	0.1	Закрепление отсутствует
1455	449594.83	2226360.07	Метод спутниковых геодезических измерений	0.1	Закрепление отсутствует

1456	449633.57	2226354.56	Метод спутниковых геодезических измерений	0.1	Закрепление отсутствует
1457	449667.85	2226344.97	Метод спутниковых геодезических измерений	0.1	Закрепление отсутствует
1458	449665.35	2226327.18	Метод спутниковых геодезических измерений	0.1	Закрепление отсутствует
1459	449657.99	2226285.60	Метод спутниковых геодезических измерений	0.1	Закрепление отсутствует
1460	449658.11	2226284.49	Метод спутниковых геодезических измерений	0.1	Закрепление отсутствует
1461	449658.28	2226284.25	Метод спутниковых геодезических измерений	0.1	Закрепление отсутствует
1462	449656.28	2226282.06	Метод спутниковых геодезических измерений	0.1	Закрепление отсутствует
1463	449655.94	2226281.56	Метод спутниковых геодезических измерений	0.1	Закрепление отсутствует
1464	449654.70	2226278.86	Метод спутниковых геодезических измерений	0.1	Закрепление отсутствует
1465	449653.81	2226275.32	Метод спутниковых геодезических измерений	0.1	Закрепление отсутствует
1466	449653.96	2226274.55	Метод спутниковых геодезических измерений	0.1	Закрепление отсутствует
1467	449654.40	2226273.91	Метод спутниковых геодезических измерений	0.1	Закрепление отсутствует
1468	449655.04	2226273.47	Метод спутниковых геодезических измерений	0.1	Закрепление отсутствует
1469	449655.81	2226273.32	Метод спутниковых геодезических измерений	0.1	Закрепление отсутствует
1470	449656.58	2226273.47	Метод спутниковых геодезических измерений	0.1	Закрепление отсутствует

1471	449657.22	2226273.91	Метод спутниковых геодезических измерений	0.1	Закрепление отсутствует
1472	449657.66	2226274.55	Метод спутниковых геодезических измерений	0.1	Закрепление отсутствует
1473	449658.51	2226277.64	Метод спутниковых геодезических измерений	0.1	Закрепление отсутствует
1474	449659.43	2226279.58	Метод спутниковых геодезических измерений	0.1	Закрепление отсутствует
1475	449661.70	2226282.06	Метод спутниковых геодезических измерений	0.1	Закрепление отсутствует
1476	449726.74	2226248.72	Метод спутниковых геодезических измерений	0.1	Закрепление отсутствует
1477	449736.67	2226229.79	Метод спутниковых геодезических измерений	0.1	Закрепление отсутствует
1478	449739.22	2226225.17	Метод спутниковых геодезических измерений	0.1	Закрепление отсутствует
1479	449739.45	2226224.22	Метод спутниковых геодезических измерений	0.1	Закрепление отсутствует
1480	449738.77	2226222.36	Метод спутниковых геодезических измерений	0.1	Закрепление отсутствует
1481	449732.48	2226207.22	Метод спутниковых геодезических измерений	0.1	Закрепление отсутствует
1482	449726.29	2226195.37	Метод спутниковых геодезических измерений	0.1	Закрепление отсутствует
1483	449699.08	2226144.45	Метод спутниковых геодезических измерений	0.1	Закрепление отсутствует
1484	449683.66	2226111.53	Метод спутниковых геодезических измерений	0.1	Закрепление отсутствует
1485	449674.59	2226093.42	Метод спутниковых геодезических измерений	0.1	Закрепление отсутствует

1486	449650.67	2226051.80	Метод спутниковых геодезических измерений	0.1	Закрепление отсутствует
1487	449639.98	2226033.26	Метод спутниковых геодезических измерений	0.1	Закрепление отсутствует
1488	449637.61	2226029.53	Метод спутниковых геодезических измерений	0.1	Закрепление отсутствует
1489	449630.58	2226019.07	Метод спутниковых геодезических измерений	0.1	Закрепление отсутствует
1490	449607.03	2225980.75	Метод спутниковых геодезических измерений	0.1	Закрепление отсутствует
1491	449591.04	2225959.83	Метод спутниковых геодезических измерений	0.1	Закрепление отсутствует
1492	449566.49	2225925.87	Метод спутниковых геодезических измерений	0.1	Закрепление отсутствует
1493	449560.29	2225918.75	Метод спутниковых геодезических измерений	0.1	Закрепление отсутствует
1494	449541.51	2225898.44	Метод спутниковых геодезических измерений	0.1	Закрепление отсутствует
1495	449513.11	2225869.77	Метод спутниковых геодезических измерений	0.1	Закрепление отсутствует
1496	449493.54	2225848.30	Метод спутниковых геодезических измерений	0.1	Закрепление отсутствует
1497	449471.96	2225818.80	Метод спутниковых геодезических измерений	0.1	Закрепление отсутствует
1498	449471.58	2225817.85	Метод спутниковых геодезических измерений	0.1	Закрепление отсутствует
1499	449468.09	2225787.30	Метод спутниковых геодезических измерений	0.1	Закрепление отсутствует
1500	449468.18	2225772.59	Метод спутниковых геодезических измерений	0.1	Закрепление отсутствует

1501	449470.06	2225750.93	Метод спутниковых геодезических измерений	0.1	Закрепление отсутствует
1502	449471.43	2225740.22	Метод спутниковых геодезических измерений	0.1	Закрепление отсутствует
1503	449471.81	2225737.56	Метод спутниковых геодезических измерений	0.1	Закрепление отсутствует
1504	449469.86	2225737.11	Метод спутниковых геодезических измерений	0.1	Закрепление отсутствует
1505	449468.89	2225736.58	Метод спутниковых геодезических измерений	0.1	Закрепление отсутствует
1506	449468.35	2225735.60	Метод спутниковых геодезических измерений	0.1	Закрепление отсутствует
1507	449468.20	2225734.71	Метод спутниковых геодезических измерений	0.1	Закрепление отсутствует
1508	449468.35	2225733.95	Метод спутниковых геодезических измерений	0.1	Закрепление отсутствует
1509	449468.79	2225733.30	Метод спутниковых геодезических измерений	0.1	Закрепление отсутствует
1510	449469.43	2225732.86	Метод спутниковых геодезических измерений	0.1	Закрепление отсутствует
1511	449470.20	2225732.72	Метод спутниковых геодезических измерений	0.1	Закрепление отсутствует
1512	449470.97	2225732.86	Метод спутниковых геодезических измерений	0.1	Закрепление отсутствует
1513	449471.70	2225733.43	Метод спутниковых геодезических измерений	0.1	Закрепление отсутствует
1514	449472.45	2225733.61	Метод спутниковых геодезических измерений	0.1	Закрепление отсутствует
1515	449476.19	2225712.85	Метод спутниковых геодезических измерений	0.1	Закрепление отсутствует

1516	449476.15	2225711.08	Метод спутниковых геодезических измерений	0.1	Закрепление отсутствует
1517	449477.40	2225699.53	Метод спутниковых геодезических измерений	0.1	Закрепление отсутствует
1518	449480.38	2225687.54	Метод спутниковых геодезических измерений	0.1	Закрепление отсутствует
1519	449477.17	2225687.06	Метод спутниковых геодезических измерений	0.1	Закрепление отсутствует
1520	449476.53	2225686.63	Метод спутниковых геодезических измерений	0.1	Закрепление отсутствует
1521	449476.09	2225685.98	Метод спутниковых геодезических измерений	0.1	Закрепление отсутствует
1522	449475.94	2225685.22	Метод спутниковых геодезических измерений	0.1	Закрепление отсутствует
1523	449476.09	2225684.45	Метод спутниковых геодезических измерений	0.1	Закрепление отсутствует
1524	449476.53	2225683.81	Метод спутниковых геодезических измерений	0.1	Закрепление отсутствует
1525	449477.17	2225683.37	Метод спутниковых геодезических измерений	0.1	Закрепление отсутствует
1526	449477.94	2225683.22	Метод спутниковых геодезических измерений	0.1	Закрепление отсутствует
1527	449481.35	2225683.62	Метод спутниковых геодезических измерений	0.1	Закрепление отсутствует
1528	449483.39	2225675.40	Метод спутниковых геодезических измерений	0.1	Закрепление отсутствует
1529	449491.71	2225649.22	Метод спутниковых геодезических измерений	0.1	Закрепление отсутствует
1530	449495.71	2225640.95	Метод спутниковых геодезических измерений	0.1	Закрепление отсутствует

1531	449496.30	2225639.38	Метод спутниковых геодезических измерений	0.1	Закрепление отсутствует
1532	449496.74	2225638.73	Метод спутниковых геодезических измерений	0.1	Закрепление отсутствует
1533	449497.38	2225638.30	Метод спутниковых геодезических измерений	0.1	Закрепление отсутствует
1534	449498.15	2225638.15	Метод спутниковых геодезических измерений	0.1	Закрепление отсутствует
1535	449498.96	2225638.31	Метод спутниковых геодезических измерений	0.1	Закрепление отсутствует
1536	449510.13	2225643.23	Метод спутниковых геодезических измерений	0.1	Закрепление отсутствует
1537	449512.06	2225643.82	Метод спутниковых геодезических измерений	0.1	Закрепление отсутствует
1538	449542.98	2225646.53	Метод спутниковых геодезических измерений	0.1	Закрепление отсутствует
1539	449573.83	2225645.65	Метод спутниковых геодезических измерений	0.1	Закрепление отсутствует
1540	449589.30	2225646.52	Метод спутниковых геодезических измерений	0.1	Закрепление отсутствует
1541	449609.25	2225651.22	Метод спутниковых геодезических измерений	0.1	Закрепление отсутствует
1542	449634.24	2225659.50	Метод спутниковых геодезических измерений	0.1	Закрепление отсутствует
1543	449650.43	2225664.03	Метод спутниковых геодезических измерений	0.1	Закрепление отсутствует
1544	449689.77	2225674.20	Метод спутниковых геодезических измерений	0.1	Закрепление отсутствует
1545	449697.54	2225676.76	Метод спутниковых геодезических измерений	0.1	Закрепление отсутствует

1546	449745.50	2225698.93	Метод спутниковых геодезических измерений	0.1	Закрепление отсутствует
1547	449765.65	2225709.56	Метод спутниковых геодезических измерений	0.1	Закрепление отсутствует
1548	449772.19	2225697.03	Метод спутниковых геодезических измерений	0.1	Закрепление отсутствует
1549	449782.59	2225679.17	Метод спутниковых геодезических измерений	0.1	Закрепление отсутствует
1550	449778.46	2225676.69	Метод спутниковых геодезических измерений	0.1	Закрепление отсутствует
1551	449774.76	2225679.45	Метод спутниковых геодезических измерений	0.1	Закрепление отсутствует
1552	449770.93	2225680.21	Метод спутниковых геодезических измерений	0.1	Закрепление отсутствует
1553	449767.10	2225679.45	Метод спутниковых геодезических измерений	0.1	Закрепление отсутствует
1554	449764.28	2225677.91	Метод спутниковых геодезических измерений	0.1	Закрепление отсутствует
1555	449762.25	2225676.34	Метод спутниковых геодезических измерений	0.1	Закрепление отсутствует
1556	449760.07	2225673.10	Метод спутниковых геодезических измерений	0.1	Закрепление отсутствует
1557	449759.31	2225669.27	Метод спутниковых геодезических измерений	0.1	Закрепление отсутствует
1558	449760.07	2225665.44	Метод спутниковых геодезических измерений	0.1	Закрепление отсутствует
1559	449761.50	2225661.19	Метод спутниковых геодезических измерений	0.1	Закрепление отсутствует
1560	449763.95	2225657.92	Метод спутниковых геодезических измерений	0.1	Закрепление отсутствует

1561	449778.83	2225631.92	Метод спутниковых геодезических измерений	0.1	Закрепление отсутствует
1562	449743.48	2225602.02	Метод спутниковых геодезических измерений	0.1	Закрепление отсутствует
1563	449742.40	2225603.49	Метод спутниковых геодезических измерений	0.1	Закрепление отсутствует
1564	449741.76	2225603.93	Метод спутниковых геодезических измерений	0.1	Закрепление отсутствует
1565	449740.99	2225604.08	Метод спутниковых геодезических измерений	0.1	Закрепление отсутствует
1566	449740.22	2225603.93	Метод спутниковых геодезических измерений	0.1	Закрепление отсутствует
1567	449739.58	2225603.49	Метод спутниковых геодезических измерений	0.1	Закрепление отсутствует
1568	449739.14	2225602.85	Метод спутниковых геодезических измерений	0.1	Закрепление отсутствует
1569	449738.99	2225602.08	Метод спутниковых геодезических измерений	0.1	Закрепление отсутствует
1570	449739.14	2225601.31	Метод спутниковых геодезических измерений	0.1	Закрепление отсутствует
1571	449740.16	2225599.80	Метод спутниковых геодезических измерений	0.1	Закрепление отсутствует
1572	449739.51	2225598.97	Метод спутниковых геодезических измерений	0.1	Закрепление отсутствует
1573	449739.36	2225598.20	Метод спутниковых геодезических измерений	0.1	Закрепление отсутствует
1574	449739.51	2225597.44	Метод спутниковых геодезических измерений	0.1	Закрепление отсутствует
1575	449739.78	2225596.97	Метод спутниковых геодезических измерений	0.1	Закрепление отсутствует

1576	449747.00	2225587.72	Метод спутниковых геодезических измерений	0.1	Закрепление отсутствует
1577	449755.75	2225576.31	Метод спутниковых геодезических измерений	0.1	Закрепление отсутствует
1578	449774.77	2225559.58	Метод спутниковых геодезических измерений	0.1	Закрепление отсутствует
1579	449789.62	2225543.52	Метод спутниковых геодезических измерений	0.1	Закрепление отсутствует
1580	449804.86	2225532.04	Метод спутниковых геодезических измерений	0.1	Закрепление отсутствует
1581	449805.89	2225530.67	Метод спутниковых геодезических измерений	0.1	Закрепление отсутствует
1582	449802.81	2225518.28	Метод спутниковых геодезических измерений	0.1	Закрепление отсутствует
1583	449803.20	2225517.09	Метод спутниковых геодезических измерений	0.1	Закрепление отсутствует
1584	449814.06	2225502.39	Метод спутниковых геодезических измерений	0.1	Закрепление отсутствует
1585	449802.53	2225489.35	Метод спутниковых геодезических измерений	0.1	Закрепление отсутствует
1586	449777.80	2225466.14	Метод спутниковых геодезических измерений	0.1	Закрепление отсутствует
1587	449775.83	2225465.07	Метод спутниковых геодезических измерений	0.1	Закрепление отсутствует
1588	449775.37	2225464.72	Метод спутниковых геодезических измерений	0.1	Закрепление отсутствует
1589	449774.93	2225464.08	Метод спутниковых геодезических измерений	0.1	Закрепление отсутствует
1590	449774.78	2225463.31	Метод спутниковых геодезических измерений	0.1	Закрепление отсутствует

1591	449775.02	2225462.36	Метод спутниковых геодезических измерений	0.1	Закрепление отсутствует
1592	449787.42	2225439.33	Метод спутниковых геодезических измерений	0.1	Закрепление отсутствует
1593	449793.41	2225433.52	Метод спутниковых геодезических измерений	0.1	Закрепление отсутствует
1594	449804.53	2225427.12	Метод спутниковых геодезических измерений	0.1	Закрепление отсутствует
1595	449810.25	2225423.14	Метод спутниковых геодезических измерений	0.1	Закрепление отсутствует
1596	449811.57	2225422.07	Метод спутниковых геодезических измерений	0.1	Закрепление отсутствует
1597	449814.76	2225418.72	Метод спутниковых геодезических измерений	0.1	Закрепление отсутствует
1598	449828.84	2225401.31	Метод спутниковых геодезических измерений	0.1	Закрепление отсутствует
1599	449829.62	2225400.72	Метод спутниковых геодезических измерений	0.1	Закрепление отсутствует
1600	449830.39	2225400.57	Метод спутниковых геодезических измерений	0.1	Закрепление отсутствует
1601	449831.27	2225400.77	Метод спутниковых геодезических измерений	0.1	Закрепление отсутствует
1602	449840.94	2225405.48	Метод спутниковых геодезических измерений	0.1	Закрепление отсутствует
1603	449860.25	2225381.63	Метод спутниковых геодезических измерений	0.1	Закрепление отсутствует
1604	449889.10	2225350.85	Метод спутниковых геодезических измерений	0.1	Закрепление отсутствует
1605	449889.57	2225350.49	Метод спутниковых геодезических измерений	0.1	Закрепление отсутствует

1606	449908.06	2225339.88	Метод спутниковых геодезических измерений	0.1	Закрепление отсутствует
1607	449904.41	2225334.56	Метод спутниковых геодезических измерений	0.1	Закрепление отсутствует
1608	449904.06	2225333.43	Метод спутниковых геодезических измерений	0.1	Закрепление отсутствует
1609	449904.21	2225332.66	Метод спутниковых геодезических измерений	0.1	Закрепление отсутствует
1610	449904.65	2225332.02	Метод спутниковых геодезических измерений	0.1	Закрепление отсутствует
1611	449905.20	2225331.62	Метод спутниковых геодезических измерений	0.1	Закрепление отсутствует
1612	449936.34	2225316.82	Метод спутниковых геодезических измерений	0.1	Закрепление отсутствует
1613	449960.88	2225305.98	Метод спутниковых геодезических измерений	0.1	Закрепление отсутствует
1614	449969.61	2225302.37	Метод спутниковых геодезических измерений	0.1	Закрепление отсутствует
1615	450093.10	2225248.22	Метод спутниковых геодезических измерений	0.1	Закрепление отсутствует
1616	450096.10	2225246.37	Метод спутниковых геодезических измерений	0.1	Закрепление отсутствует
1617	450132.72	2225230.89	Метод спутниковых геодезических измерений	0.1	Закрепление отсутствует
1618	450164.13	2225216.06	Метод спутниковых геодезических измерений	0.1	Закрепление отсутствует
1619	450184.11	2225208.30	Метод спутниковых геодезических измерений	0.1	Закрепление отсутствует
1620	450218.56	2225192.54	Метод спутниковых геодезических измерений	0.1	Закрепление отсутствует

1621	450219.39	2225192.36	Метод спутниковых геодезических измерений	0.1	Закрепление отсутствует
1622	450220.16	2225192.50	Метод спутниковых геодезических измерений	0.1	Закрепление отсутствует
1623	450220.80	2225192.94	Метод спутниковых геодезических измерений	0.1	Закрепление отсутствует
1624	450221.22	2225193.54	Метод спутниковых геодезических измерений	0.1	Закрепление отсутствует
1625	450224.42	2225200.75	Метод спутниковых геодезических измерений	0.1	Закрепление отсутствует
1626	450242.26	2225193.29	Метод спутниковых геодезических измерений	0.1	Закрепление отсутствует
1627	450293.42	2225169.79	Метод спутниковых геодезических измерений	0.1	Закрепление отсутствует
1628	450345.51	2225146.93	Метод спутниковых геодезических измерений	0.1	Закрепление отсутствует
1629	450346.31	2225146.76	Метод спутниковых геодезических измерений	0.1	Закрепление отсутствует
1630	450347.08	2225146.91	Метод спутниковых геодезических измерений	0.1	Закрепление отсутствует
1631	450347.72	2225147.35	Метод спутниковых геодезических измерений	0.1	Закрепление отсутствует
1632	450348.10	2225147.88	Метод спутниковых геодезических измерений	0.1	Закрепление отсутствует
1633	450355.40	2225162.64	Метод спутниковых геодезических измерений	0.1	Закрепление отсутствует
1634	450370.70	2225155.32	Метод спутниковых геодезических измерений	0.1	Закрепление отсутствует
1635	450371.56	2225155.13	Метод спутниковых геодезических измерений	0.1	Закрепление отсутствует

1636	450372.33	2225155.28	Метод спутниковых геодезических измерений	0.1	Закрепление отсутствует
1637	450372.97	2225155.72	Метод спутниковых геодезических измерений	0.1	Закрепление отсутствует
1638	450373.41	2225156.36	Метод спутниковых геодезических измерений	0.1	Закрепление отсутствует
1639	450373.56	2225157.13	Метод спутниковых геодезических измерений	0.1	Закрепление отсутствует
1640	450373.41	2225157.90	Метод спутниковых геодезических измерений	0.1	Закрепление отсутствует
1641	450372.97	2225158.54	Метод спутниковых геодезических измерений	0.1	Закрепление отсутствует
1642	450372.42	2225158.94	Метод спутниковых геодезических измерений	0.1	Закрепление отсутствует
1643	450355.34	2225167.10	Метод спутниковых геодезических измерений	0.1	Закрепление отсутствует
1644	450354.48	2225167.29	Метод спутниковых геодезических измерений	0.1	Закрепление отсутствует
1645	450353.71	2225167.15	Метод спутниковых геодезических измерений	0.1	Закрепление отсутствует
1646	450353.07	2225166.71	Метод спутниковых геодезических измерений	0.1	Закрепление отсутствует
1647	450352.69	2225166.18	Метод спутниковых геодезических измерений	0.1	Закрепление отсутствует
1648	450345.36	2225151.36	Метод спутниковых геодезических измерений	0.1	Закрепление отсутствует
1649	450295.07	2225173.43	Метод спутниковых геодезических измерений	0.1	Закрепление отсутствует
1650	450243.89	2225196.93	Метод спутниковых геодезических измерений	0.1	Закрепление отсутствует

1651	450224.16	2225205.20	Метод спутниковых геодезических измерений	0.1	Закрепление отсутствует
1652	450223.39	2225205.35	Метод спутниковых геодезических измерений	0.1	Закрепление отсутствует
1653	450222.62	2225205.20	Метод спутниковых геодезических измерений	0.1	Закрепление отсутствует
1654	450221.56	2225204.16	Метод спутниковых геодезических измерений	0.1	Закрепление отсутствует
1655	450218.38	2225197.01	Метод спутниковых геодезических измерений	0.1	Закрепление отсутствует
1656	450185.61	2225212.01	Метод спутниковых геодезических измерений	0.1	Закрепление отсутствует
1657	450165.77	2225219.70	Метод спутниковых геодезических измерений	0.1	Закрепление отсутствует
1658	450134.39	2225234.52	Метод спутниковых геодезических измерений	0.1	Закрепление отсутствует
1659	450098.07	2225249.85	Метод спутниковых геодезических измерений	0.1	Закрепление отсутствует
1660	450094.83	2225251.82	Метод спутниковых геодезических измерений	0.1	Закрепление отсутствует
1661	449971.19	2225306.04	Метод спутниковых геодезических измерений	0.1	Закрепление отсутствует
1662	449962.48	2225309.65	Метод спутниковых геодезических измерений	0.1	Закрепление отсутствует
1663	449938.03	2225320.44	Метод спутниковых геодезических измерений	0.1	Закрепление отсутствует
1664	449909.03	2225334.23	Метод спутниковых геодезических измерений	0.1	Закрепление отсутствует
1665	449912.59	2225339.41	Метод спутниковых геодезических измерений	0.1	Закрепление отсутствует

1666	449912.94	2225340.54	Метод спутниковых геодезических измерений	0.1	Закрепление отсутствует
1667	449912.79	2225341.30	Метод спутниковых геодезических измерений	0.1	Закрепление отсутствует
1668	449911.93	2225342.27	Метод спутниковых геодезических измерений	0.1	Закрепление отсутствует
1669	449891.81	2225353.80	Метод спутниковых геодезических измерений	0.1	Закрепление отсутствует
1670	449863.31	2225384.20	Метод спутниковых геодезических измерений	0.1	Закрепление отсутствует
1671	449843.04	2225409.23	Метод спутниковых геодезических измерений	0.1	Закрепление отсутствует
1672	449842.26	2225409.81	Метод спутниковых геодезических измерений	0.1	Закрепление отсутствует
1673	449841.49	2225409.96	Метод спутниковых геодезических измерений	0.1	Закрепление отсутствует
1674	449840.61	2225409.77	Метод спутниковых геодезических измерений	0.1	Закрепление отсутствует
1675	449830.95	2225405.06	Метод спутниковых геодезических измерений	0.1	Закрепление отсутствует
1676	449817.81	2225421.30	Метод спутниковых геодезических измерений	0.1	Закрепление отсутствует
1677	449814.38	2225424.92	Метод спутниковых геодезических измерений	0.1	Закрепление отсутствует
1678	449812.71	2225426.30	Метод спутниковых геодезических измерений	0.1	Закрепление отсутствует
1679	449806.74	2225430.45	Метод спутниковых геодезических измерений	0.1	Закрепление отсутствует
1680	449795.62	2225436.86	Метод спутниковых геодезических измерений	0.1	Закрепление отсутствует

1681	449790.79	2225441.50	Метод спутниковых геодезических измерений	0.1	Закрепление отсутствует
1682	449779.48	2225462.50	Метод спутниковых геодезических измерений	0.1	Закрепление отсутствует
1683	449780.35	2225463.05	Метод спутниковых геодезических измерений	0.1	Закрепление отсутствует
1684	449805.34	2225486.49	Метод спутниковых геодезических измерений	0.1	Закрепление отсутствует
1685	449818.13	2225500.94	Метод спутниковых геодезических измерений	0.1	Закрепление отсутствует
1686	449818.48	2225501.51	Метод спутниковых геодезических измерений	0.1	Закрепление отсутствует
1687	449818.63	2225502.27	Метод спутниковых геодезических измерений	0.1	Закрепление отсутствует
1688	449818.24	2225503.46	Метод спутниковых геодезических измерений	0.1	Закрепление отсутствует
1689	449807.90	2225517.48	Метод спутниковых геодезических измерений	0.1	Закрепление отсутствует
1690	449821.13	2225509.06	Метод спутниковых геодезических измерений	0.1	Закрепление отсутствует
1691	449840.02	2225499.40	Метод спутниковых геодезических измерений	0.1	Закрепление отсутствует
1692	449840.77	2225499.19	Метод спутниковых геодезических измерений	0.1	Закрепление отсутствует
1693	449841.87	2225499.10	Метод спутниковых геодезических измерений	0.1	Закрепление отсутствует
1694	449842.68	2225499.20	Метод спутниковых геодезических измерений	0.1	Закрепление отсутствует
1695	449858.38	2225504.63	Метод спутниковых геодезических измерений	0.1	Закрепление отсутствует

1696	449909.41	2225523.51	Метод спутниковых геодезических измерений	0.1	Закрепление отсутствует
1697	449928.76	2225531.66	Метод спутниковых геодезических измерений	0.1	Закрепление отсутствует
1698	449940.73	2225499.08	Метод спутниковых геодезических измерений	0.1	Закрепление отсутствует
1699	449941.97	2225496.87	Метод спутниковых геодезических измерений	0.1	Закрепление отсутствует
1700	449943.37	2225493.73	Метод спутниковых геодезических измерений	0.1	Закрепление отсутствует
1701	449943.46	2225493.40	Метод спутниковых геодезических измерений	0.1	Закрепление отсутствует
1702	449943.41	2225493.15	Метод спутниковых геодезических измерений	0.1	Закрепление отсутствует
1703	449943.12	2225492.83	Метод спутниковых геодезических измерений	0.1	Закрепление отсутствует
1704	449937.46	2225488.48	Метод спутниковых геодезических измерений	0.1	Закрепление отсутствует
1705	449936.65	2225487.61	Метод спутниковых геодезических измерений	0.1	Закрепление отсутствует
1706	449934.55	2225488.77	Метод спутниковых геодезических измерений	0.1	Закрепление отсутствует
1707	449932.42	2225490.53	Метод спутниковых геодезических измерений	0.1	Закрепление отсутствует
1708	449931.65	2225490.67	Метод спутниковых геодезических измерений	0.1	Закрепление отсутствует
1709	449930.88	2225490.53	Метод спутниковых геодезических измерений	0.1	Закрепление отсутствует
1710	449930.24	2225490.09	Метод спутниковых геодезических измерений	0.1	Закрепление отсутствует

1711	449929.80	2225489.45	Метод спутниковых геодезических измерений	0.1	Закрепление отсутствует
1712	449929.65	2225488.68	Метод спутниковых геодезических измерений	0.1	Закрепление отсутствует
1713	449929.80	2225487.91	Метод спутниковых геодезических измерений	0.1	Закрепление отсутствует
1714	449930.24	2225487.27	Метод спутниковых геодезических измерений	0.1	Закрепление отсутствует
1715	449932.05	2225485.63	Метод спутниковых геодезических измерений	0.1	Закрепление отсутствует
1716	449933.45	2225484.80	Метод спутниковых геодезических измерений	0.1	Закрепление отсутствует
1717	449933.57	2225483.89	Метод спутниковых геодезических измерений	0.1	Закрепление отсутствует
1718	449934.01	2225483.24	Метод спутниковых геодезических измерений	0.1	Закрепление отсутствует
1719	449934.65	2225482.80	Метод спутниковых геодезических измерений	0.1	Закрепление отсутствует
1720	449935.42	2225482.66	Метод спутниковых геодезических измерений	0.1	Закрепление отсутствует
1721	449936.19	2225482.80	Метод спутниковых геодезических измерений	0.1	Закрепление отсутствует
1722	449936.53	2225483.04	Метод спутниковых геодезических измерений	0.1	Закрепление отсутствует
1723	449944.17	2225478.38	Метод спутниковых геодезических измерений	0.1	Закрепление отсутствует
1724	449952.73	2225470.86	Метод спутниковых геодезических измерений	0.1	Закрепление отсутствует
1725	449971.86	2225455.26	Метод спутниковых геодезических измерений	0.1	Закрепление отсутствует

1726	449971.61	2225454.88	Метод спутниковых геодезических измерений	0.1	Закрепление отсутствует
1727	449971.46	2225454.11	Метод спутниковых геодезических измерений	0.1	Закрепление отсутствует
1728	449971.61	2225453.35	Метод спутниковых геодезических измерений	0.1	Закрепление отсутствует
1729	449972.05	2225452.70	Метод спутниковых геодезических измерений	0.1	Закрепление отсутствует
1730	449972.69	2225452.27	Метод спутниковых геодезических измерений	0.1	Закрепление отсутствует
1731	449973.46	2225452.12	Метод спутниковых геодезических измерений	0.1	Закрепление отсутствует
1732	449974.23	2225452.27	Метод спутниковых геодезических измерений	0.1	Закрепление отсутствует
1733	449974.97	2225452.80	Метод спутниковых геодезических измерений	0.1	Закрепление отсутствует
1734	450003.12	2225431.39	Метод спутниковых геодезических измерений	0.1	Закрепление отсутствует
1735	450015.09	2225420.32	Метод спутниковых геодезических измерений	0.1	Закрепление отсутствует
1736	450014.93	2225420.10	Метод спутниковых геодезических измерений	0.1	Закрепление отсутствует
1737	450012.92	2225420.83	Метод спутниковых геодезических измерений	0.1	Закрепление отсутствует
1738	450007.24	2225422.15	Метод спутниковых геодезических измерений	0.1	Закрепление отсутствует
1739	450006.02	2225422.05	Метод спутниковых геодезических измерений	0.1	Закрепление отсутствует
1740	450005.23	2225421.45	Метод спутниковых геодезических измерений	0.1	Закрепление отсутствует

1741	450004.26	2225420.17	Метод спутниковых геодезических измерений	0.1	Закрепление отсутствует
1742	449990.45	2225391.80	Метод спутниковых геодезических измерений	0.1	Закрепление отсутствует
1743	449979.20	2225377.12	Метод спутниковых геодезических измерений	0.1	Закрепление отсутствует
1744	449971.46	2225368.08	Метод спутниковых геодезических измерений	0.1	Закрепление отсутствует
1745	449970.79	2225367.71	Метод спутниковых геодезических измерений	0.1	Закрепление отсутствует
1746	449968.21	2225367.08	Метод спутниковых геодезических измерений	0.1	Закрепление отсутствует
1747	449945.82	2225384.79	Метод спутниковых геодезических измерений	0.1	Закрепление отсутствует
1748	449931.23	2225395.25	Метод спутниковых геодезических измерений	0.1	Закрепление отсутствует
1749	449913.49	2225408.98	Метод спутниковых геодезических измерений	0.1	Закрепление отсутствует
1750	449897.49	2225423.34	Метод спутниковых геодезических измерений	0.1	Закрепление отсутствует
1751	449896.92	2225423.70	Метод спутниковых геодезических измерений	0.1	Закрепление отсутствует
1752	449896.15	2225423.85	Метод спутниковых геодезических измерений	0.1	Закрепление отсутствует
1753	449895.38	2225423.70	Метод спутниковых геодезических измерений	0.1	Закрепление отсутствует
1754	449894.74	2225423.26	Метод спутниковых геодезических измерений	0.1	Закрепление отсутствует
1755	449894.30	2225422.62	Метод спутниковых геодезических измерений	0.1	Закрепление отсутствует

1756	449894.15	2225421.85	Метод спутниковых геодезических измерений	0.1	Закрепление отсутствует
1757	449894.30	2225421.08	Метод спутниковых геодезических измерений	0.1	Закрепление отсутствует
1758	449894.81	2225420.37	Метод спутниковых геодезических измерений	0.1	Закрепление отсутствует
1759	449910.99	2225405.86	Метод спутниковых геодезических измерений	0.1	Закрепление отсутствует
1760	449928.88	2225392.02	Метод спутниковых геодезических измерений	0.1	Закрепление отсутствует
1761	449943.38	2225381.63	Метод спутниковых геодезических измерений	0.1	Закрепление отсутствует
1762	449966.96	2225363.07	Метод спутниковых геодезических измерений	0.1	Закрепление отсутствует
1763	449968.20	2225362.97	Метод спутниковых геодезических измерений	0.1	Закрепление отсутствует
1764	449971.99	2225363.88	Метод спутниковых геодезических измерений	0.1	Закрепление отсутствует
1765	449974.26	2225365.20	Метод спутниковых геодезических измерений	0.1	Закрепление отсутствует
1766	449982.34	2225374.64	Метод спутниковых геодезических измерений	0.1	Закрепление отсутствует
1767	449993.96	2225389.87	Метод спутниковых геодезических измерений	0.1	Закрепление отсутствует
1768	450007.63	2225417.96	Метод спутниковых геодезических измерений	0.1	Закрепление отсутствует
1769	450011.67	2225417.02	Метод спутниковых геодезических измерений	0.1	Закрепление отсутствует
1770	450014.93	2225415.85	Метод спутниковых геодезических измерений	0.1	Закрепление отсутствует

1771	450033.57	2225407.79	Метод спутниковых геодезических измерений	0.1	Закрепление отсутствует
1772	450064.08	2225387.98	Метод спутниковых геодезических измерений	0.1	Закрепление отсутствует
1773	450089.97	2225372.54	Метод спутниковых геодезических измерений	0.1	Закрепление отсутствует
1774	450090.99	2225372.26	Метод спутниковых геодезических измерений	0.1	Закрепление отсутствует
1775	450091.76	2225372.41	Метод спутниковых геодезических измерений	0.1	Закрепление отсутствует
1776	450092.40	2225372.85	Метод спутниковых геодезических измерений	0.1	Закрепление отсутствует
1777	450092.84	2225373.49	Метод спутниковых геодезических измерений	0.1	Закрепление отсутствует
1778	450092.99	2225374.26	Метод спутниковых геодезических измерений	0.1	Закрепление отсутствует
1779	450092.84	2225375.03	Метод спутниковых геодезических измерений	0.1	Закрепление отсутствует
1780	450092.40	2225375.67	Метод спутниковых геодезических измерений	0.1	Закрепление отсутствует
1781	450092.01	2225375.98	Метод спутниковых геодезических измерений	0.1	Закрепление отсутствует
1782	450066.23	2225391.35	Метод спутниковых геодезических измерений	0.1	Закрепление отсутствует
1783	450035.61	2225411.23	Метод спутниковых геодезических измерений	0.1	Закрепление отсутствует
1784	450018.74	2225418.55	Метод спутниковых геодезических измерений	0.1	Закрепление отсутствует
1785	450019.60	2225419.83	Метод спутниковых геодезических измерений	0.1	Закрепление отсутствует

1786	450019.75	2225420.60	Метод спутниковых геодезических измерений	0.1	Закрепление отсутствует
1787	450019.60	2225421.36	Метод спутниковых геодезических измерений	0.1	Закрепление отсутствует
1788	450019.11	2225422.07	Метод спутниковых геодезических измерений	0.1	Закрепление отсутствует
1789	450005.62	2225434.52	Метод спутниковых геодезических измерений	0.1	Закрепление отсутствует
1790	449975.96	2225457.08	Метод спутниковых геодезических измерений	0.1	Закрепление отсутствует
1791	449955.34	2225473.89	Метод спутниковых геодезических измерений	0.1	Закрепление отсутствует
1792	449946.68	2225481.50	Метод спутниковых геодезических измерений	0.1	Закрепление отсутствует
1793	449940.15	2225485.51	Метод спутниковых геодезических измерений	0.1	Закрепление отсутствует
1794	449945.70	2225489.77	Метод спутниковых геодезических измерений	0.1	Закрепление отсутствует
1795	449946.99	2225491.31	Метод спутниковых геодезических измерений	0.1	Закрепление отсутствует
1796	449947.44	2225492.70	Метод спутниковых геодезических измерений	0.1	Закрепление отсутствует
1797	449947.49	2225493.60	Метод спутниковых геодезических измерений	0.1	Закрепление отсутствует
1798	449947.19	2225494.94	Метод спутниковых геодезических измерений	0.1	Закрепление отсутствует
1799	449945.57	2225498.59	Метод спутниковых геодезических измерений	0.1	Закрепление отсутствует
1800	449944.43	2225500.62	Метод спутниковых геодезических измерений	0.1	Закрепление отсутствует

1801	449932.46	2225533.17	Метод спутниковых геодезических измерений	0.1	Закрепление отсутствует
1802	449965.73	2225546.25	Метод спутниковых геодезических измерений	0.1	Закрепление отсутствует
1803	449971.79	2225549.22	Метод спутниковых геодезических измерений	0.1	Закрепление отсутствует
1804	449975.25	2225551.00	Метод спутниковых геодезических измерений	0.1	Закрепление отсутствует
1805	449977.77	2225552.38	Метод спутниковых геодезических измерений	0.1	Закрепление отсутствует
1806	449998.50	2225564.37	Метод спутниковых геодезических измерений	0.1	Закрепление отсутствует
1807	450020.81	2225579.26	Метод спутниковых геодезических измерений	0.1	Закрепление отсутствует
1808	450031.10	2225586.93	Метод спутниковых геодезических измерений	0.1	Закрепление отсутствует
1809	450032.15	2225588.15	Метод спутниковых геодезических измерений	0.1	Закрепление отсутствует
1810	450032.80	2225590.15	Метод спутниковых геодезических измерений	0.1	Закрепление отсутствует
1811	450032.78	2225591.13	Метод спутниковых геодезических измерений	0.1	Закрепление отсутствует
1812	450031.71	2225594.76	Метод спутниковых геодезических измерений	0.1	Закрепление отсутствует
1813	450027.32	2225602.20	Метод спутниковых геодезических измерений	0.1	Закрепление отсутствует
1814	450042.36	2225614.23	Метод спутниковых геодезических измерений	0.1	Закрепление отсутствует
1815	450048.69	2225619.21	Метод спутниковых геодезических измерений	0.1	Закрепление отсутствует

1816	450057.13	2225630.02	Метод спутниковых геодезических измерений	0.1	Закрепление отсутствует
1817	450064.49	2225640.42	Метод спутниковых геодезических измерений	0.1	Закрепление отсутствует
1818	450079.94	2225670.52	Метод спутниковых геодезических измерений	0.1	Закрепление отсутствует
1819	450080.16	2225671.43	Метод спутниковых геодезических измерений	0.1	Закрепление отсутствует
1820	450080.01	2225672.20	Метод спутниковых геодезических измерений	0.1	Закрепление отсутствует
1821	450079.24	2225673.12	Метод спутниковых геодезических измерений	0.1	Закрепление отсутствует
1822	450071.59	2225678.02	Метод спутниковых геодезических измерений	0.1	Закрепление отсутствует
1823	450081.28	2225696.12	Метод спутниковых геодезических измерений	0.1	Закрепление отсутствует
1824	450081.52	2225697.06	Метод спутниковых геодезических измерений	0.1	Закрепление отсутствует
1825	450081.37	2225697.83	Метод спутниковых геодезических измерений	0.1	Закрепление отсутствует
1826	450080.64	2225698.72	Метод спутниковых геодезических измерений	0.1	Закрепление отсутствует
1827	450059.57	2225712.97	Метод спутниковых геодезических измерений	0.1	Закрепление отсутствует
1828	450032.46	2225729.80	Метод спутниковых геодезических измерений	0.1	Закрепление отсутствует
1829	450031.98	2225730.29	Метод спутниковых геодезических измерений	0.1	Закрепление отсутствует
1830	450036.93	2225739.50	Метод спутниковых геодезических измерений	0.1	Закрепление отсутствует

1831	450042.34	2225750.55	Метод спутниковых геодезических измерений	0.1	Закрепление отсутствует
1832	450043.96	2225749.27	Метод спутниковых геодезических измерений	0.1	Закрепление отсутствует
1833	450044.72	2225748.90	Метод спутниковых геодезических измерений	0.1	Закрепление отсутствует
1834	450046.17	2225748.60	Метод спутниковых геодезических измерений	0.1	Закрепление отсутствует
1835	450046.63	2225748.65	Метод спутниковых геодезических измерений	0.1	Закрепление отсутствует
1836	450048.15	2225749.04	Метод спутниковых геодезических измерений	0.1	Закрепление отсутствует
1837	450049.07	2225749.82	Метод спутниковых геодезических измерений	0.1	Закрепление отсутствует
1838	450064.94	2225774.75	Метод спутниковых геодезических измерений	0.1	Закрепление отсутствует
1839	450076.73	2225792.07	Метод спутниковых геодезических измерений	0.1	Закрепление отсутствует
1840	450078.30	2225791.15	Метод спутниковых геодезических измерений	0.1	Закрепление отсутствует
1841	450079.32	2225790.38	Метод спутниковых геодезических измерений	0.1	Закрепление отсутствует
1842	450080.09	2225790.23	Метод спутниковых геодезических измерений	0.1	Закрепление отсутствует
1843	450080.86	2225790.38	Метод спутниковых геодезических измерений	0.1	Закрепление отсутствует
1844	450081.50	2225790.82	Метод спутниковых геодезических измерений	0.1	Закрепление отсутствует
1845	450081.94	2225791.46	Метод спутниковых геодезических измерений	0.1	Закрепление отсутствует

1846	450082.09	2225792.23	Метод спутниковых геодезических измерений	0.1	Закрепление отсутствует
1847	450081.94	2225792.99	Метод спутниковых геодезических измерений	0.1	Закрепление отсутствует
1848	450081.50	2225793.64	Метод спутниковых геодезических измерений	0.1	Закрепление отсутствует
1849	450080.83	2225794.26	Метод спутниковых геодезических измерений	0.1	Закрепление отсутствует
1850	450078.97	2225795.39	Метод спутниковых геодезических измерений	0.1	Закрепление отсутствует
1851	450095.73	2225820.44	Метод спутниковых геодезических измерений	0.1	Закрепление отсутствует
1852	450096.07	2225821.55	Метод спутниковых геодезических измерений	0.1	Закрепление отсутствует
1853	450095.92	2225822.32	Метод спутниковых геодезических измерений	0.1	Закрепление отсутствует
1854	450095.48	2225822.96	Метод спутниковых геодезических измерений	0.1	Закрепление отсутствует
1855	450094.84	2225823.40	Метод спутниковых геодезических измерений	0.1	Закрепление отсутствует
1856	450094.07	2225823.55	Метод спутниковых геодезических измерений	0.1	Закрепление отсутствует
1857	450093.30	2225823.40	Метод спутниковых геодезических измерений	0.1	Закрепление отсутствует
1858	450092.41	2225822.67	Метод спутниковых геодезических измерений	0.1	Закрепление отсутствует
1859	450074.47	2225795.86	Метод спутниковых геодезических измерений	0.1	Закрепление отсутствует
1860	450061.58	2225776.92	Метод спутниковых геодезических измерений	0.1	Закрепление отсутствует

1861	450046.14	2225752.67	Метод спутниковых геодезических измерений	0.1	Закрепление отсутствует
1862	450042.41	2225755.52	Метод спутниковых геодезических измерений	0.1	Закрепление отсутствует
1863	450041.64	2225755.67	Метод спутниковых геодезических измерений	0.1	Закрепление отсутствует
1864	450040.87	2225755.52	Метод спутниковых геодезических измерений	0.1	Закрепление отсутствует
1865	450040.22	2225755.08	Метод спутниковых геодезических измерений	0.1	Закрепление отсутствует
1866	450039.83	2225754.54	Метод спутниковых геодезических измерений	0.1	Закрепление отсутствует
1867	450033.39	2225741.36	Метод спутниковых геодезических измерений	0.1	Закрепление отсутствует
1868	450027.77	2225730.90	Метод спутниковых геодезических измерений	0.1	Закрепление отсутствует
1869	450027.53	2225729.95	Метод спутниковых геодезических измерений	0.1	Закрепление отсутствует
1870	450027.68	2225729.19	Метод спутниковых геодезических измерений	0.1	Закрепление отсутствует
1871	450028.09	2225728.56	Метод спутниковых геодезических измерений	0.1	Закрепление отсутствует
1872	450030.14	2225726.54	Метод спутниковых геодезических измерений	0.1	Закрепление отсутствует
1873	450055.58	2225710.74	Метод спутниковых геодезических измерений	0.1	Закрепление отсутствует
1874	450046.34	2225697.81	Метод спутниковых геодезических измерений	0.1	Закрепление отсутствует
1875	450045.77	2225697.17	Метод спутниковых геодезических измерений	0.1	Закрепление отсутствует

1876	450045.41	2225696.61	Метод спутниковых геодезических измерений	0.1	Закрепление отсутствует
1877	450045.26	2225695.84	Метод спутниковых геодезических измерений	0.1	Закрепление отсутствует
1878	450045.41	2225695.07	Метод спутниковых геодезических измерений	0.1	Закрепление отсутствует
1879	450045.85	2225694.43	Метод спутниковых геодезических измерений	0.1	Закрепление отсутствует
1880	450046.49	2225693.99	Метод спутниковых геодезических измерений	0.1	Закрепление отсутствует
1881	450047.26	2225693.85	Метод спутниковых геодезических измерений	0.1	Закрепление отсутствует
1882	450048.03	2225693.99	Метод спутниковых геодезических измерений	0.1	Закрепление отсутствует
1883	450048.75	2225694.51	Метод спутниковых геодезических измерений	0.1	Закрепление отсутствует
1884	450049.53	2225695.40	Метод спутниковых геодезических измерений	0.1	Закрепление отсутствует
1885	450058.94	2225708.56	Метод спутниковых геодезических измерений	0.1	Закрепление отсутствует
1886	450076.91	2225696.42	Метод спутниковых геодезических измерений	0.1	Закрепление отсутствует
1887	450067.19	2225678.27	Метод спутниковых геодезических измерений	0.1	Закрепление отсутствует
1888	450066.95	2225677.33	Метод спутниковых геодезических измерений	0.1	Закрепление отсутствует
1889	450067.10	2225676.56	Метод спутниковых геодезических измерений	0.1	Закрепление отсутствует
1890	450067.87	2225675.65	Метод спутниковых геодезических измерений	0.1	Закрепление отсутствует

1891	450075.55	2225670.73	Метод спутниковых геодезических измерений	0.1	Закрепление отсутствует
1892	450061.15	2225642.61	Метод спутниковых геодезических измерений	0.1	Закрепление отсутствует
1893	450053.95	2225632.45	Метод спутниковых геодезических измерений	0.1	Закрепление отсутствует
1894	450045.69	2225621.87	Метод спутниковых геодезических измерений	0.1	Закрепление отсутствует
1895	450039.88	2225617.38	Метод спутниковых геодезических измерений	0.1	Закрепление отсутствует
1896	450032.38	2225611.37	Метод спутниковых геодезических измерений	0.1	Закрепление отсутствует
1897	450032.90	2225612.79	Метод спутниковых геодезических измерений	0.1	Закрепление отсутствует
1898	450032.75	2225613.56	Метод спутниковых геодезических измерений	0.1	Закрепление отсутствует
1899	450032.37	2225614.14	Метод спутниковых геодезических измерений	0.1	Закрепление отсутствует
1900	450027.46	2225619.50	Метод спутниковых геодезических измерений	0.1	Закрепление отсутствует
1901	450029.62	2225622.39	Метод спутниковых геодезических измерений	0.1	Закрепление отсутствует
1902	450029.77	2225623.16	Метод спутниковых геодезических измерений	0.1	Закрепление отсутствует
1903	450029.42	2225624.63	Метод спутниковых геодезических измерений	0.1	Закрепление отсутствует
1904	450028.98	2225625.28	Метод спутниковых геодезических измерений	0.1	Закрепление отсутствует
1905	450028.34	2225625.72	Метод спутниковых геодезических измерений	0.1	Закрепление отсутствует

1906	450027.57	2225625.86	Метод спутниковых геодезических измерений	0.1	Закрепление отсутствует
1907	450026.80	2225625.72	Метод спутниковых геодезических измерений	0.1	Закрепление отсутствует
1908	450026.16	2225625.28	Метод спутниковых геодезических измерений	0.1	Закрепление отсутствует
1909	450025.72	2225624.63	Метод спутниковых геодезических измерений	0.1	Закрепление отсутствует
1910	450025.60	2225623.63	Метод спутниковых геодезических измерений	0.1	Закрепление отсутствует
1911	450024.69	2225622.45	Метод спутниковых геодезических измерений	0.1	Закрепление отсутствует
1912	450021.12	2225626.19	Метод спутниковых геодезических измерений	0.1	Закрепление отсутствует
1913	450020.22	2225626.73	Метод спутниковых геодезических измерений	0.1	Закрепление отсутствует
1914	450018.46	2225627.23	Метод спутниковых геодезических измерений	0.1	Закрепление отсутствует
1915	450017.71	2225627.30	Метод спутниковых геодезических измерений	0.1	Закрепление отсутствует
1916	449988.29	2225624.40	Метод спутниковых геодезических измерений	0.1	Закрепление отсутствует
1917	449970.07	2225623.53	Метод спутниковых геодезических измерений	0.1	Закрепление отсутствует
1918	449970.05	2225624.59	Метод спутниковых геодезических измерений	0.1	Закрепление отсутствует
1919	449969.90	2225625.32	Метод спутниковых геодезических измерений	0.1	Закрепление отсутствует
1920	449969.46	2225625.96	Метод спутниковых геодезических измерений	0.1	Закрепление отсутствует

1921	449968.82	2225626.40	Метод спутниковых геодезических измерений	0.1	Закрепление отсутствует
1922	449968.05	2225626.55	Метод спутниковых геодезических измерений	0.1	Закрепление отсутствует
1923	449967.28	2225626.40	Метод спутниковых геодезических измерений	0.1	Закрепление отсутствует
1924	449966.64	2225625.96	Метод спутниковых геодезических измерений	0.1	Закрепление отсутствует
1925	449966.20	2225625.32	Метод спутниковых геодезических измерений	0.1	Закрепление отсутствует
1926	449966.05	2225624.55	Метод спутниковых геодезических измерений	0.1	Закрепление отсутствует
1927	449966.08	2225623.37	Метод спутниковых геодезических измерений	0.1	Закрепление отсутствует
1928	449961.73	2225623.23	Метод спутниковых геодезических измерений	0.1	Закрепление отсутствует
1929	449961.55	2225624.21	Метод спутниковых геодезических измерений	0.1	Закрепление отсутствует
1930	449961.11	2225624.86	Метод спутниковых геодезических измерений	0.1	Закрепление отсутствует
1931	449960.47	2225625.29	Метод спутниковых геодезических измерений	0.1	Закрепление отсутствует
1932	449959.39	2225625.43	Метод спутниковых геодезических измерений	0.1	Закрепление отсутствует
1933	449939.53	2225622.35	Метод спутниковых геодезических измерений	0.1	Закрепление отсутствует
1934	449929.06	2225619.73	Метод спутниковых геодезических измерений	0.1	Закрепление отсутствует
1935	449885.53	2225605.67	Метод спутниковых геодезических измерений	0.1	Закрепление отсутствует

1936	449879.03	2225603.26	Метод спутниковых геодезических измерений	0.1	Закрепление отсутствует
1937	449859.92	2225592.83	Метод спутниковых геодезических измерений	0.1	Закрепление отсутствует
1938	449852.64	2225587.57	Метод спутниковых геодезических измерений	0.1	Закрепление отсутствует
1939	449851.97	2225586.72	Метод спутниковых геодезических измерений	0.1	Закрепление отсутствует
1940	449851.82	2225585.95	Метод спутниковых геодезических измерений	0.1	Закрепление отсутствует
1941	449851.97	2225585.19	Метод спутниковых геодезических измерений	0.1	Закрепление отсутствует
1942	449852.51	2225584.40	Метод спутниковых геодезических измерений	0.1	Закрепление отсутствует
1943	449851.49	2225583.45	Метод спутниковых геодезических измерений	0.1	Закрепление отсутствует
1944	449850.28	2225584.24	Метод спутниковых геодезических измерений	0.1	Закрепление отсутствует
1945	449849.51	2225584.39	Метод спутниковых геодезических измерений	0.1	Закрепление отсутствует
1946	449849.02	2225584.33	Метод спутниковых геодезических измерений	0.1	Закрепление отсутствует
1947	449847.99	2225584.05	Метод спутниковых геодезических измерений	0.1	Закрепление отсутствует
1948	449847.35	2225583.61	Метод спутниковых геодезических измерений	0.1	Закрепление отсутствует
1949	449846.91	2225582.97	Метод спутниковых геодезических измерений	0.1	Закрепление отсутствует
1950	449846.76	2225582.20	Метод спутниковых геодезических измерений	0.1	Закрепление отсутствует

1951	449846.91	2225581.43	Метод спутниковых геодезических измерений	0.1	Закрепление отсутствует
1952	449847.35	2225580.79	Метод спутниковых геодезических измерений	0.1	Закрепление отсутствует
1953	449847.99	2225580.35	Метод спутниковых геодезических измерений	0.1	Закрепление отсутствует
1954	449848.30	2225580.29	Метод спутниковых геодезических измерений	0.1	Закрепление отсутствует
1955	449838.61	2225570.43	Метод спутниковых геодезических измерений	0.1	Закрепление отсутствует
1956	449838.43	2225570.58	Метод спутниковых геодезических измерений	0.1	Закрепление отсутствует
1957	449838.27	2225571.25	Метод спутниковых геодезических измерений	0.1	Закрепление отсутствует
1958	449837.83	2225571.90	Метод спутниковых геодезических измерений	0.1	Закрепление отсутствует
1959	449837.19	2225572.33	Метод спутниковых геодезических измерений	0.1	Закрепление отсутствует
1960	449836.42	2225572.48	Метод спутниковых геодезических измерений	0.1	Закрепление отсутствует
1961	449835.65	2225572.33	Метод спутниковых геодезических измерений	0.1	Закрепление отсутствует
1962	449835.01	2225571.90	Метод спутниковых геодезических измерений	0.1	Закрепление отсутствует
1963	449834.57	2225571.25	Метод спутниковых геодезических измерений	0.1	Закрепление отсутствует
1964	449834.44	2225570.22	Метод спутниковых геодезических измерений	0.1	Закрепление отсутствует
1965	449834.53	2225569.55	Метод спутниковых геодезических измерений	0.1	Закрепление отсутствует

1966	449834.83	2225568.73	Метод спутниковых геодезических измерений	0.1	Закрепление отсутствует
1967	449835.46	2225567.84	Метод спутниковых геодезических измерений	0.1	Закрепление отсутствует
1968	449835.96	2225567.43	Метод спутниковых геодезических измерений	0.1	Закрепление отсутствует
1969	449835.48	2225566.71	Метод спутниковых геодезических измерений	0.1	Закрепление отсутствует
1970	449835.33	2225565.94	Метод спутниковых геодезических измерений	0.1	Закрепление отсутствует
1971	449835.48	2225565.17	Метод спутниковых геодезических измерений	0.1	Закрепление отсутствует
1972	449835.92	2225564.53	Метод спутниковых геодезических измерений	0.1	Закрепление отсутствует
1973	449836.56	2225564.09	Метод спутниковых геодезических измерений	0.1	Закрепление отсутствует
1974	449837.33	2225563.94	Метод спутниковых геодезических измерений	0.1	Закрепление отсутствует
1975	449838.10	2225564.09	Метод спутниковых геодезических измерений	0.1	Закрепление отсутствует
1976	449838.66	2225564.00	Метод спутниковых геодезических измерений	0.1	Закрепление отсутствует
1977	449839.43	2225564.15	Метод спутниковых геодезических измерений	0.1	Закрепление отсутствует
1978	449840.07	2225564.59	Метод спутниковых геодезических измерений	0.1	Закрепление отсутствует
1979	449840.51	2225565.23	Метод спутниковых геодезических измерений	0.1	Закрепление отсутствует
1980	449840.66	2225566.00	Метод спутниковых геодезических измерений	0.1	Закрепление отсутствует

1981	449840.53	2225566.67	Метод спутниковых геодезических измерений	0.1	Закрепление отсутствует
1982	449853.08	2225579.45	Метод спутниковых геодезических измерений	0.1	Закрепление отсутствует
1983	449856.61	2225582.75	Метод спутниковых геодезических измерений	0.1	Закрепление отсутствует
1984	449857.09	2225583.45	Метод спутниковых геодезических измерений	0.1	Закрепление отсутствует
1985	449857.24	2225584.21	Метод спутниковых геодезических измерений	0.1	Закрепление отсутствует
1986	449857.09	2225584.98	Метод спутниковых геодезических измерений	0.1	Закрепление отсутствует
1987	449856.71	2225585.57	Метод спутниковых геодезических измерений	0.1	Закрепление отсутствует
1988	449861.95	2225589.39	Метод спутниковых геодезических измерений	0.1	Закрепление отсутствует
1989	449880.55	2225599.56	Метод спутниковых геодезических измерений	0.1	Закрепление отсутствует
1990	449885.09	2225601.24	Метод спутниковых геодезических измерений	0.1	Закрепление отсутствует
1991	449885.44	2225600.68	Метод спутниковых геодезических измерений	0.1	Закрепление отсутствует
1992	449886.09	2225599.94	Метод спутниковых геодезических измерений	0.1	Закрепление отсутствует
1993	449886.82	2225599.42	Метод спутниковых геодезических измерений	0.1	Закрепление отсутствует
1994	449887.59	2225599.28	Метод спутниковых геодезических измерений	0.1	Закрепление отсутствует
1995	449888.36	2225599.42	Метод спутниковых геодезических измерений	0.1	Закрепление отсутствует

1996	449889.00	2225599.86	Метод спутниковых геодезических измерений	0.1	Закрепление отсутствует
1997	449889.44	2225600.51	Метод спутниковых геодезических измерений	0.1	Закрепление отсутствует
1998	449889.59	2225601.27	Метод спутниковых геодезических измерений	0.1	Закрепление отсутствует
1999	449889.44	2225602.04	Метод спутниковых геодезических измерений	0.1	Закрепление отсутствует
2000	449889.08	2225602.61	Метод спутниковых геодезических измерений	0.1	Закрепление отсутствует
2001	449928.14	2225615.23	Метод спутниковых геодезических измерений	0.1	Закрепление отсутствует
2002	449928.51	2225614.31	Метод спутниковых геодезических измерений	0.1	Закрепление отсутствует
2003	449929.24	2225613.33	Метод спутниковых геодезических измерений	0.1	Закрепление отсутствует
2004	449929.88	2225612.90	Метод спутниковых геодезических измерений	0.1	Закрепление отсутствует
2005	449930.65	2225612.75	Метод спутниковых геодезических измерений	0.1	Закрепление отсутствует
2006	449931.42	2225612.90	Метод спутниковых геодезических измерений	0.1	Закрепление отсутствует
2007	449932.06	2225613.33	Метод спутниковых геодезических измерений	0.1	Закрепление отсутствует
2008	449932.50	2225613.98	Метод спутниковых геодезических измерений	0.1	Закрепление отсутствует
2009	449932.65	2225614.74	Метод спутниковых геодезических измерений	0.1	Закрепление отсутствует
2010	449932.50	2225615.51	Метод спутниковых геодезических измерений	0.1	Закрепление отсутствует

2011	449931.99	2225616.34	Метод спутниковых геодезических измерений	0.1	Закрепление отсутствует
2012	449940.24	2225618.41	Метод спутниковых геодезических измерений	0.1	Закрепление отсутствует
2013	449957.91	2225621.14	Метод спутниковых геодезических измерений	0.1	Закрепление отсутствует
2014	449958.07	2225620.40	Метод спутниковых геодезических измерений	0.1	Закрепление отсутствует
2015	449958.51	2225619.76	Метод спутниковых геодезических измерений	0.1	Закрепление отсутствует
2016	449959.15	2225619.32	Метод спутниковых геодезических измерений	0.1	Закрепление отсутствует
2017	449959.98	2225619.17	Метод спутниковых геодезических измерений	0.1	Закрепление отсутствует
2018	449968.18	2225619.44	Метод спутниковых геодезических измерений	0.1	Закрепление отсутствует
2019	449988.53	2225620.40	Метод спутниковых геодезических измерений	0.1	Закрепление отсутствует
2020	450017.73	2225623.28	Метод спутниковых геодезических измерений	0.1	Закрепление отсутствует
2021	450018.60	2225623.03	Метод спутниковых геодезических измерений	0.1	Закрепление отсутствует
2022	450023.38	2225618.03	Метод спутниковых геодезических измерений	0.1	Закрепление отсутствует
2023	450028.41	2225612.55	Метод спутниковых геодезических измерений	0.1	Закрепление отсутствует
2024	450022.06	2225602.23	Метод спутниковых геодезических измерений	0.1	Закрепление отсутствует
2025	450013.51	2225592.39	Метод спутниковых геодезических измерений	0.1	Закрепление отсутствует

2026	450005.01	2225585.28	Метод спутниковых геодезических измерений	0.1	Закрепление отсутствует
2027	449987.05	2225576.42	Метод спутниковых геодезических измерений	0.1	Закрепление отсутствует
2028	449985.58	2225576.04	Метод спутниковых геодезических измерений	0.1	Закрепление отсутствует
2029	449983.24	2225576.34	Метод спутниковых геодезических измерений	0.1	Закрепление отсутствует
2030	449981.13	2225579.41	Метод спутниковых геодезических измерений	0.1	Закрепление отсутствует
2031	449977.89	2225581.58	Метод спутниковых геодезических измерений	0.1	Закрепление отсутствует
2032	449974.06	2225582.34	Метод спутниковых геодезических измерений	0.1	Закрепление отсутствует
2033	449970.23	2225581.58	Метод спутниковых геодезических измерений	0.1	Закрепление отсутствует
2034	449967.27	2225579.96	Метод спутниковых геодезических измерений	0.1	Закрепление отсутствует
2035	449965.26	2225578.40	Метод спутниковых геодезических измерений	0.1	Закрепление отсутствует
2036	449963.09	2225575.16	Метод спутниковых геодезических измерений	0.1	Закрепление отсутствует
2037	449962.33	2225571.33	Метод спутниковых геодезических измерений	0.1	Закрепление отсутствует
2038	449963.09	2225567.50	Метод спутниковых геодезических измерений	0.1	Закрепление отсутствует
2039	449963.87	2225565.97	Метод спутниковых геодезических измерений	0.1	Закрепление отсутствует
2040	449965.56	2225563.73	Метод спутниковых геодезических измерений	0.1	Закрепление отсутствует

2041	449966.64	2225563.00	Метод спутниковых геодезических измерений	0.1	Закрепление отсутствует
2042	449971.62	2225553.63	Метод спутниковых геодезических измерений	0.1	Закрепление отсутствует
2043	449964.19	2225549.95	Метод спутниковых геодезических измерений	0.1	Закрепление отсутствует
2044	449929.18	2225536.19	Метод спутниковых геодезических измерений	0.1	Закрепление отсутствует
2045	449907.98	2225527.24	Метод спутниковых геодезических измерений	0.1	Закрепление отсутствует
2046	449857.06	2225508.40	Метод спутниковых геодезических измерений	0.1	Закрепление отсутствует
2047	449841.77	2225503.12	Метод спутниковых геодезических измерений	0.1	Закрепление отсутствует
2048	449841.49	2225503.15	Метод спутниковых геодезических измерений	0.1	Закрепление отсутствует
2049	449823.19	2225512.49	Метод спутниковых геодезических измерений	0.1	Закрепление отсутствует
2050	449808.56	2225521.79	Метод спутниковых геодезических измерений	0.1	Закрепление отсутствует
2051	449809.42	2225525.46	Метод спутниковых геодезических измерений	0.1	Закрепление отсутствует
2052	449811.07	2225529.84	Метод спутниковых геодезических измерений	0.1	Закрепление отсутствует
2053	449811.36	2225532.22	Метод спутниковых геодезических измерений	0.1	Закрепление отсутствует
2054	449810.94	2225534.11	Метод спутниковых геодезических измерений	0.1	Закрепление отсутствует
2055	449810.20	2225535.28	Метод спутниковых геодезических измерений	0.1	Закрепление отсутствует

2056	449802.66	2225541.80	Метод спутниковых геодезических измерений	0.1	Закрепление отсутствует
2057	449794.67	2225548.21	Метод спутниковых геодезических измерений	0.1	Закрепление отсутствует
2058	449784.16	2225558.82	Метод спутниковых геодезических измерений	0.1	Закрепление отсутствует
2059	449777.38	2225564.73	Метод спутниковых геодезических измерений	0.1	Закрепление отсутствует
2060	449760.57	2225580.43	Метод спутниковых геодезических измерений	0.1	Закрепление отсутствует
2061	449749.15	2225594.23	Метод спутниковых геодезических измерений	0.1	Закрепление отсутствует
2062	449746.60	2225598.05	Метод спутниковых геодезических измерений	0.1	Закрепление отсутствует
2063	449794.11	2225639.14	Метод спутниковых геодезических измерений	0.1	Закрепление отсутствует
2064	449804.08	2225648.26	Метод спутниковых геодезических измерений	0.1	Закрепление отсутствует
2065	449804.58	2225648.97	Метод спутниковых геодезических измерений	0.1	Закрепление отсутствует
2066	449804.73	2225649.74	Метод спутниковых геодезических измерений	0.1	Закрепление отсутствует
2067	449804.44	2225650.78	Метод спутниковых геодезических измерений	0.1	Закрепление отсутствует
2068	449788.29	2225677.33	Метод спутниковых геодезических измерений	0.1	Закрепление отсутствует
2069	449776.65	2225697.31	Метод спутниковых геодезических измерений	0.1	Закрепление отсутствует
2070	449809.51	2225718.52	Метод спутниковых геодезических измерений	0.1	Закрепление отсутствует

2071	449817.08	2225723.91	Метод спутниковых геодезических измерений	0.1	Закрепление отсутствует
2072	449836.41	2225736.93	Метод спутниковых геодезических измерений	0.1	Закрепление отсутствует
2073	449849.37	2225743.05	Метод спутниковых геодезических измерений	0.1	Закрепление отсутствует
2074	449878.39	2225764.84	Метод спутниковых геодезических измерений	0.1	Закрепление отсутствует
2075	449886.77	2225772.15	Метод спутниковых геодезических измерений	0.1	Закрепление отсутствует
2076	449901.54	2225786.45	Метод спутниковых геодезических измерений	0.1	Закрепление отсутствует
2077	449905.32	2225790.12	Метод спутниковых геодезических измерений	0.1	Закрепление отсутствует
2078	449918.33	2225804.60	Метод спутниковых геодезических измерений	0.1	Закрепление отсутствует
2079	449924.98	2225812.36	Метод спутниковых геодезических измерений	0.1	Закрепление отсутствует
2080	449953.56	2225847.63	Метод спутниковых геодезических измерений	0.1	Закрепление отсутствует
2081	449989.97	2225896.57	Метод спутниковых геодезических измерений	0.1	Закрепление отсутствует
2082	449998.46	2225909.74	Метод спутниковых геодезических измерений	0.1	Закрепление отсутствует
2083	450011.99	2225930.54	Метод спутниковых геодезических измерений	0.1	Закрепление отсутствует
2084	450015.80	2225936.57	Метод спутниковых геодезических измерений	0.1	Закрепление отсутствует
2085	450029.63	2225963.89	Метод спутниковых геодезических измерений	0.1	Закрепление отсутствует

2086	450036.53	2225979.20	Метод спутниковых геодезических измерений	0.1	Закрепление отсутствует
2087	450041.35	2225989.82	Метод спутниковых геодезических измерений	0.1	Закрепление отсутствует
2088	450055.70	2226026.84	Метод спутниковых геодезических измерений	0.1	Закрепление отсутствует
2089	450063.33	2226046.95	Метод спутниковых геодезических измерений	0.1	Закрепление отсутствует
2090	450072.17	2226064.82	Метод спутниковых геодезических измерений	0.1	Закрепление отсутствует
2091	450076.31	2226073.20	Метод спутниковых геодезических измерений	0.1	Закрепление отсутствует
2092	450078.49	2226076.80	Метод спутниковых геодезических измерений	0.1	Закрепление отсутствует
2093	450079.86	2226079.50	Метод спутниковых геодезических измерений	0.1	Закрепление отсутствует
2094	450090.96	2226098.65	Метод спутниковых геодезических измерений	0.1	Закрепление отсутствует
2095	450092.37	2226102.41	Метод спутниковых геодезических измерений	0.1	Закрепление отсутствует
2096	450093.63	2226104.43	Метод спутниковых геодезических измерений	0.1	Закрепление отсутствует
2097	450099.90	2226116.75	Метод спутниковых геодезических измерений	0.1	Закрепление отсутствует
2098	450110.20	2226140.31	Метод спутниковых геодезических измерений	0.1	Закрепление отсутствует
2099	450120.28	2226165.14	Метод спутниковых геодезических измерений	0.1	Закрепление отсутствует
2100	450125.64	2226180.56	Метод спутниковых геодезических измерений	0.1	Закрепление отсутствует

2101	450125.49	2226181.33	Метод спутниковых геодезических измерений	0.1	Закрепление отсутствует
2102	450125.05	2226181.97	Метод спутниковых геодезических измерений	0.1	Закрепление отсутствует
2103	450124.41	2226182.41	Метод спутниковых геодезических измерений	0.1	Закрепление отсутствует
2104	450123.24	2226182.84	Метод спутниковых геодезических измерений	0.1	Закрепление отсутствует
2105	450124.70	2226186.29	Метод спутниковых геодезических измерений	0.1	Закрепление отсутствует
2106	450129.11	2226201.33	Метод спутниковых геодезических измерений	0.1	Закрепление отсутствует
2107	450141.06	2226229.61	Метод спутниковых геодезических измерений	0.1	Закрепление отсутствует
2108	450161.72	2226286.18	Метод спутниковых геодезических измерений	0.1	Закрепление отсутствует
2109	450168.58	2226312.67	Метод спутниковых геодезических измерений	0.1	Закрепление отсутствует
2110	450179.88	2226341.74	Метод спутниковых геодезических измерений	0.1	Закрепление отсутствует
2111	450207.40	2226398.68	Метод спутниковых геодезических измерений	0.1	Закрепление отсутствует
2112	450215.17	2226416.57	Метод спутниковых геодезических измерений	0.1	Закрепление отсутствует
2113	450231.99	2226453.67	Метод спутниковых геодезических измерений	0.1	Закрепление отсутствует
2114	450242.09	2226472.12	Метод спутниковых геодезических измерений	0.1	Закрепление отсутствует
2115	450252.52	2226491.60	Метод спутниковых геодезических измерений	0.1	Закрепление отсутствует

2116	450260.16	2226506.28	Метод спутниковых геодезических измерений	0.1	Закрепление отсутствует
2117	450273.97	2226530.10	Метод спутниковых геодезических измерений	0.1	Закрепление отсутствует
2118	450284.02	2226551.36	Метод спутниковых геодезических измерений	0.1	Закрепление отсутствует
2119	450293.80	2226566.45	Метод спутниковых геодезических измерений	0.1	Закрепление отсутствует
2120	450294.51	2226566.03	Метод спутниковых геодезических измерений	0.1	Закрепление отсутствует
2121	450295.28	2226565.89	Метод спутниковых геодезических измерений	0.1	Закрепление отсутствует
2122	450296.05	2226566.03	Метод спутниковых геодезических измерений	0.1	Закрепление отсутствует
2123	450296.69	2226566.47	Метод спутниковых геодезических измерений	0.1	Закрепление отсутствует
2124	450297.50	2226567.71	Метод спутниковых геодезических измерений	0.1	Закрепление отсутствует
2125	450301.95	2226565.48	Метод спутниковых геодезических измерений	0.1	Закрепление отсутствует
2126	450302.84	2226565.28	Метод спутниковых геодезических измерений	0.1	Закрепление отсутствует
2127	450303.61	2226565.42	Метод спутниковых геодезических измерений	0.1	Закрепление отсутствует
2128	450304.60	2226566.32	Метод спутниковых геодезических измерений	0.1	Закрепление отсутствует
2129	450312.87	2226581.60	Метод спутниковых геодезических измерений	0.1	Закрепление отсутствует
2130	450333.31	2226569.97	Метод спутниковых геодезических измерений	0.1	Закрепление отсутствует

2131	450341.57	2226564.93	Метод спутниковых геодезических измерений	0.1	Закрепление отсутствует
2132	450342.61	2226564.64	Метод спутниковых геодезических измерений	0.1	Закрепление отсутствует
2133	450343.38	2226564.79	Метод спутниковых геодезических измерений	0.1	Закрепление отсутствует
2134	450344.02	2226565.23	Метод спутниковых геодезических измерений	0.1	Закрепление отсутствует
2135	450345.40	2226567.29	Метод спутниковых геодезических измерений	0.1	Закрепление отсутствует
2136	450349.52	2226566.36	Метод спутниковых геодезических измерений	0.1	Закрепление отсутствует
2137	450353.35	2226567.11	Метод спутниковых геодезических измерений	0.1	Закрепление отсутствует
2138	450356.59	2226569.28	Метод спутниковых геодезических измерений	0.1	Закрепление отсутствует
2139	450358.96	2226572.12	Метод спутниковых геодезических измерений	0.1	Закрепление отсутствует
2140	450360.42	2226574.58	Метод спутниковых геодезических измерений	0.1	Закрепление отсутствует
2141	450361.18	2226578.41	Метод спутниковых геодезических измерений	0.1	Закрепление отсутствует
2142	450360.42	2226582.24	Метод спутниковых геодезических измерений	0.1	Закрепление отсутствует
2143	450358.26	2226585.46	Метод спутниковых геодезических измерений	0.1	Закрепление отсутствует
2144	450376.07	2226611.80	Метод спутниковых геодезических измерений	0.1	Закрепление отсутствует
2145	450389.14	2226633.28	Метод спутниковых геодезических измерений	0.1	Закрепление отсутствует

2146	450416.07	2226680.65	Метод спутниковых геодезических измерений	0.1	Закрепление отсутствует
2147	450426.76	2226701.59	Метод спутниковых геодезических измерений	0.1	Закрепление отсутствует
2148	450483.12	2226797.18	Метод спутниковых геодезических измерений	0.1	Закрепление отсутствует
2149	450487.79	2226804.81	Метод спутниковых геодезических измерений	0.1	Закрепление отсутствует
2150	450567.46	2226939.98	Метод спутниковых геодезических измерений	0.1	Закрепление отсутствует
2151	450568.70	2226942.75	Метод спутниковых геодезических измерений	0.1	Закрепление отсутствует
2152	450579.67	2226961.44	Метод спутниковых геодезических измерений	0.1	Закрепление отсутствует
2153	450581.35	2226964.09	Метод спутниковых геодезических измерений	0.1	Закрепление отсутствует
2154	450592.18	2226985.95	Метод спутниковых геодезических измерений	0.1	Закрепление отсутствует
2155	450609.50	2227013.57	Метод спутниковых геодезических измерений	0.1	Закрепление отсутствует
2156	450622.55	2227036.70	Метод спутниковых геодезических измерений	0.1	Закрепление отсутствует
2157	450624.47	2227039.41	Метод спутниковых геодезических измерений	0.1	Закрепление отсутствует
2158	450625.93	2227041.48	Метод спутниковых геодезических измерений	0.1	Закрепление отсутствует
2159	450628.67	2227039.56	Метод спутниковых геодезических измерений	0.1	Закрепление отсутствует
2160	450629.44	2227039.41	Метод спутниковых геодезических измерений	0.1	Закрепление отсутствует

2161	450630.90	2227039.72	Метод спутниковых геодезических измерений	0.1	Закрепление отсутствует
2162	450631.54	2227040.16	Метод спутниковых геодезических измерений	0.1	Закрепление отсутствует
2163	450633.56	2227042.24	Метод спутниковых геодезических измерений	0.1	Закрепление отсутствует
2164	450634.10	2227042.96	Метод спутниковых геодезических измерений	0.1	Закрепление отсутствует
2165	450634.25	2227043.77	Метод спутниковых геодезических измерений	0.1	Закрепление отсутствует
2166	450634.10	2227044.53	Метод спутниковых геодезических измерений	0.1	Закрепление отсутствует
2167	450633.66	2227045.18	Метод спутниковых геодезических измерений	0.1	Закрепление отсутствует
2168	450633.02	2227045.61	Метод спутниковых геодезических измерений	0.1	Закрепление отсутствует
2169	450632.20	2227045.76	Метод спутниковых геодезических измерений	0.1	Закрепление отсутствует
2170	450631.43	2227045.61	Метод спутниковых геодезических измерений	0.1	Закрепление отсутствует
2171	450630.79	2227045.18	Метод спутниковых геодезических измерений	0.1	Закрепление отсутствует
2172	450629.53	2227043.82	Метод спутниковых геодезических измерений	0.1	Закрепление отсутствует
2173	450628.41	2227044.65	Метод спутниковых геодезических измерений	0.1	Закрепление отсутствует
2174	450633.77	2227050.98	Метод спутниковых геодезических измерений	0.1	Закрепление отсутствует
2175	450641.32	2227055.50	Метод спутниковых геодезических измерений	0.1	Закрепление отсутствует

2176	450647.48	2227059.42	Метод спутниковых геодезических измерений	0.1	Закрепление отсутствует
2177	450651.04	2227055.25	Метод спутниковых геодезических измерений	0.1	Закрепление отсутствует
2178	450654.21	2227050.54	Метод спутниковых геодезических измерений	0.1	Закрепление отсутствует
2179	450677.20	2227007.39	Метод спутниковых геодезических измерений	0.1	Закрепление отсутствует
2180	450685.74	2226990.95	Метод спутниковых геодезических измерений	0.1	Закрепление отсутствует
2181	450704.35	2226959.65	Метод спутниковых геодезических измерений	0.1	Закрепление отсутствует
2182	450710.71	2226950.53	Метод спутниковых геодезических измерений	0.1	Закрепление отсутствует
2183	450715.43	2226944.58	Метод спутниковых геодезических измерений	0.1	Закрепление отсутствует
2184	450731.85	2226925.86	Метод спутниковых геодезических измерений	0.1	Закрепление отсутствует
2185	450756.26	2226898.65	Метод спутниковых геодезических измерений	0.1	Закрепление отсутствует
2186	450767.64	2226887.68	Метод спутниковых геодезических измерений	0.1	Закрепление отсутствует
2187	450803.30	2226847.82	Метод спутниковых геодезических измерений	0.1	Закрепление отсутствует
2188	450862.55	2226779.35	Метод спутниковых геодезических измерений	0.1	Закрепление отсутствует
2189	450872.29	2226767.19	Метод спутниковых геодезических измерений	0.1	Закрепление отсутствует
2190	450883.73	2226755.27	Метод спутниковых геодезических измерений	0.1	Закрепление отсутствует

2191	450894.54	2226744.43	Метод спутниковых геодезических измерений	0.1	Закрепление отсутствует
2192	450910.61	2226733.55	Метод спутниковых геодезических измерений	0.1	Закрепление отсутствует
2193	450920.55	2226726.56	Метод спутниковых геодезических измерений	0.1	Закрепление отсутствует
2194	450941.95	2226713.40	Метод спутниковых геодезических измерений	0.1	Закрепление отсутствует
2195	450976.65	2226687.83	Метод спутниковых геодезических измерений	0.1	Закрепление отсутствует
2196	450992.80	2226679.59	Метод спутниковых геодезических измерений	0.1	Закрепление отсутствует
2197	451004.11	2226673.16	Метод спутниковых геодезических измерений	0.1	Закрепление отсутствует
2198	451004.96	2226671.75	Метод спутниковых геодезических измерений	0.1	Закрепление отсутствует
2199	451005.48	2226666.58	Метод спутниковых геодезических измерений	0.1	Закрепление отсутствует
2200	451004.52	2226666.51	Метод спутниковых геодезических измерений	0.1	Закрепление отсутствует
2201	451003.89	2226666.36	Метод спутниковых геодезических измерений	0.1	Закрепление отсутствует
2202	451003.25	2226665.92	Метод спутниковых геодезических измерений	0.1	Закрепление отсутствует
2203	451002.81	2226665.28	Метод спутниковых геодезических измерений	0.1	Закрепление отсутствует
2204	451002.66	2226664.51	Метод спутниковых геодезических измерений	0.1	Закрепление отсутствует
2205	451002.81	2226663.75	Метод спутниковых геодезических измерений	0.1	Закрепление отсутствует

2206	451003.25	2226663.10	Метод спутниковых геодезических измерений	0.1	Закрепление отсутствует
2207	451003.89	2226662.67	Метод спутниковых геодезических измерений	0.1	Закрепление отсутствует
2208	451004.80	2226662.52	Метод спутниковых геодезических измерений	0.1	Закрепление отсутствует
2209	451005.89	2226662.60	Метод спутниковых геодезических измерений	0.1	Закрепление отсутствует
2210	451006.34	2226658.04	Метод спутниковых геодезических измерений	0.1	Закрепление отсутствует
2211	451007.44	2226603.09	Метод спутниковых геодезических измерений	0.1	Закрепление отсутствует
2212	451008.54	2226586.07	Метод спутниковых геодезических измерений	0.1	Закрепление отсутствует
2213	451013.63	2226575.64	Метод спутниковых геодезических измерений	0.1	Закрепление отсутствует
2214	451014.92	2226573.00	Метод спутниковых геодезических измерений	0.1	Закрепление отсутствует
2215	451015.91	2226565.38	Метод спутниковых геодезических измерений	0.1	Закрепление отсутствует
2216	451015.28	2226544.38	Метод спутниковых геодезических измерений	0.1	Закрепление отсутствует
2217	451011.09	2226528.26	Метод спутниковых геодезических измерений	0.1	Закрепление отсутствует
2218	451009.87	2226482.91	Метод спутниковых геодезических измерений	0.1	Закрепление отсутствует
2219	451008.95	2226452.30	Метод спутниковых геодезических измерений	0.1	Закрепление отсутствует
2220	451008.91	2226445.28	Метод спутниковых геодезических измерений	0.1	Закрепление отсутствует

2221	451007.95	2226425.39	Метод спутниковых геодезических измерений	0.1	Закрепление отсутствует
2222	451007.58	2226416.42	Метод спутниковых геодезических измерений	0.1	Закрепление отсутствует
2223	451004.97	2226365.81	Метод спутниковых геодезических измерений	0.1	Закрепление отсутствует
2224	451003.72	2226338.48	Метод спутниковых геодезических измерений	0.1	Закрепление отсутствует
2225	451000.93	2226287.36	Метод спутниковых геодезических измерений	0.1	Закрепление отсутствует
2226	450997.16	2226244.44	Метод спутниковых геодезических измерений	0.1	Закрепление отсутствует
2227	450991.82	2226229.98	Метод спутниковых геодезических измерений	0.1	Закрепление отсутствует
2228	450986.44	2226192.47	Метод спутниковых геодезических измерений	0.1	Закрепление отсутствует
2229	450971.55	2226157.76	Метод спутниковых геодезических измерений	0.1	Закрепление отсутствует
2230	450964.33	2226145.18	Метод спутниковых геодезических измерений	0.1	Закрепление отсутствует
2231	450957.04	2226131.86	Метод спутниковых геодезических измерений	0.1	Закрепление отсутствует
2232	450949.12	2226118.55	Метод спутниковых геодезических измерений	0.1	Закрепление отсутствует
2233	450946.30	2226114.46	Метод спутниковых геодезических измерений	0.1	Закрепление отсутствует
2234	450943.02	2226110.07	Метод спутниковых геодезических измерений	0.1	Закрепление отсутствует
2235	450921.73	2226083.84	Метод спутниковых геодезических измерений	0.1	Закрепление отсутствует

2236	450908.77	2226074.69	Метод спутниковых геодезических измерений	0.1	Закрепление отсутствует
2237	450883.43	2226043.52	Метод спутниковых геодезических измерений	0.1	Закрепление отсутствует
2238	450879.07	2226037.59	Метод спутниковых геодезических измерений	0.1	Закрепление отсутствует
2239	450852.20	2226005.84	Метод спутниковых геодезических измерений	0.1	Закрепление отсутствует
2240	450831.54	2225980.61	Метод спутниковых геодезических измерений	0.1	Закрепление отсутствует
2241	450824.57	2225971.45	Метод спутниковых геодезических измерений	0.1	Закрепление отсутствует
2242	450807.80	2225946.52	Метод спутниковых геодезических измерений	0.1	Закрепление отсутствует
2243	450803.61	2225939.69	Метод спутниковых геодезических измерений	0.1	Закрепление отсутствует
2244	450803.31	2225938.64	Метод спутниковых геодезических измерений	0.1	Закрепление отсутствует
2245	450803.46	2225937.88	Метод спутниковых геодезических измерений	0.1	Закрепление отсутствует
2246	450803.90	2225937.23	Метод спутниковых геодезических измерений	0.1	Закрепление отсутствует
2247	450805.60	2225936.18	Метод спутниковых геодезических измерений	0.1	Закрепление отсутствует
2248	450817.35	2225929.84	Метод спутниковых геодезических измерений	0.1	Закрепление отсутствует
2249	450837.59	2225912.37	Метод спутниковых геодезических измерений	0.1	Закрепление отсутствует
2250	450857.29	2225895.86	Метод спутниковых геодезических измерений	0.1	Закрепление отсутствует

2251	450876.28	2225878.66	Метод спутниковых геодезических измерений	0.1	Закрепление отсутствует
2252	450880.52	2225875.63	Метод спутниковых геодезических измерений	0.1	Закрепление отсутствует
2253	450910.61	2225851.10	Метод спутниковых геодезических измерений	0.1	Закрепление отсутствует
2254	450925.46	2225837.31	Метод спутниковых геодезических измерений	0.1	Закрепление отсутствует
2255	450941.55	2225823.90	Метод спутниковых геодезических измерений	0.1	Закрепление отсутствует
2256	450966.38	2225807.39	Метод спутниковых геодезических измерений	0.1	Закрепление отсутствует
2257	450994.79	2225786.63	Метод спутниковых геодезических измерений	0.1	Закрепление отсутствует
2258	451001.12	2225780.13	Метод спутниковых геодезических измерений	0.1	Закрепление отсутствует
2259	451003.42	2225777.33	Метод спутниковых геодезических измерений	0.1	Закрепление отсутствует
2260	451013.86	2225761.48	Метод спутниковых геодезических измерений	0.1	Закрепление отсутствует
2261	451014.76	2225760.73	Метод спутниковых геодезических измерений	0.1	Закрепление отсутствует
2262	451015.53	2225760.58	Метод спутниковых геодезических измерений	0.1	Закрепление отсутствует
2263	451016.30	2225760.73	Метод спутниковых геодезических измерений	0.1	Закрепление отсутствует
2264	451016.94	2225761.17	Метод спутниковых геодезических измерений	0.1	Закрепление отсутствует
2265	451017.38	2225761.81	Метод спутниковых геодезических измерений	0.1	Закрепление отсутствует

2266	451017.53	2225762.58	Метод спутниковых геодезических измерений	0.1	Закрепление отсутствует
2267	451017.20	2225763.68	Метод спутниковых геодезических измерений	0.1	Закрепление отсутствует
2268	451006.70	2225779.61	Метод спутниковых геодезических измерений	0.1	Закрепление отсутствует
2269	451004.16	2225782.74	Метод спутниковых геодезических измерений	0.1	Закрепление отсутствует
2270	450997.54	2225789.54	Метод спутниковых геодезических измерений	0.1	Закрепление отсутствует
2271	450968.70	2225810.65	Метод спутниковых геодезических измерений	0.1	Закрепление отсутствует
2272	450944.03	2225827.05	Метод спутниковых геодезических измерений	0.1	Закрепление отсутствует
2273	450928.14	2225840.28	Метод спутниковых геодезических измерений	0.1	Закрепление отсутствует
2274	450913.28	2225854.08	Метод спутниковых геодезических измерений	0.1	Закрепление отсутствует
2275	450882.99	2225878.77	Метод спутниковых геодезических измерений	0.1	Закрепление отсутствует
2276	450878.88	2225881.71	Метод спутниковых геодезических измерений	0.1	Закрепление отсутствует
2277	450859.94	2225898.86	Метод спутниковых геодезических измерений	0.1	Закрепление отсутствует
2278	450840.20	2225915.41	Метод спутниковых геодезических измерений	0.1	Закрепление отсутствует
2279	450819.80	2225933.02	Метод спутниковых геодезических измерений	0.1	Закрепление отсутствует
2280	450808.10	2225939.37	Метод спутниковых геодезических измерений	0.1	Закрепление отсутствует

2281	450811.14	2225944.33	Метод спутниковых геодезических измерений	0.1	Закрепление отсутствует
2282	450827.79	2225969.07	Метод спутниковых геодезических измерений	0.1	Закрепление отсутствует
2283	450834.66	2225978.10	Метод спутниковых геодезических измерений	0.1	Закрепление отсутствует
2284	450855.27	2226003.27	Метод спутниковых геодезических измерений	0.1	Закрепление отсутствует
2285	450882.17	2226035.06	Метод спутниковых геодезических измерений	0.1	Закрепление отсутствует
2286	450886.56	2226041.04	Метод спутниковых геодезических измерений	0.1	Закрепление отсутствует
2287	450911.30	2226071.58	Метод спутниковых геодезических измерений	0.1	Закрепление отсутствует
2288	450924.66	2226081.10	Метод спутниковых геодезических измерений	0.1	Закрепление отсутствует
2289	450946.20	2226107.65	Метод спутниковых геодезических измерений	0.1	Закрепление отсутствует
2290	450949.56	2226112.15	Метод спутниковых геодезических измерений	0.1	Закрепление отсутствует
2291	450952.46	2226116.35	Метод спутниковых геодезических измерений	0.1	Закрепление отсутствует
2292	450960.50	2226129.85	Метод спутниковых геодезических измерений	0.1	Закрепление отсутствует
2293	450967.80	2226143.20	Метод спутниковых геодезических измерений	0.1	Закрепление отсутствует
2294	450975.07	2226155.86	Метод спутниковых геодезических измерений	0.1	Закрепление отсутствует
2295	450990.22	2226191.13	Метод спутниковых геодезических измерений	0.1	Закрепление отсутствует

2296	450995.65	2226228.80	Метод спутниковых геодезических измерений	0.1	Закрепление отсутствует
2297	451001.12	2226243.82	Метод спутниковых геодезических измерений	0.1	Закрепление отсутствует
2298	451004.91	2226287.04	Метод спутниковых геодезических измерений	0.1	Закрепление отсутствует
2299	451007.72	2226338.27	Метод спутниковых геодезических измерений	0.1	Закрепление отсутствует
2300	451008.97	2226365.61	Метод спутниковых геодезических измерений	0.1	Закрепление отсутствует
2301	451011.58	2226416.23	Метод спутниковых геодезических измерений	0.1	Закрепление отсутствует
2302	451011.95	2226425.20	Метод спутниковых геодезических измерений	0.1	Закрепление отсутствует
2303	451012.91	2226445.12	Метод спутниковых геодезических измерений	0.1	Закрепление отсутствует
2304	451012.95	2226452.21	Метод спутниковых геодезических измерений	0.1	Закрепление отсутствует
2305	451013.87	2226482.79	Метод спутниковых геодезических измерений	0.1	Закрепление отсутствует
2306	451015.02	2226527.48	Метод спутниковых геодезических измерений	0.1	Закрепление отсутствует
2307	451019.21	2226543.59	Метод спутниковых геодезических измерений	0.1	Закрепление отсутствует
2308	451019.91	2226565.42	Метод спутниковых геодезических измерений	0.1	Закрепление отсутствует
2309	451018.84	2226573.84	Метод спутниковых геодезических измерений	0.1	Закрепление отсутствует
2310	451017.23	2226577.39	Метод спутниковых геодезических измерений	0.1	Закрепление отсутствует

2311	451012.31	2226587.46	Метод спутниковых геодезических измерений	0.1	Закрепление отсутствует
2312	451011.44	2226603.21	Метод спутниковых геодезических измерений	0.1	Закрепление отсутствует
2313	451010.34	2226658.20	Метод спутниковых геодезических измерений	0.1	Закрепление отсутствует
2314	451009.67	2226664.94	Метод спутниковых геодезических измерений	0.1	Закрепление отсутствует
2315	451008.71	2226673.18	Метод спутниковых геодезических измерений	0.1	Закрепление отсутствует
2316	451007.18	2226676.06	Метод спутниковых геодезических измерений	0.1	Закрепление отсутствует
2317	451005.95	2226676.72	Метод спутниковых геодезических измерений	0.1	Закрепление отсутствует
2318	450994.74	2226683.09	Метод спутниковых геодезических измерений	0.1	Закрепление отсутствует
2319	450978.90	2226691.15	Метод спутниковых геодезических измерений	0.1	Закрепление отсутствует
2320	450944.26	2226716.67	Метод спутниковых геодезических измерений	0.1	Закрепление отсутствует
2321	450922.80	2226729.86	Метод спутниковых геодезических измерений	0.1	Закрепление отсутствует
2322	450912.89	2226736.84	Метод спутниковых геодезических измерений	0.1	Закрепление отсутствует
2323	450897.24	2226747.39	Метод спутниковых геодезических измерений	0.1	Закрепление отсутствует
2324	450886.60	2226758.06	Метод спутниковых геодезических измерений	0.1	Закрепление отсутствует
2325	450875.35	2226769.77	Метод спутниковых геодезических измерений	0.1	Закрепление отсутствует

2326	450865.60	2226781.94	Метод спутниковых геодезических измерений	0.1	Закрепление отсутствует
2327	450806.31	2226850.45	Метод спутниковых геодезических измерений	0.1	Закрепление отсутствует
2328	450770.57	2226890.40	Метод спутниковых геодезических измерений	0.1	Закрепление отсутствует
2329	450759.19	2226901.37	Метод спутниковых геодезических измерений	0.1	Закрепление отсутствует
2330	450734.85	2226928.51	Метод спутниковых геодезических измерений	0.1	Закрепление отсутствует
2331	450718.54	2226947.10	Метод спутниковых геодезических измерений	0.1	Закрепление отсутствует
2332	450713.95	2226952.88	Метод спутниковых геодезических измерений	0.1	Закрепление отсутствует
2333	450707.75	2226961.76	Метод спутниковых геодезических измерений	0.1	Закрепление отсутствует
2334	450689.26	2226992.84	Метод спутниковых геодезических измерений	0.1	Закрепление отсутствует
2335	450680.74	2227009.24	Метод спутниковых геодезических измерений	0.1	Закрепление отсутствует
2336	450657.69	2227052.51	Метод спутниковых геодезических измерений	0.1	Закрепление отсутствует
2337	450654.16	2227057.76	Метод спутниковых геодезических измерений	0.1	Закрепление отсутствует
2338	450649.37	2227063.38	Метод спутниковых геодезических измерений	0.1	Закрепление отсутствует
2339	450646.50	2227067.24	Метод спутниковых геодезических измерений	0.1	Закрепление отсутствует
2340	450645.66	2227067.90	Метод спутниковых геодезических измерений	0.1	Закрепление отсутствует

2341	450644.89	2227068.05	Метод спутниковых геодезических измерений	0.1	Закрепление отсутствует
2342	450644.12	2227067.90	Метод спутниковых геодезических измерений	0.1	Закрепление отсутствует
2343	450643.48	2227067.47	Метод спутниковых геодезических измерений	0.1	Закрепление отсутствует
2344	450643.04	2227066.82	Метод спутниковых геодезических измерений	0.1	Закрепление отсутствует
2345	450642.89	2227066.06	Метод спутниковых геодезических измерений	0.1	Закрепление отсутствует
2346	450643.04	2227065.29	Метод спутниковых геодезических измерений	0.1	Закрепление отсутствует
2347	450645.00	2227062.55	Метод спутниковых геодезических измерений	0.1	Закрепление отсутствует
2348	450639.25	2227058.92	Метод спутниковых геодезических измерений	0.1	Закрепление отсутствует
2349	450631.43	2227054.23	Метод спутниковых геодезических измерений	0.1	Закрепление отсутствует
2350	450623.89	2227045.51	Метод спутниковых геодезических измерений	0.1	Закрепление отсутствует
2351	450621.21	2227041.73	Метод спутниковых геодезических измерений	0.1	Закрепление отсутствует
2352	450619.23	2227038.92	Метод спутниковых геодезических измерений	0.1	Закрепление отсутствует
2353	450606.09	2227015.65	Метод спутниковых геодезических измерений	0.1	Закрепление отсутствует
2354	450588.74	2226987.99	Метод спутниковых геодезических измерений	0.1	Закрепление отсутствует
2355	450577.82	2226965.98	Метод спутниковых геодезических измерений	0.1	Закрепление отсутствует

2356	450576.27	2226963.56	Метод спутниковых геодезических измерений	0.1	Закрепление отсутствует
2357	450565.20	2226944.68	Метод спутниковых геодезических измерений	0.1	Закрепление отсутствует
2358	450563.96	2226941.91	Метод спутниковых геодезических измерений	0.1	Закрепление отсутствует
2359	450484.33	2226806.81	Метод спутниковых геодезических измерений	0.1	Закрепление отсутствует
2360	450479.74	2226799.32	Метод спутниковых геодезических измерений	0.1	Закрепление отсутствует
2361	450423.29	2226703.57	Метод спутниковых геодезических измерений	0.1	Закрепление отсутствует
2362	450412.56	2226682.59	Метод спутниковых геодезических измерений	0.1	Закрепление отсутствует
2363	450385.71	2226635.34	Метод спутниковых геодезических измерений	0.1	Закрепление отсутствует
2364	450372.73	2226614.00	Метод спутниковых геодезических измерений	0.1	Закрепление отсутствует
2365	450355.01	2226587.81	Метод спутниковых геодезических измерений	0.1	Закрепление отсутствует
2366	450350.40	2226589.02	Метод спутниковых геодезических измерений	0.1	Закрепление отсутствует
2367	450346.57	2226588.27	Метод спутниковых геодезических измерений	0.1	Закрепление отсутствует
2368	450343.33	2226586.10	Метод спутниковых геодезических измерений	0.1	Закрепление отсутствует
2369	450340.98	2226583.28	Метод спутниковых геодезических измерений	0.1	Закрепление отсутствует
2370	450339.50	2226580.81	Метод спутниковых геодезических измерений	0.1	Закрепление отсутствует

2371	450338.74	2226576.98	Метод спутниковых геодезических измерений	0.1	Закрепление отсутствует
2372	450339.50	2226573.15	Метод спутниковых геодезических измерений	0.1	Закрепление отсутствует
2373	450342.09	2226569.54	Метод спутниковых геодезических измерений	0.1	Закрепление отсутствует
1	450341.98	2226569.37	Метод спутниковых геодезических измерений	0.1	Закрепление отсутствует
2374	449742.98	2226222.13	Метод спутниковых геодезических измерений	0.1	Закрепление отсутствует
2375	449749.21	2226220.82	Метод спутниковых геодезических измерений	0.1	Закрепление отсутствует
2376	449750.64	2226220.27	Метод спутниковых геодезических измерений	0.1	Закрепление отсутствует
2377	449768.03	2226209.41	Метод спутниковых геодезических измерений	0.1	Закрепление отсутствует
2378	449771.85	2226206.97	Метод спутниковых геодезических измерений	0.1	Закрепление отсутствует
2379	449782.21	2226199.84	Метод спутниковых геодезических измерений	0.1	Закрепление отсутствует
2380	449797.77	2226189.83	Метод спутниковых геодезических измерений	0.1	Закрепление отсутствует
2381	449798.93	2226188.79	Метод спутниковых геодезических измерений	0.1	Закрепление отсутствует
2382	449819.95	2226175.79	Метод спутниковых геодезических измерений	0.1	Закрепление отсутствует
2383	449813.13	2226164.17	Метод спутниковых геодезических измерений	0.1	Закрепление отсутствует
2384	449810.38	2226159.74	Метод спутниковых геодезических измерений	0.1	Закрепление отсутствует

2385	449800.07	2226142.50	Метод спутниковых геодезических измерений	0.1	Закрепление отсутствует
2386	449793.99	2226134.90	Метод спутниковых геодезических измерений	0.1	Закрепление отсутствует
2387	449782.06	2226121.07	Метод спутниковых геодезических измерений	0.1	Закрепление отсутствует
2388	449780.02	2226118.34	Метод спутниковых геодезических измерений	0.1	Закрепление отсутствует
2389	449767.08	2226101.43	Метод спутниковых геодезических измерений	0.1	Закрепление отсутствует
2390	449761.14	2226092.48	Метод спутниковых геодезических измерений	0.1	Закрепление отсутствует
2391	449738.88	2226058.61	Метод спутниковых геодезических измерений	0.1	Закрепление отсутствует
2392	449693.92	2225992.87	Метод спутниковых геодезических измерений	0.1	Закрепление отсутствует
2393	449687.79	2225982.87	Метод спутниковых геодезических измерений	0.1	Закрепление отсутствует
2394	449684.31	2225976.09	Метод спутниковых геодезических измерений	0.1	Закрепление отсутствует
2395	449680.37	2225969.17	Метод спутниковых геодезических измерений	0.1	Закрепление отсутствует
2396	449668.78	2225950.19	Метод спутниковых геодезических измерений	0.1	Закрепление отсутствует
2397	449658.03	2225930.30	Метод спутниковых геодезических измерений	0.1	Закрепление отсутствует
2398	449650.94	2225917.91	Метод спутниковых геодезических измерений	0.1	Закрепление отсутствует
2399	449637.17	2225891.76	Метод спутниковых геодезических измерений	0.1	Закрепление отсутствует

2400	449629.43	2225876.48	Метод спутниковых геодезических измерений	0.1	Закрепление отсутствует
2401	449629.21	2225875.57	Метод спутниковых геодезических измерений	0.1	Закрепление отсутствует
2402	449629.36	2225874.80	Метод спутниковых геодезических измерений	0.1	Закрепление отсутствует
2403	449629.78	2225874.17	Метод спутниковых геодезических измерений	0.1	Закрепление отсутствует
2404	449632.48	2225871.42	Метод спутниковых геодезических измерений	0.1	Закрепление отсутствует
2405	449626.06	2225856.98	Метод спутниковых геодезических измерений	0.1	Закрепление отсутствует
2406	449622.63	2225858.33	Метод спутниковых геодезических измерений	0.1	Закрепление отсутствует
2407	449621.90	2225858.46	Метод спутниковых геодезических измерений	0.1	Закрепление отсутствует
2408	449621.13	2225858.31	Метод спутниковых геодезических измерений	0.1	Закрепление отсутствует
2409	449620.49	2225857.87	Метод спутниковых геодезических измерений	0.1	Закрепление отсутствует
2410	449620.00	2225857.10	Метод спутниковых геодезических измерений	0.1	Закрепление отсутствует
2411	449610.31	2225827.94	Метод спутниковых геодезических измерений	0.1	Закрепление отсутствует
2412	449607.14	2225809.48	Метод спутниковых геодезических измерений	0.1	Закрепление отсутствует
2413	449605.74	2225792.09	Метод спутниковых геодезических измерений	0.1	Закрепление отсутствует
2414	449605.64	2225774.46	Метод спутниковых геодезических измерений	0.1	Закрепление отсутствует

2415	449605.82	2225770.22	Метод спутниковых геодезических измерений	0.1	Закрепление отсутствует
2416	449575.98	2225770.62	Метод спутниковых геодезических измерений	0.1	Закрепление отсутствует
2417	449573.02	2225772.49	Метод спутниковых геодезических измерений	0.1	Закрепление отсутствует
2418	449572.24	2225772.64	Метод спутниковых геодезических измерений	0.1	Закрепление отсутствует
2419	449571.47	2225772.49	Метод спутниковых геодезических измерений	0.1	Закрепление отсутствует
2420	449570.83	2225772.06	Метод спутниковых геодезических измерений	0.1	Закрепление отсутствует
2421	449570.39	2225771.41	Метод спутниковых геодезических измерений	0.1	Закрепление отсутствует
2422	449570.24	2225770.65	Метод спутниковых геодезических измерений	0.1	Закрепление отсутствует
2423	449570.39	2225769.88	Метод спутниковых геодезических измерений	0.1	Закрепление отсутствует
2424	449571.16	2225768.96	Метод спутниковых геодезических измерений	0.1	Закрепление отсутствует
2425	449574.30	2225766.95	Метод спутниковых геодезических измерений	0.1	Закрепление отсутствует
2426	449575.35	2225766.64	Метод спутниковых геодезических измерений	0.1	Закрепление отсутствует
2427	449607.88	2225766.19	Метод спутниковых геодезических измерений	0.1	Закрепление отсутствует
2428	449608.68	2225766.34	Метод спутниковых геодезических измерений	0.1	Закрепление отсутствует
2429	449609.32	2225766.78	Метод спутниковых геодезических измерений	0.1	Закрепление отсутствует

2430	449609.76	2225767.42	Метод спутниковых геодезических измерений	0.1	Закрепление отсутствует
2431	449609.91	2225768.27	Метод спутниковых геодезических измерений	0.1	Закрепление отсутствует
2432	449609.64	2225774.57	Метод спутниковых геодезических измерений	0.1	Закрепление отсутствует
2433	449609.74	2225792.00	Метод спутниковых геодезических измерений	0.1	Закрепление отсутствует
2434	449611.12	2225809.07	Метод спутниковых геодезических измерений	0.1	Закрепление отсутствует
2435	449614.22	2225827.11	Метод спутниковых геодезических измерений	0.1	Закрепление отсутствует
2436	449623.13	2225853.83	Метод спутниковых геодезических измерений	0.1	Закрепление отсутствует
2437	449627.11	2225852.43	Метод спутниковых геодезических измерений	0.1	Закрепление отсутствует
2438	449627.88	2225852.58	Метод спутниковых геодезических измерений	0.1	Закрепление отсутствует
2439	449628.52	2225853.02	Метод спутниковых геодезических измерений	0.1	Закрепление отсутствует
2440	449628.94	2225853.61	Метод спутниковых геодезических измерений	0.1	Закрепление отсутствует
2441	449636.71	2225871.08	Метод спутниковых геодезических измерений	0.1	Закрепление отсутствует
2442	449636.86	2225871.85	Метод спутниковых геодезических измерений	0.1	Закрепление отсутствует
2443	449636.71	2225872.62	Метод спутниковых геодезических измерений	0.1	Закрепление отсутствует
2444	449636.29	2225873.25	Метод спутниковых геодезических измерений	0.1	Закрепление отсутствует

2445	449633.64	2225875.95	Метод спутниковых геодезических измерений	0.1	Закрепление отсутствует
2446	449639.73	2225887.96	Метод спутниковых геодезических измерений	0.1	Закрепление отсутствует
2447	449641.08	2225887.10	Метод спутниковых геодезических измерений	0.1	Закрепление отсутствует
2448	449642.31	2225886.29	Метод спутниковых геодезических измерений	0.1	Закрепление отсутствует
2449	449643.08	2225886.14	Метод спутниковых геодезических измерений	0.1	Закрепление отсутствует
2450	449643.85	2225886.29	Метод спутниковых геодезических измерений	0.1	Закрепление отсутствует
2451	449644.49	2225886.72	Метод спутниковых геодезических измерений	0.1	Закрепление отсутствует
2452	449644.93	2225887.37	Метод спутниковых геодезических измерений	0.1	Закрепление отсутствует
2453	449645.08	2225888.13	Метод спутниковых геодезических измерений	0.1	Закрепление отсутствует
2454	449644.93	2225888.90	Метод спутниковых геодезических измерений	0.1	Закрепление отсутствует
2455	449644.49	2225889.54	Метод спутниковых геодезических измерений	0.1	Закрепление отсутствует
2456	449643.36	2225890.38	Метод спутниковых геодезических измерений	0.1	Закрепление отсутствует
2457	449641.57	2225891.53	Метод спутниковых геодезических измерений	0.1	Закрепление отсутствует
2458	449653.53	2225914.23	Метод спутниковых геодезических измерений	0.1	Закрепление отсутствует
2459	449657.36	2225912.26	Метод спутниковых геодезических измерений	0.1	Закрепление отсутствует

2460	449658.13	2225912.11	Метод спутниковых геодезических измерений	0.1	Закрепление отсутствует
2461	449658.90	2225912.26	Метод спутниковых геодезических измерений	0.1	Закрепление отсутствует
2462	449659.54	2225912.70	Метод спутниковых геодезических измерений	0.1	Закрепление отсутствует
2463	449659.98	2225913.34	Метод спутниковых геодезических измерений	0.1	Закрепление отсутствует
2464	449660.13	2225914.11	Метод спутниковых геодезических измерений	0.1	Закрепление отсутствует
2465	449659.98	2225914.88	Метод спутниковых геодезических измерений	0.1	Закрепление отсутствует
2466	449659.54	2225915.52	Метод спутниковых геодезических измерений	0.1	Закрепление отсутствует
2467	449659.05	2225915.88	Метод спутниковых геодезических измерений	0.1	Закрепление отсутствует
2468	449655.45	2225917.74	Метод спутниковых геодезических измерений	0.1	Закрепление отсутствует
2469	449661.52	2225928.34	Метод спутниковых геодезических измерений	0.1	Закрепление отсутствует
2470	449672.27	2225948.25	Метод спутниковых геодезических измерений	0.1	Закрепление отсутствует
2471	449683.83	2225967.17	Метод спутниковых геодезических измерений	0.1	Закрепление отсутствует
2472	449687.85	2225974.21	Метод спутниковых геодезических измерений	0.1	Закрепление отсутствует
2473	449690.39	2225979.17	Метод спутниковых геодезических измерений	0.1	Закрепление отсутствует
2474	449692.98	2225977.69	Метод спутниковых геодезических измерений	0.1	Закрепление отсутствует

2475	449694.26	2225976.91	Метод спутниковых геодезических измерений	0.1	Закрепление отсутствует
2476	449695.03	2225976.76	Метод спутниковых геодезических измерений	0.1	Закрепление отсутствует
2477	449695.80	2225976.91	Метод спутниковых геодезических измерений	0.1	Закрепление отсутствует
2478	449696.44	2225977.35	Метод спутниковых геодезических измерений	0.1	Закрепление отсутствует
2479	449696.88	2225977.99	Метод спутниковых геодезических измерений	0.1	Закрепление отсутствует
2480	449697.03	2225978.76	Метод спутниковых геодезических измерений	0.1	Закрепление отсутствует
2481	449696.88	2225979.53	Метод спутниковых геодезических измерений	0.1	Закрепление отсутствует
2482	449696.44	2225980.17	Метод спутниковых геодезических измерений	0.1	Закрепление отсутствует
2483	449695.01	2225981.14	Метод спутниковых геодезических измерений	0.1	Закрепление отсутствует
2484	449692.35	2225982.66	Метод спутниковых геодезических измерений	0.1	Закрепление отсутствует
2485	449697.30	2225990.73	Метод спутниковых геодезических измерений	0.1	Закрепление отсутствует
2486	449742.21	2226056.40	Метод спутниковых геодезических измерений	0.1	Закрепление отсутствует
2487	449763.27	2226088.44	Метод спутниковых геодезических измерений	0.1	Закрепление отсутствует
2488	449767.28	2226086.07	Метод спутниковых геодезических измерений	0.1	Закрепление отсутствует
2489	449768.05	2226085.92	Метод спутниковых геодезических измерений	0.1	Закрепление отсутствует

2490	449768.82	2226086.07	Метод спутниковых геодезических измерений	0.1	Закрепление отсутствует
2491	449769.46	2226086.50	Метод спутниковых геодезических измерений	0.1	Закрепление отсутствует
2492	449769.90	2226087.15	Метод спутниковых геодезических измерений	0.1	Закрепление отсутствует
2493	449770.05	2226087.91	Метод спутниковых геодезических измерений	0.1	Закрепление отсутствует
2494	449769.90	2226088.68	Метод спутниковых геодезических измерений	0.1	Закрепление отсутствует
2495	449769.46	2226089.32	Метод спутниковых геодезических измерений	0.1	Закрепление отсутствует
2496	449765.47	2226091.78	Метод спутниковых геодезических измерений	0.1	Закрепление отсутствует
2497	449770.38	2226099.16	Метод спутниковых геодезических измерений	0.1	Закрепление отсутствует
2498	449782.10	2226114.48	Метод спутниковых геодезических измерений	0.1	Закрепление отсутствует
2499	449784.28	2226113.12	Метод спутниковых геодезических измерений	0.1	Закрепление отсутствует
2500	449785.33	2226111.57	Метод спутниковых геодезических измерений	0.1	Закрепление отсутствует
2501	449785.97	2226111.14	Метод спутниковых геодезических измерений	0.1	Закрепление отсутствует
2502	449786.74	2226110.99	Метод спутниковых геодезических измерений	0.1	Закрепление отсутствует
2503	449787.51	2226111.14	Метод спутниковых геодезических измерений	0.1	Закрепление отсутствует
2504	449788.15	2226111.57	Метод спутниковых геодезических измерений	0.1	Закрепление отсутствует

2505	449788.59	2226112.22	Метод спутниковых геодезических измерений	0.1	Закрепление отсутствует
2506	449788.74	2226112.98	Метод спутниковых геодезических измерений	0.1	Закрепление отсутствует
2507	449788.59	2226113.75	Метод спутниковых геодезических измерений	0.1	Закрепление отсутствует
2508	449787.41	2226115.66	Метод спутниковых геодезических измерений	0.1	Закрепление отсутствует
2509	449786.78	2226116.28	Метод спутниковых геодезических измерений	0.1	Закрепление отсутствует
2510	449784.52	2226117.69	Метод спутниковых геодезических измерений	0.1	Закрепление отсутствует
2511	449785.22	2226118.62	Метод спутниковых геодезических измерений	0.1	Закрепление отсутствует
2512	449797.04	2226132.32	Метод спутниковых геодезических измерений	0.1	Закрепление отсутствует
2513	449801.64	2226138.04	Метод спутниковых геодезических измерений	0.1	Закрепление отсутствует
2514	449802.74	2226136.57	Метод спутниковых геодезических измерений	0.1	Закрепление отсутствует
2515	449803.68	2226135.77	Метод спутниковых геодезических измерений	0.1	Закрепление отсутствует
2516	449804.19	2226135.45	Метод спутниковых геодезических измерений	0.1	Закрепление отсутствует
2517	449804.96	2226135.31	Метод спутниковых геодезических измерений	0.1	Закрепление отсутствует
2518	449805.73	2226135.45	Метод спутниковых геодезических измерений	0.1	Закрепление отсутствует
2519	449806.37	2226135.89	Метод спутниковых геодезических измерений	0.1	Закрепление отсутствует

2520	449806.81	2226136.54	Метод спутниковых геодезических измерений	0.1	Закрепление отсутствует
2521	449806.97	2226137.30	Метод спутниковых геодезических измерений	0.1	Закрепление отсутствует
2522	449806.81	2226138.07	Метод спутниковых геодезических измерений	0.1	Закрепление отсутствует
2523	449806.24	2226138.84	Метод спутниковых геодезических измерений	0.1	Закрепление отсутствует
2524	449805.63	2226139.36	Метод спутниковых геодезических измерений	0.1	Закрепление отсутствует
2525	449804.11	2226141.45	Метод спутниковых геодезических измерений	0.1	Закрепление отсутствует
2526	449813.81	2226157.68	Метод спутниковых геодезических измерений	0.1	Закрепление отсутствует
2527	449816.56	2226162.12	Метод спутниковых геодезических измерений	0.1	Закрепление отсутствует
2528	449823.31	2226173.61	Метод спутниковых геодезических измерений	0.1	Закрепление отсутствует
2529	449836.37	2226165.67	Метод спутниковых геодезических измерений	0.1	Закрепление отсутствует
2530	449851.89	2226158.46	Метод спутниковых геодезических измерений	0.1	Закрепление отсутствует
2531	449873.97	2226146.10	Метод спутниковых геодезических измерений	0.1	Закрепление отсутствует
2532	449897.76	2226133.33	Метод спутниковых геодезических измерений	0.1	Закрепление отсутствует
2533	449892.99	2226125.50	Метод спутниковых геодезических измерений	0.1	Закрепление отсутствует
2534	449874.74	2226102.30	Метод спутниковых геодезических измерений	0.1	Закрепление отсутствует

2535	449874.03	2226102.59	Метод спутниковых геодезических измерений	0.1	Закрепление отсутствует
2536	449873.63	2226103.07	Метод спутниковых геодезических измерений	0.1	Закрепление отсутствует
2537	449872.85	2226103.75	Метод спутниковых геодезических измерений	0.1	Закрепление отсутствует
2538	449872.30	2226104.10	Метод спутниковых геодезических измерений	0.1	Закрепление отсутствует
2539	449871.53	2226104.25	Метод спутниковых геодезических измерений	0.1	Закрепление отсутствует
2540	449870.76	2226104.10	Метод спутниковых геодезических измерений	0.1	Закрепление отсутствует
2541	449870.12	2226103.66	Метод спутниковых геодезических измерений	0.1	Закрепление отсутствует
2542	449869.68	2226103.02	Метод спутниковых геодезических измерений	0.1	Закрепление отсутствует
2543	449869.53	2226102.25	Метод спутниковых геодезических измерений	0.1	Закрепление отсутствует
2544	449869.68	2226101.48	Метод спутниковых геодезических измерений	0.1	Закрепление отсутствует
2545	449870.21	2226100.75	Метод спутниковых геодезических измерений	0.1	Закрепление отсутствует
2546	449870.78	2226100.25	Метод спутниковых геодезических измерений	0.1	Закрепление отсутствует
2547	449871.28	2226099.56	Метод спутниковых геодезических измерений	0.1	Закрепление отсутствует
2548	449872.12	2226099.04	Метод спутниковых геодезических измерений	0.1	Закрепление отсутствует
2549	449853.32	2226075.91	Метод спутниковых геодезических измерений	0.1	Закрепление отсутствует

2550	449847.37	2226068.10	Метод спутниковых геодезических измерений	0.1	Закрепление отсутствует
2551	449846.35	2226068.94	Метод спутниковых геодезических измерений	0.1	Закрепление отсутствует
2552	449845.85	2226069.25	Метод спутниковых геодезических измерений	0.1	Закрепление отсутствует
2553	449845.08	2226069.39	Метод спутниковых геодезических измерений	0.1	Закрепление отсутствует
2554	449844.31	2226069.25	Метод спутниковых геодезических измерений	0.1	Закрепление отсутствует
2555	449843.67	2226068.81	Метод спутниковых геодезических измерений	0.1	Закрепление отсутствует
2556	449843.23	2226068.17	Метод спутниковых геодезических измерений	0.1	Закрепление отсутствует
2557	449843.08	2226067.40	Метод спутниковых геодезических измерений	0.1	Закрепление отсутствует
2558	449843.23	2226066.63	Метод спутниковых геодезических измерений	0.1	Закрепление отсутствует
2559	449843.81	2226065.86	Метод спутниковых геодезических измерений	0.1	Закрепление отсутствует
2560	449844.93	2226064.93	Метод спутниковых геодезических измерений	0.1	Закрепление отсутствует
2561	449832.19	2226048.50	Метод спутниковых геодезических измерений	0.1	Закрепление отсутствует
2562	449813.37	2226023.03	Метод спутниковых геодезических измерений	0.1	Закрепление отсутствует
2563	449812.24	2226023.57	Метод спутниковых геодезических измерений	0.1	Закрепление отсутствует
2564	449811.47	2226023.72	Метод спутниковых геодезических измерений	0.1	Закрепление отсутствует

2565	449810.70	2226023.57	Метод спутниковых геодезических измерений	0.1	Закрепление отсутствует
2566	449810.06	2226023.13	Метод спутниковых геодезических измерений	0.1	Закрепление отсутствует
2567	449809.62	2226022.49	Метод спутниковых геодезических измерений	0.1	Закрепление отсутствует
2568	449809.47	2226021.72	Метод спутниковых геодезических измерений	0.1	Закрепление отсутствует
2569	449809.62	2226020.95	Метод спутниковых геодезических измерений	0.1	Закрепление отсутствует
2570	449810.06	2226020.31	Метод спутниковых геодезических измерений	0.1	Закрепление отсутствует
2571	449810.94	2226019.76	Метод спутниковых геодезических измерений	0.1	Закрепление отсутствует
2572	449789.96	2225991.71	Метод спутниковых геодезических измерений	0.1	Закрепление отсутствует
2573	449785.71	2225986.84	Метод спутниковых геодезических измерений	0.1	Закрепление отсутствует
2574	449785.36	2225986.29	Метод спутниковых геодезических измерений	0.1	Закрепление отсутствует
2575	449785.21	2225985.52	Метод спутниковых геодезических измерений	0.1	Закрепление отсутствует
2576	449785.36	2225984.76	Метод спутниковых геодезических измерений	0.1	Закрепление отсутствует
2577	449785.80	2225984.11	Метод спутниковых геодезических измерений	0.1	Закрепление отсутствует
2578	449786.44	2225983.68	Метод спутниковых геодезических измерений	0.1	Закрепление отсутствует
2579	449787.21	2225983.53	Метод спутниковых геодезических измерений	0.1	Закрепление отсутствует

2580	449787.98	2225983.68	Метод спутниковых геодезических измерений	0.1	Закрепление отсутствует
2581	449788.71	2225984.20	Метод спутниковых геодезических измерений	0.1	Закрепление отсутствует
2582	449791.85	2225987.79	Метод спутниковых геодезических измерений	0.1	Закрепление отсутствует
2583	449794.03	2225986.33	Метод спутниковых геодезических измерений	0.1	Закрепление отсутствует
2584	449794.80	2225986.18	Метод спутниковых геодезических измерений	0.1	Закрепление отсутствует
2585	449795.57	2225986.33	Метод спутниковых геодезических измерений	0.1	Закрепление отсутствует
2586	449796.21	2225986.77	Метод спутниковых геодезических измерений	0.1	Закрепление отсутствует
2587	449796.65	2225987.41	Метод спутниковых геодезических измерений	0.1	Закрепление отсутствует
2588	449796.80	2225988.18	Метод спутниковых геодезических измерений	0.1	Закрепление отсутствует
2589	449796.65	2225988.95	Метод спутниковых геодезических измерений	0.1	Закрепление отсутствует
2590	449796.21	2225989.59	Метод спутниковых геодезических измерений	0.1	Закрепление отсутствует
2591	449794.36	2225990.91	Метод спутниковых геодезических измерений	0.1	Закрепление отсутствует
2592	449815.43	2226019.09	Метод спутниковых геодезических измерений	0.1	Закрепление отсутствует
2593	449834.33	2226044.66	Метод спутниковых геодезических измерений	0.1	Закрепление отсутствует
2594	449835.44	2226044.01	Метод спутниковых геодезических измерений	0.1	Закрепление отсутствует

2595	449836.21	2226043.86	Метод спутниковых геодезических измерений	0.1	Закрепление отсутствует
2596	449836.98	2226044.01	Метод спутниковых геодезических измерений	0.1	Закрепление отсутствует
2597	449837.62	2226044.45	Метод спутниковых геодезических измерений	0.1	Закрепление отсутствует
2598	449838.06	2226045.09	Метод спутниковых геодезических измерений	0.1	Закрепление отсутствует
2599	449838.21	2226045.86	Метод спутниковых геодезических измерений	0.1	Закрепление отсутствует
2600	449838.06	2226046.63	Метод спутниковых геодезических измерений	0.1	Закрепление отсутствует
2601	449837.62	2226047.27	Метод спутниковых геодезических измерений	0.1	Закрепление отсутствует
2602	449836.76	2226047.86	Метод спутниковых геодезических измерений	0.1	Закрепление отсутствует
2603	449849.28	2226064.01	Метод спутниковых геодезических измерений	0.1	Закрепление отсутствует
2604	449856.49	2226073.46	Метод спутниковых геодезических измерений	0.1	Закрепление отсутствует
2605	449876.46	2226098.04	Метод спутниковых геодезических измерений	0.1	Закрепление отсутствует
2606	449876.82	2226097.85	Метод спутниковых геодезических измерений	0.1	Закрепление отсутствует
2607	449877.59	2226097.70	Метод спутниковых геодезических измерений	0.1	Закрепление отсутствует
2608	449878.36	2226097.85	Метод спутниковых геодезических измерений	0.1	Закрепление отсутствует
2609	449879.00	2226098.28	Метод спутниковых геодезических измерений	0.1	Закрепление отсутствует

2610	449879.44	2226098.93	Метод спутниковых геодезических измерений	0.1	Закрепление отсутствует
2611	449879.59	2226099.69	Метод спутниковых геодезических измерений	0.1	Закрепление отсутствует
2612	449879.44	2226100.46	Метод спутниковых геодезических измерений	0.1	Закрепление отсутствует
2613	449878.94	2226101.16	Метод спутниковых геодезических измерений	0.1	Закрепление отсутствует
2614	449896.21	2226123.11	Метод спутниковых геодезических измерений	0.1	Закрепление отсутствует
2615	449902.27	2226133.02	Метод спутниковых геодезических измерений	0.1	Закрепление отсутствует
2616	449905.10	2226137.48	Метод спутниковых геодезических измерений	0.1	Закрепление отсутствует
2617	449909.72	2226143.98	Метод спутниковых геодезических измерений	0.1	Закрепление отсутствует
2618	449923.70	2226137.69	Метод спутниковых геодезических измерений	0.1	Закрепление отсутствует
2619	449954.78	2226122.40	Метод спутниковых геодезических измерений	0.1	Закрепление отсутствует
2620	449964.39	2226116.78	Метод спутниковых геодезических измерений	0.1	Закрепление отсутствует
2621	449963.01	2226112.47	Метод спутниковых геодезических измерений	0.1	Закрепление отсутствует
2622	449962.93	2226111.93	Метод спутниковых геодезических измерений	0.1	Закрепление отсутствует
2623	449963.08	2226111.16	Метод спутниковых геодезических измерений	0.1	Закрепление отсутствует
2624	449963.52	2226110.52	Метод спутниковых геодезических измерений	0.1	Закрепление отсутствует

2625	449963.86	2226110.24	Метод спутниковых геодезических измерений	0.1	Закрепление отсутствует
2626	449970.97	2226105.71	Метод спутниковых геодезических измерений	0.1	Закрепление отсутствует
2627	449974.08	2226103.61	Метод спутниковых геодезических измерений	0.1	Закрепление отсутствует
2628	449970.76	2226098.46	Метод спутниковых геодезических измерений	0.1	Закрепление отсутствует
2629	449970.61	2226097.69	Метод спутниковых геодезических измерений	0.1	Закрепление отсутствует
2630	449970.76	2226096.92	Метод спутниковых геодезических измерений	0.1	Закрепление отсутствует
2631	449971.20	2226096.28	Метод спутниковых геодезических измерений	0.1	Закрепление отсутствует
2632	449971.84	2226095.84	Метод спутниковых геодезических измерений	0.1	Закрепление отсутствует
2633	449972.61	2226095.69	Метод спутниковых геодезических измерений	0.1	Закрепление отсутствует
2634	449973.38	2226095.84	Метод спутниковых геодезических измерений	0.1	Закрепление отсутствует
2635	449974.02	2226096.28	Метод спутниковых геодезических измерений	0.1	Закрепление отсутствует
2636	449977.46	2226101.48	Метод спутниковых геодезических измерений	0.1	Закрепление отсутствует
2637	449988.46	2226094.98	Метод спутниковых геодезических измерений	0.1	Закрепление отсутствует
2638	449993.57	2226091.35	Метод спутниковых геодезических измерений	0.1	Закрепление отсутствует
2639	449990.41	2226085.10	Метод спутниковых геодезических измерений	0.1	Закрепление отсутствует

2640	449990.26	2226084.33	Метод спутниковых геодезических измерений	0.1	Закрепление отсутствует
2641	449990.41	2226083.57	Метод спутниковых геодезических измерений	0.1	Закрепление отсутствует
2642	449990.85	2226082.92	Метод спутниковых геодезических измерений	0.1	Закрепление отсутствует
2643	449991.49	2226082.49	Метод спутниковых геодезических измерений	0.1	Закрепление отсутствует
2644	449992.26	2226082.34	Метод спутниковых геодезических измерений	0.1	Закрепление отсутствует
2645	449993.03	2226082.49	Метод спутниковых геодезических измерений	0.1	Закрепление отсутствует
2646	449993.67	2226082.92	Метод спутниковых геодезических измерений	0.1	Закрепление отсутствует
2647	449996.76	2226088.79	Метод спутниковых геодезических измерений	0.1	Закрепление отсутствует
2648	450001.29	2226084.83	Метод спутниковых геодезических измерений	0.1	Закрепление отсутствует
2649	450012.87	2226076.15	Метод спутниковых геодезических измерений	0.1	Закрепление отсутствует
2650	450020.97	2226070.74	Метод спутниковых геодезических измерений	0.1	Закрепление отсутствует
2651	450012.42	2226059.24	Метод спутниковых геодезических измерений	0.1	Закрепление отсутствует
2652	450012.07	2226058.49	Метод спутниковых геодезических измерений	0.1	Закрепление отсутствует
2653	450011.95	2226057.96	Метод спутниковых геодезических измерений	0.1	Закрепление отсутствует
2654	450007.81	2226054.08	Метод спутниковых геодезических измерений	0.1	Закрепление отсутствует

2655	449985.82	2226037.72	Метод спутниковых геодезических измерений	0.1	Закрепление отсутствует
2656	449982.75	2226041.76	Метод спутниковых геодезических измерений	0.1	Закрепление отсутствует
2657	449982.88	2226042.40	Метод спутниковых геодезических измерений	0.1	Закрепление отсутствует
2658	449982.73	2226043.17	Метод спутниковых геодезических измерений	0.1	Закрепление отсутствует
2659	449982.29	2226043.81	Метод спутниковых геодезических измерений	0.1	Закрепление отсутствует
2660	449981.65	2226044.25	Метод спутниковых геодезических измерений	0.1	Закрепление отсутствует
2661	449980.88	2226044.40	Метод спутниковых геодезических измерений	0.1	Закрепление отсутствует
2662	449980.11	2226044.25	Метод спутниковых геодезических измерений	0.1	Закрепление отсутствует
2663	449979.19	2226043.76	Метод спутниковых геодезических измерений	0.1	Закрепление отсутствует
2664	449977.79	2226042.96	Метод спутниковых геодезических измерений	0.1	Закрепление отсутствует
2665	449977.35	2226042.32	Метод спутниковых геодезических измерений	0.1	Закрепление отсутствует
2666	449977.20	2226041.55	Метод спутниковых геодезических измерений	0.1	Закрепление отсутствует
2667	449977.35	2226040.79	Метод спутниковых геодезических измерений	0.1	Закрепление отсутствует
2668	449977.79	2226040.14	Метод спутниковых геодезических измерений	0.1	Закрепление отсутствует
2669	449978.43	2226039.71	Метод спутниковых геодезических измерений	0.1	Закрепление отсутствует

2670	449979.38	2226039.59	Метод спутниковых геодезических измерений	0.1	Закрепление отсутствует
2671	449982.53	2226035.42	Метод спутниковых геодезических измерений	0.1	Закрепление отсутствует
2672	449981.52	2226034.76	Метод спутниковых геодезических измерений	0.1	Закрепление отсутствует
2673	449967.38	2226028.49	Метод спутниковых геодезических измерений	0.1	Закрепление отсутствует
2674	449954.21	2226020.66	Метод спутниковых геодезических измерений	0.1	Закрепление отсутствует
2675	449952.79	2226022.52	Метод спутниковых геодезических измерений	0.1	Закрепление отсутствует
2676	449952.15	2226022.96	Метод спутниковых геодезических измерений	0.1	Закрепление отсутствует
2677	449951.38	2226023.11	Метод спутниковых геодезических измерений	0.1	Закрепление отсутствует
2678	449950.49	2226022.90	Метод спутниковых геодезических измерений	0.1	Закрепление отсутствует
2679	449948.75	2226022.04	Метод спутниковых геодезических измерений	0.1	Закрепление отсутствует
2680	449946.87	2226024.49	Метод спутниковых геодезических измерений	0.1	Закрепление отсутствует
2681	449946.23	2226024.93	Метод спутниковых геодезических измерений	0.1	Закрепление отсутствует
2682	449945.46	2226025.08	Метод спутниковых геодезических измерений	0.1	Закрепление отсутствует
2683	449944.69	2226024.93	Метод спутниковых геодезических измерений	0.1	Закрепление отсутствует
2684	449944.05	2226024.49	Метод спутниковых геодезических измерений	0.1	Закрепление отсутствует

2685	449943.61	2226023.85	Метод спутниковых геодезических измерений	0.1	Закрепление отсутствует
2686	449943.46	2226023.08	Метод спутниковых геодезических измерений	0.1	Закрепление отсутствует
2687	449943.61	2226022.32	Метод спутниковых геодезических измерений	0.1	Закрепление отсутствует
2688	449945.30	2226019.96	Метод спутниковых геодезических измерений	0.1	Закрепление отсутствует
2689	449932.58	2226011.13	Метод спутниковых геодезических измерений	0.1	Закрепление отсутствует
2690	449928.74	2226007.36	Метод спутниковых геодезических измерений	0.1	Закрепление отсутствует
2691	449927.42	2226008.89	Метод спутниковых геодезических измерений	0.1	Закрепление отсутствует
2692	449926.78	2226009.33	Метод спутниковых геодезических измерений	0.1	Закрепление отсутствует
2693	449926.01	2226009.48	Метод спутниковых геодезических измерений	0.1	Закрепление отсутствует
2694	449925.24	2226009.33	Метод спутниковых геодезических измерений	0.1	Закрепление отсутствует
2695	449924.60	2226008.89	Метод спутниковых геодезических измерений	0.1	Закрепление отсутствует
2696	449924.16	2226008.25	Метод спутниковых геодезических измерений	0.1	Закрепление отсутствует
2697	449924.01	2226007.48	Метод спутниковых геодезических измерений	0.1	Закрепление отсутствует
2698	449924.16	2226006.72	Метод спутниковых геодезических измерений	0.1	Закрепление отсутствует
2699	449925.95	2226004.47	Метод спутниковых геодезических измерений	0.1	Закрепление отсутствует

2700	449919.66	2225997.57	Метод спутниковых геодезических измерений	0.1	Закрепление отсутствует
2701	449919.02	2225996.90	Метод спутниковых геодезических измерений	0.1	Закрепление отсутствует
2702	449918.57	2225996.16	Метод спутниковых геодезических измерений	0.1	Закрепление отсутствует
2703	449916.68	2225990.53	Метод спутниковых геодезических измерений	0.1	Закрепление отсутствует
2704	449911.65	2225985.05	Метод спутниковых геодезических измерений	0.1	Закрепление отсутствует
2705	449908.15	2225988.01	Метод спутниковых геодезических измерений	0.1	Закрепление отсутствует
2706	449907.73	2225988.25	Метод спутниковых геодезических измерений	0.1	Закрепление отсутствует
2707	449906.96	2225988.39	Метод спутниковых геодезических измерений	0.1	Закрепление отсутствует
2708	449906.19	2225988.25	Метод спутниковых геодезических измерений	0.1	Закрепление отсутствует
2709	449905.55	2225987.81	Метод спутниковых геодезических измерений	0.1	Закрепление отсутствует
2710	449905.11	2225987.17	Метод спутниковых геодезических измерений	0.1	Закрепление отсутствует
2711	449904.96	2225986.40	Метод спутниковых геодезических измерений	0.1	Закрепление отсутствует
2712	449905.11	2225985.63	Метод спутниковых геодезических измерений	0.1	Закрепление отсутствует
2713	449905.55	2225984.99	Метод спутниковых геодезических измерений	0.1	Закрепление отсутствует
2714	449906.63	2225984.15	Метод спутниковых геодезических измерений	0.1	Закрепление отсутствует

2715	449909.00	2225982.06	Метод спутниковых геодезических измерений	0.1	Закрепление отсутствует
2716	449905.09	2225977.47	Метод спутниковых геодезических измерений	0.1	Закрепление отсутствует
2717	449893.64	2225963.63	Метод спутниковых геодезических измерений	0.1	Закрепление отсутствует
2718	449891.14	2225965.95	Метод спутниковых геодезических измерений	0.1	Закрепление отсутствует
2719	449890.97	2225966.40	Метод спутниковых геодезических измерений	0.1	Закрепление отсутствует
2720	449890.51	2225967.10	Метод спутниковых геодезических измерений	0.1	Закрепление отсутствует
2721	449889.87	2225967.54	Метод спутниковых геодезических измерений	0.1	Закрепление отсутствует
2722	449889.10	2225967.69	Метод спутниковых геодезических измерений	0.1	Закрепление отсутствует
2723	449888.33	2225967.54	Метод спутниковых геодезических измерений	0.1	Закрепление отсутствует
2724	449887.69	2225967.10	Метод спутниковых геодезических измерений	0.1	Закрепление отсутствует
2725	449887.25	2225966.46	Метод спутниковых геодезических измерений	0.1	Закрепление отсутствует
2726	449887.10	2225965.69	Метод спутниковых геодезических измерений	0.1	Закрепление отсутствует
2727	449887.23	2225964.98	Метод спутниковых геодезических измерений	0.1	Закрепление отсутствует
2728	449887.59	2225964.03	Метод спутниковых геодезических измерений	0.1	Закрепление отсутствует
2729	449888.08	2225963.33	Метод спутниковых геодезических измерений	0.1	Закрепление отсутствует

2730	449890.97	2225960.65	Метод спутниковых геодезических измерений	0.1	Закрепление отсутствует
2731	449874.07	2225943.24	Метод спутниковых геодезических измерений	0.1	Закрепление отсутствует
2732	449863.95	2225933.68	Метод спутниковых геодезических измерений	0.1	Закрепление отсутствует
2733	449856.50	2225925.95	Метод спутниковых геодезических измерений	0.1	Закрепление отсутствует
2734	449854.93	2225927.93	Метод спутниковых геодезических измерений	0.1	Закрепление отсутствует
2735	449854.41	2225928.31	Метод спутниковых геодезических измерений	0.1	Закрепление отсутствует
2736	449853.48	2225928.76	Метод спутниковых геодезических измерений	0.1	Закрепление отсутствует
2737	449852.71	2225928.91	Метод спутниковых геодезических измерений	0.1	Закрепление отсутствует
2738	449851.94	2225928.76	Метод спутниковых геодезических измерений	0.1	Закрепление отсутствует
2739	449851.30	2225928.32	Метод спутниковых геодезических измерений	0.1	Закрепление отсутствует
2740	449850.86	2225927.68	Метод спутниковых геодезических измерений	0.1	Закрепление отсутствует
2741	449850.71	2225926.91	Метод спутниковых геодезических измерений	0.1	Закрепление отсутствует
2742	449850.86	2225926.15	Метод спутниковых геодезических измерений	0.1	Закрепление отсутствует
2743	449851.30	2225925.50	Метод спутниковых геодезических измерений	0.1	Закрепление отсутствует
2744	449852.21	2225924.92	Метод спутниковых геодезических измерений	0.1	Закрепление отсутствует

2745	449853.70	2225923.04	Метод спутниковых геодезических измерений	0.1	Закрепление отсутствует
2746	449851.83	2225921.09	Метод спутниковых геодезических измерений	0.1	Закрепление отсутствует
2747	449846.31	2225915.43	Метод спутниковых геодезических измерений	0.1	Закрепление отсутствует
2748	449845.72	2225916.04	Метод спутниковых геодезических измерений	0.1	Закрепление отсутствует
2749	449845.08	2225916.48	Метод спутниковых геодезических измерений	0.1	Закрепление отсутствует
2750	449844.31	2225916.63	Метод спутниковых геодезических измерений	0.1	Закрепление отсутствует
2751	449843.54	2225916.48	Метод спутниковых геодезических измерений	0.1	Закрепление отсутствует
2752	449842.77	2225915.91	Метод спутниковых геодезических измерений	0.1	Закрепление отсутствует
2753	449836.54	2225908.43	Метод спутниковых геодезических измерений	0.1	Закрепление отсутствует
2754	449823.82	2225895.38	Метод спутниковых геодезических измерений	0.1	Закрепление отсутствует
2755	449807.93	2225876.83	Метод спутниковых геодезических измерений	0.1	Закрепление отсутствует
2756	449793.46	2225860.35	Метод спутниковых геодезических измерений	0.1	Закрепление отсутствует
2757	449792.97	2225861.09	Метод спутниковых геодезических измерений	0.1	Закрепление отсутствует
2758	449792.33	2225861.53	Метод спутниковых геодезических измерений	0.1	Закрепление отсутствует
2759	449790.96	2225862.10	Метод спутниковых геодезических измерений	0.1	Закрепление отсутствует

2760	449790.19	2225862.25	Метод спутниковых геодезических измерений	0.1	Закрепление отсутствует
2761	449789.42	2225862.10	Метод спутниковых геодезических измерений	0.1	Закрепление отсутствует
2762	449788.78	2225861.66	Метод спутниковых геодезических измерений	0.1	Закрепление отсутствует
2763	449788.34	2225861.02	Метод спутниковых геодезических измерений	0.1	Закрепление отсутствует
2764	449788.19	2225860.25	Метод спутниковых геодезических измерений	0.1	Закрепление отсутствует
2765	449788.34	2225859.48	Метод спутниковых геодезических измерений	0.1	Закрепление отсутствует
2766	449788.78	2225858.84	Метод спутниковых геодезических измерений	0.1	Закрепление отсутствует
2767	449789.42	2225858.40	Метод спутниковых геодезических измерений	0.1	Закрепление отсутствует
2768	449790.08	2225858.13	Метод спутниковых геодезических измерений	0.1	Закрепление отсутствует
2769	449790.64	2225857.12	Метод спутниковых геодезических измерений	0.1	Закрепление отсутствует
2770	449785.50	2225851.21	Метод спутниковых геодезических измерений	0.1	Закрепление отсутствует
2771	449777.59	2225843.10	Метод спутниковых геодезических измерений	0.1	Закрепление отсутствует
2772	449770.82	2225839.18	Метод спутниковых геодезических измерений	0.1	Закрепление отсутствует
2773	449754.88	2225832.10	Метод спутниковых геодезических измерений	0.1	Закрепление отсутствует
2774	449754.07	2225833.62	Метод спутниковых геодезических измерений	0.1	Закрепление отсутствует

2775	449753.43	2225834.06	Метод спутниковых геодезических измерений	0.1	Закрепление отсутствует
2776	449752.66	2225834.21	Метод спутниковых геодезических измерений	0.1	Закрепление отсутствует
2777	449751.89	2225834.06	Метод спутниковых геодезических измерений	0.1	Закрепление отсутствует
2778	449751.25	2225833.62	Метод спутниковых геодезических измерений	0.1	Закрепление отсутствует
2779	449750.81	2225832.98	Метод спутниковых геодезических измерений	0.1	Закрепление отсутствует
2780	449750.66	2225832.21	Метод спутниковых геодезических измерений	0.1	Закрепление отсутствует
2781	449751.24	2225830.45	Метод спутниковых геодезических измерений	0.1	Закрепление отсутствует
2782	449736.01	2225815.77	Метод спутниковых геодезических измерений	0.1	Закрепление отсутствует
2783	449731.29	2225820.60	Метод спутниковых геодезических измерений	0.1	Закрепление отсутствует
2784	449723.92	2225825.48	Метод спутниковых геодезических измерений	0.1	Закрепление отсутствует
2785	449721.00	2225832.92	Метод спутниковых геодезических измерений	0.1	Закрепление отсутствует
2786	449720.55	2225833.60	Метод спутниковых геодезических измерений	0.1	Закрепление отсутствует
2787	449719.68	2225834.11	Метод спутниковых геодезических измерений	0.1	Закрепление отсутствует
2788	449714.46	2225835.59	Метод спутниковых геодезических измерений	0.1	Закрепление отсутствует
2789	449713.70	2225835.65	Метод спутниковых геодезических измерений	0.1	Закрепление отсутствует

2790	449697.12	2225833.74	Метод спутниковых геодезических измерений	0.1	Закрепление отсутствует
2791	449696.48	2225833.30	Метод спутниковых геодезических измерений	0.1	Закрепление отсутствует
2792	449696.04	2225832.66	Метод спутниковых геодезических измерений	0.1	Закрепление отсутствует
2793	449695.89	2225831.89	Метод спутниковых геодезических измерений	0.1	Закрепление отсутствует
2794	449696.04	2225831.12	Метод спутниковых геодезических измерений	0.1	Закрепление отсутствует
2795	449696.48	2225830.48	Метод спутниковых геодезических измерений	0.1	Закрепление отсутствует
2796	449697.12	2225830.04	Метод спутниковых геодезических измерений	0.1	Закрепление отсутствует
2797	449698.11	2225829.90	Метод спутниковых геодезических измерений	0.1	Закрепление отсутствует
2798	449713.75	2225831.63	Метод спутниковых геодезических измерений	0.1	Закрепление отсутствует
2799	449717.64	2225830.53	Метод спутниковых геодезических измерений	0.1	Закрепление отсутствует
2800	449720.44	2225823.39	Метод спутниковых геодезических измерений	0.1	Закрепление отсутствует
2801	449721.19	2225822.49	Метод спутниковых геодезических измерений	0.1	Закрепление отсутствует
2802	449728.90	2225817.39	Метод спутниковых геодезических измерений	0.1	Закрепление отсутствует
2803	449733.32	2225812.80	Метод спутниковых геодезических измерений	0.1	Закрепление отсутствует
2804	449726.84	2225804.48	Метод спутниковых геодезических измерений	0.1	Закрепление отсутствует

2805	449709.93	2225796.45	Метод спутниковых геодезических измерений	0.1	Закрепление отсутствует
2806	449709.08	2225797.20	Метод спутниковых геодезических измерений	0.1	Закрепление отсутствует
2807	449708.31	2225797.35	Метод спутниковых геодезических измерений	0.1	Закрепление отсутствует
2808	449707.54	2225797.20	Метод спутниковых геодезических измерений	0.1	Закрепление отсутствует
2809	449706.90	2225796.76	Метод спутниковых геодезических измерений	0.1	Закрепление отсутствует
2810	449706.46	2225796.12	Метод спутниковых геодезических измерений	0.1	Закрепление отсутствует
2811	449706.31	2225795.35	Метод спутниковых геодезических измерений	0.1	Закрепление отсутствует
2812	449706.36	2225794.86	Метод спутниковых геодезических измерений	0.1	Закрепление отсутствует
2813	449698.89	2225791.84	Метод спутниковых геодезических измерений	0.1	Закрепление отсутствует
2814	449686.17	2225787.70	Метод спутниковых геодезических измерений	0.1	Закрепление отсутствует
2815	449663.57	2225780.94	Метод спутниковых геодезических измерений	0.1	Закрепление отсутствует
2816	449646.53	2225776.00	Метод спутниковых геодезических измерений	0.1	Закрепление отсутствует
2817	449620.08	2225768.80	Метод спутниковых геодезических измерений	0.1	Закрепление отсутствует
2818	449604.94	2225765.28	Метод спутниковых геодезических измерений	0.1	Закрепление отсутствует
2819	449597.72	2225763.26	Метод спутниковых геодезических измерений	0.1	Закрепление отсутствует

2820	449596.85	2225762.74	Метод спутниковых геодезических измерений	0.1	Закрепление отсутствует
2821	449596.41	2225762.10	Метод спутниковых геодезических измерений	0.1	Закрепление отсутствует
2822	449596.26	2225761.33	Метод спутниковых геодезических измерений	0.1	Закрепление отсутствует
2823	449596.49	2225760.41	Метод спутниковых геодезических измерений	0.1	Закрепление отсутствует
2824	449597.40	2225758.67	Метод спутниковых геодезических измерений	0.1	Закрепление отсутствует
2825	449597.81	2225757.48	Метод спутниковых геодезических измерений	0.1	Закрепление отсутствует
2826	449597.92	2225755.65	Метод спутниковых геодезических измерений	0.1	Закрепление отсутствует
2827	449597.58	2225751.96	Метод спутниковых геодезических измерений	0.1	Закрепление отсутствует
2828	449597.38	2225734.21	Метод спутниковых геодезических измерений	0.1	Закрепление отсутствует
2829	449591.31	2225728.11	Метод спутниковых геодезических измерений	0.1	Закрепление отсутствует
2830	449586.59	2225726.72	Метод спутниковых геодезических измерений	0.1	Закрепление отсутствует
2831	449579.68	2225725.43	Метод спутниковых геодезических измерений	0.1	Закрепление отсутствует
2832	449570.62	2225723.93	Метод спутниковых геодезических измерений	0.1	Закрепление отсутствует
2833	449570.03	2225725.25	Метод спутниковых геодезических измерений	0.1	Закрепление отсутствует
2834	449569.39	2225725.69	Метод спутниковых геодезических измерений	0.1	Закрепление отсутствует

2835	449568.62	2225725.84	Метод спутниковых геодезических измерений	0.1	Закрепление отсутствует
2836	449567.85	2225725.69	Метод спутниковых геодезических измерений	0.1	Закрепление отсутствует
2837	449567.21	2225725.25	Метод спутниковых геодезических измерений	0.1	Закрепление отсутствует
2838	449566.77	2225724.61	Метод спутниковых геодезических измерений	0.1	Закрепление отсутствует
2839	449566.64	2225723.35	Метод спутниковых геодезических измерений	0.1	Закрепление отсутствует
2840	449560.46	2225722.59	Метод спутниковых геодезических измерений	0.1	Закрепление отсутствует
2841	449518.97	2225717.26	Метод спутниковых геодезических измерений	0.1	Закрепление отсутствует
2842	449518.69	2225718.73	Метод спутниковых геодезических измерений	0.1	Закрепление отсутствует
2843	449518.25	2225719.38	Метод спутниковых геодезических измерений	0.1	Закрепление отсутствует
2844	449517.61	2225719.81	Метод спутниковых геодезических измерений	0.1	Закрепление отсутствует
2845	449516.84	2225719.96	Метод спутниковых геодезических измерений	0.1	Закрепление отсутствует
2846	449516.07	2225719.81	Метод спутниковых геодезических измерений	0.1	Закрепление отсутствует
2847	449515.43	2225719.38	Метод спутниковых геодезических измерений	0.1	Закрепление отсутствует
2848	449514.99	2225718.73	Метод спутниковых геодезических измерений	0.1	Закрепление отсутствует
2849	449514.84	2225717.97	Метод спутниковых геодезических измерений	0.1	Закрепление отсутствует

2850	449514.95	2225716.79	Метод спутниковых геодезических измерений	0.1	Закрепление отсутствует
2851	449496.12	2225714.82	Метод спутниковых геодезических измерений	0.1	Закрепление отсутствует
2852	449480.15	2225713.47	Метод спутниковых геодезических измерений	0.1	Закрепление отсутствует
2853	449476.02	2225736.34	Метод спутниковых геодезических измерений	0.1	Закрепление отсутствует
2854	449475.68	2225738.74	Метод спутниковых геодезических измерений	0.1	Закрепление отсутствует
2855	449479.31	2225739.24	Метод спутниковых геодезических измерений	0.1	Закрепление отсутствует
2856	449479.96	2225739.68	Метод спутниковых геодезических измерений	0.1	Закрепление отсутствует
2857	449480.40	2225740.32	Метод спутниковых геодезических измерений	0.1	Закрепление отсутствует
2858	449480.55	2225741.09	Метод спутниковых геодезических измерений	0.1	Закрепление отсутствует
2859	449480.40	2225741.86	Метод спутниковых геодезических измерений	0.1	Закрепление отсутствует
2860	449479.96	2225742.50	Метод спутниковых геодезических измерений	0.1	Закрепление отсутствует
2861	449479.31	2225742.94	Метод спутниковых геодезических измерений	0.1	Закрепление отсутствует
2862	449478.54	2225743.09	Метод спутниковых геодезических измерений	0.1	Закрепление отсутствует
2863	449475.14	2225742.70	Метод спутниковых геодезических измерений	0.1	Закрепление отсутствует
2864	449474.27	2225749.52	Метод спутниковых геодезических измерений	0.1	Закрепление отсутствует

2865	449476.48	2225749.97	Метод спутниковых геодезических измерений	0.1	Закрепление отсутствует
2866	449477.51	2225749.78	Метод спутниковых геодезических измерений	0.1	Закрепление отсутствует
2867	449478.28	2225749.92	Метод спутниковых геодезических измерений	0.1	Закрепление отсутствует
2868	449478.92	2225750.36	Метод спутниковых геодезических измерений	0.1	Закрепление отсутствует
2869	449479.37	2225751.01	Метод спутниковых геодезических измерений	0.1	Закрепление отсутствует
2870	449479.52	2225751.77	Метод спутниковых геодезических измерений	0.1	Закрепление отсутствует
2871	449479.37	2225752.54	Метод спутниковых геодезических измерений	0.1	Закрепление отсутствует
2872	449478.92	2225753.18	Метод спутниковых геодезических измерений	0.1	Закрепление отсутствует
2873	449478.28	2225753.62	Метод спутниковых геодезических измерений	0.1	Закрепление отсутствует
2874	449477.03	2225753.97	Метод спутниковых геодезических измерений	0.1	Закрепление отсутствует
2875	449476.13	2225753.98	Метод спутниковых геодезических измерений	0.1	Закрепление отсутствует
2876	449473.85	2225753.51	Метод спутниковых геодезических измерений	0.1	Закрепление отсутствует
2877	449472.18	2225772.73	Метод спутниковых геодезических измерений	0.1	Закрепление отсутствует
2878	449471.90	2225785.35	Метод спутниковых геодезических измерений	0.1	Закрепление отсутствует
2879	449474.62	2225785.87	Метод спутниковых геодезических измерений	0.1	Закрепление отсутствует

2880	449475.26	2225786.31	Метод спутниковых геодезических измерений	0.1	Закрепление отсутствует
2881	449475.70	2225786.96	Метод спутниковых геодезических измерений	0.1	Закрепление отсутствует
2882	449475.85	2225787.72	Метод спутниковых геодезических измерений	0.1	Закрепление отсутствует
2883	449475.70	2225788.49	Метод спутниковых геодезических измерений	0.1	Закрепление отсутствует
2884	449475.26	2225789.13	Метод спутниковых геодезических измерений	0.1	Закрепление отсутствует
2885	449474.62	2225789.57	Метод спутниковых геодезических измерений	0.1	Закрепление отсутствует
2886	449473.85	2225789.72	Метод спутниковых геодезических измерений	0.1	Закрепление отсутствует
2887	449472.37	2225789.50	Метод спутниковых геодезических измерений	0.1	Закрепление отсутствует
2888	449475.50	2225816.87	Метод спутниковых геодезических измерений	0.1	Закрепление отсутствует
2889	449496.57	2225845.68	Метод спутниковых геодезических измерений	0.1	Закрепление отсутствует
2890	449515.98	2225866.98	Метод спутниковых геодезических измерений	0.1	Закрепление отсутствует
2891	449544.42	2225895.70	Метод спутниковых геодезических измерений	0.1	Закрепление отсутствует
2892	449563.29	2225916.11	Метод спутниковых геодезических измерений	0.1	Закрепление отсутствует
2893	449569.68	2225923.45	Метод спутниковых геодезических измерений	0.1	Закрепление отсутствует
2894	449593.02	2225955.74	Метод спутниковых геодезических измерений	0.1	Закрепление отсутствует

2895	449593.90	2225955.08	Метод спутниковых геодезических измерений	0.1	Закрепление отсутствует
2896	449596.39	2225953.91	Метод спутниковых геодезических измерений	0.1	Закрепление отсутствует
2897	449597.10	2225952.76	Метод спутниковых геодезических измерений	0.1	Закрепление отсутствует
2898	449597.74	2225952.32	Метод спутниковых геодезических измерений	0.1	Закрепление отсутствует
2899	449598.51	2225952.17	Метод спутниковых геодезических измерений	0.1	Закрепление отсутствует
2900	449599.28	2225952.32	Метод спутниковых геодезических измерений	0.1	Закрепление отсутствует
2901	449599.92	2225952.76	Метод спутниковых геодезических измерений	0.1	Закрепление отсутствует
2902	449600.36	2225953.40	Метод спутниковых геодезических измерений	0.1	Закрепление отсутствует
2903	449600.51	2225954.17	Метод спутниковых геодезических измерений	0.1	Закрепление отсутствует
2904	449600.29	2225955.08	Метод спутниковых геодезических измерений	0.1	Закрепление отсутствует
2905	449599.81	2225956.02	Метод спутниковых геодезических измерений	0.1	Закрепление отсутствует
2906	449599.41	2225956.63	Метод спутниковых геодезических измерений	0.1	Закрепление отсутствует
2907	449598.62	2225957.29	Метод спутниковых геодезических измерений	0.1	Закрепление отсутствует
2908	449595.84	2225958.59	Метод спутниковых геодезических измерений	0.1	Закрепление отсутствует
2909	449595.41	2225958.95	Метод спутниковых геодезических измерений	0.1	Закрепление отсутствует

2910	449610.38	2225978.57	Метод спутниковых геодезических измерений	0.1	Закрепление отсутствует
2911	449633.92	2226016.88	Метод спутниковых геодезических измерений	0.1	Закрепление отсутствует
2912	449640.97	2226027.36	Метод спутниковых геодезических измерений	0.1	Закрепление отсутствует
2913	449643.42	2226031.22	Метод спутниковых геодезических измерений	0.1	Закрепление отсутствует
2914	449653.19	2226048.16	Метод спутниковых геодезических измерений	0.1	Закрепление отсутствует
2915	449658.81	2226045.33	Метод спутниковых геодезических измерений	0.1	Закрепление отсутствует
2916	449659.58	2226045.18	Метод спутниковых геодезических измерений	0.1	Закрепление отсутствует
2917	449660.35	2226045.33	Метод спутниковых геодезических измерений	0.1	Закрепление отсутствует
2918	449660.99	2226045.77	Метод спутниковых геодезических измерений	0.1	Закрепление отсутствует
2919	449661.43	2226046.41	Метод спутниковых геодезических измерений	0.1	Закрепление отсутствует
2920	449661.58	2226047.18	Метод спутниковых геодезических измерений	0.1	Закрепление отсутствует
2921	449661.43	2226047.95	Метод спутниковых геодезических измерений	0.1	Закрепление отсутствует
2922	449660.99	2226048.59	Метод спутниковых геодезических измерений	0.1	Закрепление отсутствует
2923	449660.48	2226048.96	Метод спутниковых геодезических измерений	0.1	Закрепление отсутствует
2924	449655.19	2226051.63	Метод спутниковых геодезических измерений	0.1	Закрепление отсутствует

2925	449678.08	2226091.47	Метод спутниковых геодезических измерений	0.1	Закрепление отсутствует
2926	449687.25	2226109.76	Метод спутниковых геодезических измерений	0.1	Закрепление отсутствует
2927	449702.63	2226142.61	Метод спутниковых геодезических измерений	0.1	Закрепление отсутствует
2928	449728.79	2226191.55	Метод спутниковых геодезических измерений	0.1	Закрепление отсутствует
2929	449731.18	2226189.96	Метод спутниковых геодезических измерений	0.1	Закрепление отсутствует
2930	449731.70	2226189.18	Метод спутниковых геодезических измерений	0.1	Закрепление отсутствует
2931	449732.34	2226188.74	Метод спутниковых геодезических измерений	0.1	Закрепление отсутствует
2932	449733.11	2226188.60	Метод спутниковых геодезических измерений	0.1	Закрепление отсутствует
2933	449733.88	2226188.74	Метод спутниковых геодезических измерений	0.1	Закрепление отсутствует
2934	449734.52	2226189.18	Метод спутниковых геодезических измерений	0.1	Закрепление отсутствует
2935	449734.96	2226189.83	Метод спутниковых геодезических измерений	0.1	Закрепление отсутствует
2936	449735.11	2226190.59	Метод спутниковых геодезических измерений	0.1	Закрепление отсутствует
2937	449734.96	2226191.36	Метод спутниковых геодезических измерений	0.1	Закрепление отсутствует
2938	449734.44	2226192.32	Метод спутниковых геодезических измерений	0.1	Закрепление отсутствует
2939	449733.80	2226193.02	Метод спутниковых геодезических измерений	0.1	Закрепление отсутствует

2940	449730.66	2226195.11	Метод спутниковых геодезических измерений	0.1	Закрепление отсутствует
2941	449734.98	2226203.36	Метод спутниковых геодезических измерений	0.1	Закрепление отсутствует
2942	449738.76	2226200.54	Метод спутниковых геодезических измерений	0.1	Закрепление отсутствует
2943	449739.19	2226200.29	Метод спутниковых геодезических измерений	0.1	Закрепление отсутствует
2944	449739.96	2226200.15	Метод спутниковых геодезических измерений	0.1	Закрепление отсутствует
2945	449740.73	2226200.29	Метод спутниковых геодезических измерений	0.1	Закрепление отсутствует
2946	449741.37	2226200.73	Метод спутниковых геодезических измерений	0.1	Закрепление отсутствует
2947	449741.81	2226201.37	Метод спутниковых геодезических измерений	0.1	Закрепление отсутствует
2948	449741.96	2226202.14	Метод спутниковых геодезических измерений	0.1	Закрепление отсутствует
2949	449741.81	2226202.91	Метод спутниковых геодезических измерений	0.1	Закрепление отсутствует
2950	449741.37	2226203.55	Метод спутниковых геодезических измерений	0.1	Закрепление отсутствует
2951	449741.16	2226203.74	Метод спутниковых геодезических измерений	0.1	Закрепление отсутствует
2952	449736.73	2226207.04	Метод спутниковых геодезических измерений	0.1	Закрепление отсутствует
2374	449742.98	2226222.13	Метод спутниковых геодезических измерений	0.1	Закрепление отсутствует
2953	450069.99	2226078.53	Метод спутниковых геодезических измерений	0.1	Закрепление отсутствует

2954	450070.49	2226078.52	Метод спутниковых геодезических измерений	0.1	Закрепление отсутствует
2955	450073.37	2226077.37	Метод спутниковых геодезических измерений	0.1	Закрепление отсутствует
2956	450073.95	2226077.02	Метод спутниковых геодезических измерений	0.1	Закрепление отсутствует
2957	450072.77	2226075.05	Метод спутниковых геодезических измерений	0.1	Закрепление отсутствует
2958	450068.59	2226066.60	Метод спутниковых геодезических измерений	0.1	Закрепление отсутствует
2959	450059.62	2226048.46	Метод спутниковых геодезических измерений	0.1	Закрепление отсутствует
2960	450052.74	2226030.30	Метод спутниковых геодезических измерений	0.1	Закрепление отсутствует
2961	450051.66	2226030.66	Метод спутниковых геодезических измерений	0.1	Закрепление отсутствует
2962	450050.89	2226030.51	Метод спутниковых геодезических измерений	0.1	Закрепление отсутствует
2963	450050.25	2226030.07	Метод спутниковых геодезических измерений	0.1	Закрепление отсутствует
2964	450049.81	2226029.43	Метод спутниковых геодезических измерений	0.1	Закрепление отсутствует
2965	450049.66	2226028.66	Метод спутниковых геодезических измерений	0.1	Закрепление отсутствует
2966	450049.81	2226027.89	Метод спутниковых геодезических измерений	0.1	Закрепление отсутствует
2967	450050.17	2226027.24	Метод спутниковых геодезических измерений	0.1	Закрепление отсутствует
2968	450051.23	2226026.37	Метод спутниковых геодезических измерений	0.1	Закрепление отсутствует

2969	450037.65	2225991.36	Метод спутниковых геодезических измерений	0.1	Закрепление отсутствует
2970	450033.68	2225982.59	Метод спутниковых геодезических измерений	0.1	Закрепление отсутствует
2971	450032.58	2225983.02	Метод спутниковых геодезических измерений	0.1	Закрепление отсутствует
2972	450031.46	2225983.73	Метод спутниковых геодезических измерений	0.1	Закрепление отсутствует
2973	450030.69	2225983.87	Метод спутниковых геодезических измерений	0.1	Закрепление отсутствует
2974	450029.92	2225983.73	Метод спутниковых геодезических измерений	0.1	Закрепление отсутствует
2975	450029.28	2225983.29	Метод спутниковых геодезических измерений	0.1	Закрепление отсутствует
2976	450028.84	2225982.64	Метод спутниковых геодезических измерений	0.1	Закрепление отсутствует
2977	450028.69	2225981.88	Метод спутниковых геодезических измерений	0.1	Закрепление отсутствует
2978	450028.84	2225981.11	Метод спутниковых геодезических измерений	0.1	Закрепление отсутствует
2979	450029.58	2225980.21	Метод спутниковых геодезических измерений	0.1	Закрепление отсутствует
2980	450030.53	2225979.58	Метод спутниковых геодезических измерений	0.1	Закрепление отсутствует
2981	450032.03	2225978.93	Метод спутниковых геодезических измерений	0.1	Закрепление отсутствует
2982	450026.01	2225965.58	Метод спутниковых геодезических измерений	0.1	Закрепление отсутствует
2983	450012.28	2225938.47	Метод спутниковых геодезических измерений	0.1	Закрепление отсутствует

2984	450008.63	2225932.71	Метод спутниковых геодезических измерений	0.1	Закрепление отсутствует
2985	449996.21	2225913.61	Метод спутниковых геодезических измерений	0.1	Закрепление отсутствует
2986	449994.97	2225914.39	Метод спутниковых геодезических измерений	0.1	Закрепление отсутствует
2987	449994.20	2225914.54	Метод спутниковых геодезических измерений	0.1	Закрепление отсутствует
2988	449993.42	2225914.39	Метод спутниковых геодезических измерений	0.1	Закрепление отсутствует
2989	449992.71	2225913.93	Метод спутниковых геодезических измерений	0.1	Закрепление отсутствует
2990	449992.07	2225913.10	Метод спутниковых геодезических измерений	0.1	Закрепление отсутствует
2991	449991.92	2225912.34	Метод спутниковых геодезических измерений	0.1	Закрепление отсутствует
2992	449992.07	2225911.57	Метод спутниковых геодезических измерений	0.1	Закрепление отсутствует
2993	449992.51	2225910.93	Метод спутниковых геодезических измерений	0.1	Закрепление отсутствует
2994	449993.15	2225910.49	Метод спутниковых геодезических измерений	0.1	Закрепление отсутствует
2995	449994.02	2225910.25	Метод спутниковых геодезических измерений	0.1	Закрепление отсутствует
2996	449986.73	2225898.91	Метод спутниковых геодезических измерений	0.1	Закрепление отсутствует
2997	449950.43	2225850.12	Метод спутниковых геодезических измерений	0.1	Закрепление отсутствует
2998	449921.92	2225814.95	Метод спутниковых геодезических измерений	0.1	Закрепление отсутствует

2999	449916.59	2225808.72	Метод спутниковых геодезических измерений	0.1	Закрепление отсутствует
3000	449909.42	2225814.55	Метод спутниковых геодезических измерений	0.1	Закрепление отсутствует
3001	449905.60	2225818.70	Метод спутниковых геодезических измерений	0.1	Закрепление отсутствует
3002	449901.44	2225822.23	Метод спутниковых геодезических измерений	0.1	Закрепление отсутствует
3003	449899.62	2225825.24	Метод спутниковых геодезических измерений	0.1	Закрепление отсутствует
3004	449898.68	2225826.06	Метод спутниковых геодезических измерений	0.1	Закрепление отсутствует
3005	449897.91	2225826.21	Метод спутниковых геодезических измерений	0.1	Закрепление отсутствует
3006	449897.14	2225826.06	Метод спутниковых геодезических измерений	0.1	Закрепление отсутствует
3007	449896.50	2225825.62	Метод спутниковых геодезических измерений	0.1	Закрепление отсутствует
3008	449896.06	2225824.98	Метод спутниковых геодезических измерений	0.1	Закрепление отсутствует
3009	449895.91	2225824.21	Метод спутниковых геодезических измерений	0.1	Закрепление отсутствует
3010	449896.20	2225823.18	Метод спутниковых геодезических измерений	0.1	Закрепление отсутствует
3011	449898.18	2225819.89	Метод спутниковых геодезических измерений	0.1	Закрепление отсутствует
3012	449898.59	2225819.39	Метод спутниковых геодезических измерений	0.1	Закрепление отсутствует
3013	449902.91	2225815.73	Метод спутниковых геодезических измерений	0.1	Закрепление отсутствует

3014	449906.79	2225811.54	Метод спутниковых геодезических измерений	0.1	Закрепление отсутствует
3015	449913.95	2225805.71	Метод спутниковых геодезических измерений	0.1	Закрепление отсутствует
3016	449902.39	2225792.85	Метод спутниковых геодезических измерений	0.1	Закрепление отсутствует
3017	449898.75	2225789.32	Метод спутниковых геодезических измерений	0.1	Закрепление отсутствует
3018	449884.10	2225775.13	Метод спутниковых геодезических измерений	0.1	Закрепление отсутствует
3019	449875.93	2225767.99	Метод спутниковых геодезических измерений	0.1	Закрепление отсутствует
3020	449847.13	2225746.38	Метод спутниковых геодезических измерений	0.1	Закрепление отсутствует
3021	449834.30	2225740.34	Метод спутниковых геодезических измерений	0.1	Закрепление отсутствует
3022	449816.66	2225728.45	Метод спутниковых геодезических измерений	0.1	Закрепление отсутствует
3023	449808.78	2225743.22	Метод спутниковых геодезических измерений	0.1	Закрепление отсутствует
3024	449808.43	2225743.69	Метод спутниковых геодезических измерений	0.1	Закрепление отсутствует
3025	449807.79	2225744.13	Метод спутниковых геодезических измерений	0.1	Закрепление отсутствует
3026	449807.02	2225744.27	Метод спутниковых геодезических измерений	0.1	Закрепление отсутствует
3027	449806.63	2225744.24	Метод спутниковых геодезических измерений	0.1	Закрепление отсутствует
3028	449805.33	2225748.02	Метод спутниковых геодезических измерений	0.1	Закрепление отсутствует

3029	449804.89	2225748.66	Метод спутниковых геодезических измерений	0.1	Закрепление отсутствует
3030	449804.25	2225749.10	Метод спутниковых геодезических измерений	0.1	Закрепление отсутствует
3031	449803.48	2225749.25	Метод спутниковых геодезических измерений	0.1	Закрепление отсутствует
3032	449802.71	2225749.10	Метод спутниковых геодезических измерений	0.1	Закрепление отсутствует
3033	449802.07	2225748.66	Метод спутниковых геодезических измерений	0.1	Закрепление отсутствует
3034	449801.63	2225748.02	Метод спутниковых геодезических измерений	0.1	Закрепление отсутствует
3035	449801.48	2225747.25	Метод спутниковых геодезических измерений	0.1	Закрепление отсутствует
3036	449802.75	2225743.21	Метод спутниковых геодезических измерений	0.1	Закрепление отсутствует
3037	449790.30	2225738.82	Метод спутниковых геодезических измерений	0.1	Закрепление отсутствует
3038	449781.61	2225735.07	Метод спутниковых геодезических измерений	0.1	Закрепление отсутствует
3039	449780.99	2225734.64	Метод спутниковых геодезических измерений	0.1	Закрепление отсутствует
3040	449780.55	2225734.00	Метод спутниковых геодезических измерений	0.1	Закрепление отсутствует
3041	449780.40	2225733.23	Метод спутниковых геодезических измерений	0.1	Закрепление отсутствует
3042	449780.55	2225732.46	Метод спутниковых геодезических измерений	0.1	Закрепление отсутствует
3043	449780.99	2225731.82	Метод спутниковых геодезических измерений	0.1	Закрепление отсутствует

3044	449781.63	2225731.38	Метод спутниковых геодезических измерений	0.1	Закрепление отсутствует
3045	449782.40	2225731.23	Метод спутниковых геодезических измерений	0.1	Закрепление отсутствует
3046	449783.17	2225731.38	Метод спутниковых геодезических измерений	0.1	Закрепление отсутствует
3047	449791.82	2225735.12	Метод спутниковых геодезических измерений	0.1	Закрепление отсутствует
3048	449805.93	2225740.06	Метод спутниковых геодезических измерений	0.1	Закрепление отсутствует
3049	449813.35	2225726.17	Метод спутниковых геодезических измерений	0.1	Закрепление отсутствует
3050	449807.31	2225721.86	Метод спутниковых геодезических измерений	0.1	Закрепление отсутствует
3051	449774.72	2225700.82	Метод спутниковых геодезических измерений	0.1	Закрепление отсутствует
3052	449768.26	2225713.21	Метод спутниковых геодезических измерений	0.1	Закрепление отсутствует
3053	449767.90	2225713.69	Метод спутниковых геодезических измерений	0.1	Закрепление отсутствует
3054	449767.26	2225714.13	Метод спутниковых геодезических измерений	0.1	Закрепление отсутствует
3055	449766.49	2225714.28	Метод спутниковых геодезических измерений	0.1	Закрепление отсутствует
3056	449765.54	2225714.04	Метод спутниковых геодезических измерений	0.1	Закрепление отсутствует
3057	449745.74	2225703.57	Метод спутниковых геодезических измерений	0.1	Закрепление отсутствует
3058	449744.16	2225707.37	Метод спутниковых геодезических измерений	0.1	Закрепление отсутствует

3059	449743.48	2225708.10	Метод спутниковых геодезических измерений	0.1	Закрепление отсутствует
3060	449742.84	2225708.54	Метод спутниковых геодезических измерений	0.1	Закрепление отсутствует
3061	449742.07	2225708.69	Метод спутниковых геодезических измерений	0.1	Закрепление отсутствует
3062	449741.30	2225708.54	Метод спутниковых геодезических измерений	0.1	Закрепление отсутствует
3063	449740.66	2225708.10	Метод спутниковых геодезических измерений	0.1	Закрепление отсутствует
3064	449740.22	2225707.46	Метод спутниковых геодезических измерений	0.1	Закрепление отсутствует
3065	449740.07	2225706.69	Метод спутниковых геодезических измерений	0.1	Закрепление отсутствует
3066	449740.22	2225705.92	Метод спутниковых геодезических измерений	0.1	Закрепление отсутствует
3067	449740.96	2225704.94	Метод спутниковых геодезических измерений	0.1	Закрепление отсутствует
3068	449742.14	2225701.78	Метод спутниковых геодезических измерений	0.1	Закрепление отсутствует
3069	449696.19	2225680.52	Метод спутниковых геодезических измерений	0.1	Закрепление отсутствует
3070	449690.12	2225678.53	Метод спутниковых геодезических измерений	0.1	Закрепление отсутствует
3071	449688.62	2225680.86	Метод спутниковых геодезических измерений	0.1	Закрепление отсутствует
3072	449687.81	2225682.18	Метод спутниковых геодезических измерений	0.1	Закрепление отсутствует
3073	449687.17	2225682.62	Метод спутниковых геодезических измерений	0.1	Закрепление отсутствует

3074	449686.40	2225682.77	Метод спутниковых геодезических измерений	0.1	Закрепление отсутствует
3075	449685.63	2225682.62	Метод спутниковых геодезических измерений	0.1	Закрепление отсутствует
3076	449684.99	2225682.18	Метод спутниковых геодезических измерений	0.1	Закрепление отсутствует
3077	449684.55	2225681.54	Метод спутниковых геодезических измерений	0.1	Закрепление отсутствует
3078	449684.40	2225680.77	Метод спутниковых геодезических измерений	0.1	Закрепление отсутствует
3079	449684.63	2225679.83	Метод спутниковых геодезических измерений	0.1	Закрепление отсутствует
3080	449686.09	2225677.39	Метод спутниковых геодезических измерений	0.1	Закрепление отсутствует
3081	449649.37	2225667.89	Метод спутниковых геодезических измерений	0.1	Закрепление отсутствует
3082	449635.94	2225664.13	Метод спутниковых геодезических измерений	0.1	Закрепление отсутствует
3083	449635.52	2225667.82	Метод спутниковых геодезических измерений	0.1	Закрепление отсутствует
3084	449635.08	2225668.46	Метод спутниковых геодезических измерений	0.1	Закрепление отсутствует
3085	449634.44	2225668.90	Метод спутниковых геодезических измерений	0.1	Закрепление отсутствует
3086	449633.67	2225669.05	Метод спутниковых геодезических измерений	0.1	Закрепление отсутствует
3087	449632.90	2225668.90	Метод спутниковых геодезических измерений	0.1	Закрепление отсутствует
3088	449632.26	2225668.46	Метод спутниковых геодезических измерений	0.1	Закрепление отсутствует

3089	449631.82	2225667.82	Метод спутниковых геодезических измерений	0.1	Закрепление отсутствует
3090	449631.67	2225667.05	Метод спутниковых геодезических измерений	0.1	Закрепление отсутствует
3091	449631.92	2225664.27	Метод спутниковых геодезических измерений	0.1	Закрепление отсутствует
3092	449631.59	2225662.84	Метод спутниковых геодезических измерений	0.1	Закрепление отсутствует
3093	449608.24	2225655.10	Метод спутниковых геодезических измерений	0.1	Закрепление отсутствует
3094	449588.55	2225650.45	Метод спутниковых геодезических измерений	0.1	Закрепление отсутствует
3095	449573.69	2225649.65	Метод спутниковых геодезических измерений	0.1	Закрепление отсутствует
3096	449542.98	2225650.53	Метод спутниковых геодезических измерений	0.1	Закрепление отсутствует
3097	449511.51	2225647.79	Метод спутниковых геодезических измерений	0.1	Закрепление отсутствует
3098	449508.62	2225646.94	Метод спутниковых геодезических измерений	0.1	Закрепление отсутствует
3099	449499.25	2225642.82	Метод спутниковых геодезических измерений	0.1	Закрепление отсутствует
3100	449495.48	2225650.57	Метод спутниковых геодезических измерений	0.1	Закрепление отсутствует
3101	449487.26	2225676.42	Метод спутниковых геодезических измерений	0.1	Закрепление отсутствует
3102	449484.80	2225686.31	Метод спутниковых геодезических измерений	0.1	Закрепление отсутствует
3103	449481.37	2225700.09	Метод спутниковых геодезических измерений	0.1	Закрепление отсутствует

3104	449480.36	2225709.47	Метод спутниковых геодезических измерений	0.1	Закрепление отсутствует
3105	449494.91	2225710.70	Метод спутниковых геодезических измерений	0.1	Закрепление отсутствует
3106	449495.57	2225708.72	Метод спутниковых геодезических измерений	0.1	Закрепление отсутствует
3107	449496.01	2225708.08	Метод спутниковых геодезических измерений	0.1	Закрепление отсутствует
3108	449496.65	2225707.64	Метод спутниковых геодезических измерений	0.1	Закрепление отсутствует
3109	449497.42	2225707.49	Метод спутниковых геодезических измерений	0.1	Закрепление отсутствует
3110	449498.19	2225707.64	Метод спутниковых геодезических измерений	0.1	Закрепление отсутствует
3111	449498.83	2225708.08	Метод спутниковых геодезических измерений	0.1	Закрепление отсутствует
3112	449499.27	2225708.72	Метод спутниковых геодезических измерений	0.1	Закрепление отсутствует
3113	449499.42	2225709.49	Метод спутниковых геодезических измерений	0.1	Закрепление отсутствует
3114	449498.99	2225711.10	Метод спутниковых геодезических измерений	0.1	Закрепление отсутствует
3115	449517.07	2225712.98	Метод спутниковых геодезических измерений	0.1	Закрепление отсутствует
3116	449559.14	2225718.39	Метод спутниковых геодезических измерений	0.1	Закрепление отсутствует
3117	449559.97	2225715.02	Метод спутниковых геодезических измерений	0.1	Закрепление отсутствует
3118	449560.47	2225714.21	Метод спутниковых геодезических измерений	0.1	Закрепление отсутствует

3119	449561.11	2225713.78	Метод спутниковых геодезических измерений	0.1	Закрепление отсутствует
3120	449561.88	2225713.63	Метод спутниковых геодезических измерений	0.1	Закрепление отсутствует
3121	449562.65	2225713.78	Метод спутниковых геодезических измерений	0.1	Закрепление отсутствует
3122	449563.29	2225714.21	Метод спутниковых геодезических измерений	0.1	Закрепление отсутствует
3123	449563.73	2225714.86	Метод спутниковых геодезических измерений	0.1	Закрепление отсутствует
3124	449563.88	2225715.62	Метод спутниковых геодезических измерений	0.1	Закрепление отсутствует
3125	449563.12	2225718.89	Метод спутниковых геодезических измерений	0.1	Закрепление отсутствует
3126	449568.96	2225719.60	Метод спутниковых геодезических измерений	0.1	Закрепление отсутствует
3127	449578.67	2225721.21	Метод спутниковых геодезических измерений	0.1	Закрепление отсутствует
3128	449579.67	2225718.17	Метод спутниковых геодезических измерений	0.1	Закрепление отсутствует
3129	449580.16	2225717.39	Метод спутниковых геодезических измерений	0.1	Закрепление отсутствует
3130	449580.80	2225716.95	Метод спутниковых геодезических измерений	0.1	Закрепление отсутствует
3131	449581.57	2225716.80	Метод спутниковых геодезических измерений	0.1	Закрепление отсутствует
3132	449582.34	2225716.95	Метод спутниковых геодезических измерений	0.1	Закрепление отсутствует
3133	449582.98	2225717.39	Метод спутниковых геодезических измерений	0.1	Закрепление отсутствует

3134	449583.42	2225718.03	Метод спутниковых геодезических измерений	0.1	Закрепление отсутствует
3135	449583.57	2225718.80	Метод спутниковых геодезических измерений	0.1	Закрепление отсутствует
3136	449582.65	2225721.92	Метод спутниковых геодезических измерений	0.1	Закрепление отсутствует
3137	449587.43	2225722.81	Метод спутниковых геодезических измерений	0.1	Закрепление отсутствует
3138	449592.94	2225724.42	Метод спутниковых геодезических измерений	0.1	Закрепление отсутствует
3139	449593.79	2225724.93	Метод спутниковых геодезических измерений	0.1	Закрепление отсутствует
3140	449600.79	2225731.97	Метод спутниковых геодезических измерений	0.1	Закрепление отсутствует
3141	449601.22	2225732.61	Метод спутниковых геодезических измерений	0.1	Закрепление отсутствует
3142	449601.37	2225733.35	Метод спутниковых геодезических измерений	0.1	Закрепление отсутствует
3143	449601.58	2225751.83	Метод спутниковых геодезических измерений	0.1	Закрепление отсутствует
3144	449601.92	2225755.73	Метод спутниковых геодезических измерений	0.1	Закрепление отсутствует
3145	449601.79	2225757.98	Метод спутниковых геодезических измерений	0.1	Закрепление отсутствует
3146	449601.15	2225760.06	Метод спутниковых геодезических измерений	0.1	Закрепление отсутствует
3147	449605.98	2225761.42	Метод спутниковых геодезических измерений	0.1	Закрепление отсутствует
3148	449621.10	2225764.93	Метод спутниковых геодезических измерений	0.1	Закрепление отсутствует

3149	449647.63	2225772.16	Метод спутниковых геодезических измерений	0.1	Закрепление отсутствует
3150	449664.70	2225777.11	Метод спутниковых геодезических измерений	0.1	Закрепление отсутствует
3151	449687.39	2225783.89	Метод спутниковых геодезических измерений	0.1	Закрепление отсутствует
3152	449700.32	2225788.10	Метод спутниковых геодезических измерений	0.1	Закрепление отсутствует
3153	449709.44	2225791.79	Метод спутниковых геодезических измерений	0.1	Закрепление отсутствует
3154	449728.99	2225801.07	Метод спутниковых геодезических измерений	0.1	Закрепление отсутствует
3155	449729.71	2225801.65	Метод спутниковых геодезических измерений	0.1	Закрепление отсутствует
3156	449737.45	2225811.60	Метод спутниковых геодезических измерений	0.1	Закрепление отсутствует
3157	449753.39	2225827.07	Метод спутниковых геодезических измерений	0.1	Закрепление отсутствует
3158	449772.54	2225835.57	Метод спутниковых геодезических измерений	0.1	Закрепление отсутствует
3159	449779.83	2225839.78	Метод спутниковых геодезических измерений	0.1	Закрепление отсутствует
3160	449780.26	2225840.11	Метод спутниковых геодезических измерений	0.1	Закрепление отсутствует
3161	449788.48	2225848.54	Метод спутниковых геодезических измерений	0.1	Закрепление отсутствует
3162	449795.14	2225856.19	Метод спутниковых геодезических измерений	0.1	Закрепление отсутствует
3163	449809.52	2225872.57	Метод спутниковых геодезических измерений	0.1	Закрепление отсутствует

3164	449810.54	2225871.34	Метод спутниковых геодезических измерений	0.1	Закрепление отсутствует
3165	449811.18	2225870.90	Метод спутниковых геодезических измерений	0.1	Закрепление отсутствует
3166	449811.95	2225870.75	Метод спутниковых геодезических измерений	0.1	Закрепление отсутствует
3167	449812.72	2225870.90	Метод спутниковых геодезических измерений	0.1	Закрепление отсутствует
3168	449813.36	2225871.34	Метод спутниковых геодезических измерений	0.1	Закрепление отсутствует
3169	449813.80	2225871.98	Метод спутниковых геодезических измерений	0.1	Закрепление отсутствует
3170	449813.95	2225872.75	Метод спутниковых геодезических измерений	0.1	Закрепление отсутствует
3171	449813.80	2225873.52	Метод спутниковых геодезических измерений	0.1	Закрепление отсутствует
3172	449813.54	2225873.96	Метод спутниковых геодезических измерений	0.1	Закрепление отсутствует
3173	449812.15	2225875.61	Метод спутниковых геодезических измерений	0.1	Закрепление отсутствует
3174	449826.73	2225892.63	Метод спутниковых геодезических измерений	0.1	Закрепление отсутствует
3175	449839.57	2225905.82	Метод спутниковых геодезических измерений	0.1	Закрепление отсутствует
3176	449844.42	2225911.64	Метод спутниковых геодезических измерений	0.1	Закрепление отсутствует
3177	449844.89	2225911.15	Метод спутниковых геодезических измерений	0.1	Закрепление отсутствует
3178	449845.53	2225910.71	Метод спутниковых геодезических измерений	0.1	Закрепление отсутствует

3179	449846.30	2225910.56	Метод спутниковых геодезических измерений	0.1	Закрепление отсутствует
3180	449847.07	2225910.71	Метод спутниковых геодезических измерений	0.1	Закрепление отсутствует
3181	449847.73	2225911.16	Метод спутниковых геодезических измерений	0.1	Закрепление отсутствует
3182	449853.37	2225916.94	Метод спутниковых геодезических измерений	0.1	Закрепление отсутствует
3183	449854.37	2225916.64	Метод спутниковых геодезических измерений	0.1	Закрепление отсутствует
3184	449855.14	2225916.79	Метод спутниковых геодезических измерений	0.1	Закрепление отсутствует
3185	449855.78	2225917.23	Метод спутниковых геодезических измерений	0.1	Закрепление отсутствует
3186	449856.22	2225917.87	Метод спутниковых геодезических измерений	0.1	Закрепление отсутствует
3187	449856.37	2225918.64	Метод спутниковых геодезических измерений	0.1	Закрепление отсутствует
3188	449856.03	2225919.69	Метод спутниковых геодезических измерений	0.1	Закрепление отсутствует
3189	449857.78	2225921.52	Метод спутниковых геодезических измерений	0.1	Закрепление отсутствует
3190	449866.80	2225930.87	Метод спутниковых геодезических измерений	0.1	Закрепление отсутствует
3191	449876.90	2225940.42	Метод спутниковых геодезических измерений	0.1	Закрепление отсутствует
3192	449895.37	2225959.46	Метод спутниковых геодезических измерений	0.1	Закрепление отсутствует
3193	449908.16	2225974.92	Метод спутниковых геодезических измерений	0.1	Закрепление отсутствует

3194	449913.29	2225980.93	Метод спутниковых геодезических измерений	0.1	Закрепление отсутствует
3195	449919.91	2225988.14	Метод спутниковых геодезических измерений	0.1	Закрепление отсутствует
3196	449920.34	2225988.86	Метод спутниковых геодезических измерений	0.1	Закрепление отсутствует
3197	449921.67	2225992.81	Метод спутниковых геодезических измерений	0.1	Закрепление отсутствует
3198	449922.77	2225991.82	Метод спутниковых геодезических измерений	0.1	Закрепление отсутствует
3199	449923.87	2225991.24	Метод спутниковых геодезических измерений	0.1	Закрепление отсутствует
3200	449924.64	2225991.09	Метод спутниковых геодезических измерений	0.1	Закрепление отсутствует
3201	449925.41	2225991.24	Метод спутниковых геодезических измерений	0.1	Закрепление отсутствует
3202	449926.05	2225991.68	Метод спутниковых геодезических измерений	0.1	Закрепление отсутствует
3203	449926.49	2225992.32	Метод спутниковых геодезических измерений	0.1	Закрепление отсутствует
3204	449926.64	2225993.09	Метод спутниковых геодезических измерений	0.1	Закрепление отсутствует
3205	449926.49	2225993.86	Метод спутниковых геодезических измерений	0.1	Закрепление отсутствует
3206	449926.05	2225994.50	Метод спутниковых геодезических измерений	0.1	Закрепление отсутствует
3207	449924.92	2225995.21	Метод спутниковых геодезических измерений	0.1	Закрепление отсутствует
3208	449923.88	2225996.26	Метод спутниковых геодезических измерений	0.1	Закрепление отсутствует

3209	449930.05	2226003.04	Метод спутниковых геодезических измерений	0.1	Закрепление отсутствует
3210	449935.00	2226007.95	Метод спутниковых геодезических измерений	0.1	Закрепление отсутствует
3211	449949.17	2226017.78	Метод спутниковых геодезических измерений	0.1	Закрепление отсутствует
3212	449950.77	2226018.58	Метод спутниковых геодезических измерений	0.1	Закрепление отсутствует
3213	449952.27	2226016.61	Метод спутниковых геодезических измерений	0.1	Закрепление отсутствует
3214	449952.91	2226016.17	Метод спутниковых геодезических измерений	0.1	Закрепление отсутствует
3215	449953.68	2226016.02	Метод спутниковых геодезических измерений	0.1	Закрепление отсутствует
3216	449954.45	2226016.17	Метод спутниковых геодезических измерений	0.1	Закрепление отсутствует
3217	449969.32	2226024.99	Метод спутниковых геодезических измерений	0.1	Закрепление отсутствует
3218	449983.29	2226031.17	Метод спутниковых геодезических измерений	0.1	Закрепление отсутствует
3219	449986.61	2226033.33	Метод спутниковых геодезических измерений	0.1	Закрепление отсутствует
3220	450010.28	2226050.95	Метод спутниковых геодезических измерений	0.1	Закрепление отсутствует
3221	450015.13	2226055.45	Метод спутниковых геодезических измерений	0.1	Закрепление отсутствует
3222	450015.61	2226056.15	Метод спутниковых геодезических измерений	0.1	Закрепление отсутствует
3223	450015.87	2226057.19	Метод спутниковых геодезических измерений	0.1	Закрепление отсутствует

3224	450024.59	2226068.91	Метод спутниковых геодезических измерений	0.1	Закрепление отсутствует
3225	450036.85	2226064.68	Метод спутниковых геодезических измерений	0.1	Закрепление отсутствует
3226	450057.06	2226060.77	Метод спутниковых геодезических измерений	0.1	Закрепление отсутствует
3227	450058.47	2226060.31	Метод спутниковых геодезических измерений	0.1	Закрепление отсутствует
3228	450059.24	2226060.46	Метод спутниковых геодезических измерений	0.1	Закрепление отсутствует
3229	450060.23	2226061.35	Метод спутниковых геодезических измерений	0.1	Закрепление отсутствует
3230	450065.77	2226071.53	Метод спутниковых геодезических измерений	0.1	Закрепление отсутствует
3231	450067.14	2226074.44	Метод спутниковых геодезических измерений	0.1	Закрепление отсутствует
3232	450069.34	2226078.03	Метод спутниковых геодезических измерений	0.1	Закрепление отсутствует
2953	450069.99	2226078.53	Метод спутниковых геодезических измерений	0.1	Закрепление отсутствует
3233	450215.38	2226609.07	Метод спутниковых геодезических измерений	0.1	Закрепление отсутствует
3234	450246.85	2226589.47	Метод спутниковых геодезических измерений	0.1	Закрепление отсутствует
3235	450267.51	2226576.27	Метод спутниковых геодезических измерений	0.1	Закрепление отсутствует
3236	450270.15	2226574.37	Метод спутниковых геодезических измерений	0.1	Закрепление отсутствует
3237	450279.34	2226568.18	Метод спутниковых геодезических измерений	0.1	Закрепление отсутствует

3238	450280.31	2226567.84	Метод спутниковых геодезических измерений	0.1	Закрепление отсутствует
3239	450289.50	2226567.16	Метод спутниковых геодезических измерений	0.1	Закрепление отсутствует
3240	450280.46	2226553.19	Метод спутниковых геодезических измерений	0.1	Закрепление отсутствует
3241	450270.47	2226532.04	Метод спутниковых геодезических измерений	0.1	Закрепление отсутствует
3242	450256.64	2226508.17	Метод спутниковых геодезических измерений	0.1	Закрепление отсутствует
3243	450248.99	2226493.47	Метод спутниковых геодезических измерений	0.1	Закрепление отсутствует
3244	450238.58	2226474.03	Метод спутниковых геодезических измерений	0.1	Закрепление отсутствует
3245	450228.45	2226455.52	Метод спутниковых геодезических измерений	0.1	Закрепление отсутствует
3246	450211.52	2226418.20	Метод спутниковых геодезических измерений	0.1	Закрепление отсутствует
3247	450204.56	2226402.17	Метод спутниковых геодезических измерений	0.1	Закрепление отсутствует
3248	450201.70	2226403.35	Метод спутниковых геодезических измерений	0.1	Закрепление отсутствует
3249	450200.99	2226403.47	Метод спутниковых геодезических измерений	0.1	Закрепление отсутствует
3250	450200.22	2226403.33	Метод спутниковых геодезических измерений	0.1	Закрепление отсутствует
3251	450199.58	2226402.89	Метод спутниковых геодезических измерений	0.1	Закрепление отсутствует
3252	450199.14	2226402.24	Метод спутниковых геодезических измерений	0.1	Закрепление отсутствует

3253	450198.99	2226401.48	Метод спутниковых геодезических измерений	0.1	Закрепление отсутствует
3254	450199.14	2226400.71	Метод спутниковых геодезических измерений	0.1	Закрепление отсутствует
3255	450199.58	2226400.07	Метод спутниковых геодезических измерений	0.1	Закрепление отсутствует
3256	450200.22	2226399.63	Метод спутниковых геодезических измерений	0.1	Закрепление отсутствует
3257	450202.89	2226398.53	Метод спутниковых геодезических измерений	0.1	Закрепление отсутствует
3258	450176.25	2226343.40	Метод спутниковых геодезических измерений	0.1	Закрепление отсутствует
3259	450164.73	2226313.80	Метод спутниковых геодезических измерений	0.1	Закрепление отсутствует
3260	450157.93	2226287.46	Метод спутниковых геодезических измерений	0.1	Закрепление отсутствует
3261	450137.36	2226231.12	Метод спутниковых геодезических измерений	0.1	Закрепление отсутствует
3262	450125.30	2226202.55	Метод спутниковых геодезических измерений	0.1	Закрепление отсутствует
3263	450120.97	2226187.75	Метод спутниковых геодезических измерений	0.1	Закрепление отсутствует
3264	450118.73	2226182.46	Метод спутниковых геодезических измерений	0.1	Закрепление отсутствует
3265	450118.58	2226181.69	Метод спутниковых геодезических измерений	0.1	Закрепление отсутствует
3266	450118.73	2226180.92	Метод спутниковых геодезических измерений	0.1	Закрепление отсутствует
3267	450119.17	2226180.28	Метод спутниковых геодезических измерений	0.1	Закрепление отсутствует

3268	450121.09	2226179.37	Метод спутниковых геодезических измерений	0.1	Закрепление отсутствует
3269	450116.53	2226166.51	Метод спутниковых геодезических измерений	0.1	Закрепление отсутствует
3270	450106.53	2226141.89	Метод спутниковых геодезических измерений	0.1	Закрепление отсутствует
3271	450096.31	2226118.51	Метод спутниковых геодезических измерений	0.1	Закрепление отсутствует
3272	450091.02	2226108.11	Метод спутниковых геодезических измерений	0.1	Закрепление отсутствует
3273	450086.70	2226110.08	Метод спутниковых геодезических измерений	0.1	Закрепление отсутствует
3274	450085.90	2226110.24	Метод спутниковых геодезических измерений	0.1	Закрепление отсутствует
3275	450085.13	2226110.10	Метод спутниковых геодезических измерений	0.1	Закрепление отсутствует
3276	450084.49	2226109.66	Метод спутниковых геодезических измерений	0.1	Закрепление отсутствует
3277	450084.05	2226109.02	Метод спутниковых геодезических измерений	0.1	Закрепление отсутствует
3278	450083.90	2226108.25	Метод спутниковых геодезических измерений	0.1	Закрепление отсутствует
3279	450084.05	2226107.48	Метод спутниковых геодезических измерений	0.1	Закрепление отсутствует
3280	450084.49	2226106.84	Метод спутниковых геодезических измерений	0.1	Закрепление отсутствует
3281	450085.10	2226106.42	Метод спутниковых геодезических измерений	0.1	Закрепление отсутствует
3282	450089.04	2226104.64	Метод спутниковых геодезических измерений	0.1	Закрепление отсутствует

3283	450087.39	2226100.49	Метод спутниковых геодезических измерений	0.1	Закрепление отсутствует
3284	450077.39	2226083.22	Метод спутниковых геодезических измерений	0.1	Закрепление отсутствует
3285	450076.39	2226083.80	Метод спутниковых геодезических измерений	0.1	Закрепление отсутствует
3286	450075.62	2226083.95	Метод спутниковых геодезических измерений	0.1	Закрепление отсутствует
3287	450074.85	2226083.80	Метод спутниковых геодезических измерений	0.1	Закрепление отсутствует
3288	450073.87	2226082.92	Метод спутниковых геодезических измерений	0.1	Закрепление отсутствует
3289	450073.22	2226081.74	Метод спутниковых геодезических измерений	0.1	Закрепление отсутствует
3290	450070.95	2226082.50	Метод спутниковых геодезических измерений	0.1	Закрепление отсутствует
3291	450069.33	2226082.54	Метод спутниковых геодезических измерений	0.1	Закрепление отсутствует
3292	450068.56	2226082.40	Метод спутниковых геодезических измерений	0.1	Закрепление отсутствует
3293	450066.61	2226080.98	Метод спутниковых геодезических измерений	0.1	Закрепление отсутствует
3294	450066.12	2226080.44	Метод спутниковых геодезических измерений	0.1	Закрепление отсутствует
3295	450063.57	2226076.24	Метод спутниковых геодезических измерений	0.1	Закрепление отсутствует
3296	450062.18	2226073.29	Метод спутниковых геодезических измерений	0.1	Закрепление отсутствует
3297	450057.52	2226064.75	Метод спутниковых геодезических измерений	0.1	Закрепление отсутствует

3298	450037.75	2226068.58	Метод спутниковых геодезических измерений	0.1	Закрепление отсутствует
3299	450024.57	2226073.15	Метод спутниковых геодезических измерений	0.1	Закрепление отсутствует
3300	450015.14	2226079.45	Метод спутниковых геодезических измерений	0.1	Закрепление отсутствует
3301	450003.75	2226087.98	Метод спутниковых геодезических измерений	0.1	Закрепление отсутствует
3302	449997.30	2226093.62	Метод спутниковых геодезических измерений	0.1	Закрепление отсутствует
3303	449990.57	2226098.39	Метод спутниковых геодезических измерений	0.1	Закрепление отсутствует
3304	449977.90	2226105.86	Метод спутниковых геодезических измерений	0.1	Закрепление отсутствует
3305	449973.14	2226109.07	Метод спутниковых геодезических измерений	0.1	Закрепление отсутствует
3306	449967.26	2226112.82	Метод спутниковых геодезических измерений	0.1	Закрепление отсутствует
3307	449968.74	2226116.88	Метод спутниковых геодезических измерений	0.1	Закрепление отсутствует
3308	449971.70	2226124.21	Метод спутниковых геодезических измерений	0.1	Закрепление отсутствует
3309	449974.00	2226131.97	Метод спутниковых геодезических измерений	0.1	Закрепление отсутствует
3310	449976.31	2226138.36	Метод спутниковых геодезических измерений	0.1	Закрепление отсутствует
3311	449977.54	2226137.79	Метод спутниковых геодезических измерений	0.1	Закрепление отсутствует
3312	449982.05	2226136.24	Метод спутниковых геодезических измерений	0.1	Закрепление отсутствует

3313	449984.10	2226135.14	Метод спутниковых геодезических измерений	0.1	Закрепление отсутствует
3314	449984.87	2226134.99	Метод спутниковых геодезических измерений	0.1	Закрепление отсутствует
3315	449985.64	2226135.14	Метод спутниковых геодезических измерений	0.1	Закрепление отсутствует
3316	449986.28	2226135.58	Метод спутниковых геодезических измерений	0.1	Закрепление отсутствует
3317	449986.72	2226136.22	Метод спутниковых геодезических измерений	0.1	Закрепление отсутствует
3318	449986.87	2226136.99	Метод спутниковых геодезических измерений	0.1	Закрепление отсутствует
3319	449986.72	2226137.76	Метод спутниковых геодезических измерений	0.1	Закрепление отсутствует
3320	449986.28	2226138.40	Метод спутниковых геодезических измерений	0.1	Закрепление отсутствует
3321	449985.82	2226138.75	Метод спутниковых геодезических измерений	0.1	Закрепление отсутствует
3322	449983.50	2226139.97	Метод спутниковых геодезических измерений	0.1	Закрепление отсутствует
3323	449978.95	2226141.53	Метод спутниковых геодезических измерений	0.1	Закрепление отсутствует
3324	449977.75	2226142.10	Метод спутниковых геодезических измерений	0.1	Закрепление отсутствует
3325	449978.79	2226144.62	Метод спутниковых геодезических измерений	0.1	Закрепление отсутствует
3326	449985.84	2226159.16	Метод спутниковых геодезических измерений	0.1	Закрепление отсутствует
3327	449989.29	2226158.02	Метод спутниковых геодезических измерений	0.1	Закрепление отсутствует

3328	449993.17	2226156.19	Метод спутниковых геодезических измерений	0.1	Закрепление отсутствует
3329	449994.02	2226156.00	Метод спутниковых геодезических измерений	0.1	Закрепление отсутствует
3330	449994.80	2226156.15	Метод спутниковых геодезических измерений	0.1	Закрепление отсутствует
3331	449995.44	2226156.59	Метод спутниковых геодезических измерений	0.1	Закрепление отсутствует
3332	449995.88	2226157.23	Метод спутниковых геодезических измерений	0.1	Закрепление отсутствует
3333	449996.03	2226158.00	Метод спутниковых геодезических измерений	0.1	Закрепление отсутствует
3334	449995.88	2226158.77	Метод спутниковых геодезических измерений	0.1	Закрепление отсутствует
3335	449995.44	2226159.41	Метод спутниковых геодезических измерений	0.1	Закрепление отсутствует
3336	449994.88	2226159.81	Метод спутниковых геодезических измерений	0.1	Закрепление отсутствует
3337	449990.64	2226161.79	Метод спутниковых геодезических измерений	0.1	Закрепление отсутствует
3338	449987.65	2226162.74	Метод спутниковых геодезических измерений	0.1	Закрепление отсутствует
3339	449988.46	2226164.34	Метод спутниковых геодезических измерений	0.1	Закрепление отсутствует
3340	449992.03	2226171.41	Метод спутниковых геодезических измерений	0.1	Закрепление отсутствует
3341	449997.55	2226182.55	Метод спутниковых геодезических измерений	0.1	Закрепление отсутствует
3342	450004.83	2226179.20	Метод спутниковых геодезических измерений	0.1	Закрепление отсутствует

3343	450005.60	2226179.05	Метод спутниковых геодезических измерений	0.1	Закрепление отсутствует
3344	450006.37	2226179.20	Метод спутниковых геодезических измерений	0.1	Закрепление отсутствует
3345	450007.01	2226179.64	Метод спутниковых геодезических измерений	0.1	Закрепление отсутствует
3346	450007.45	2226180.28	Метод спутниковых геодезических измерений	0.1	Закрепление отсутствует
3347	450007.60	2226181.05	Метод спутниковых геодезических измерений	0.1	Закрепление отсутствует
3348	450007.45	2226181.82	Метод спутниковых геодезических измерений	0.1	Закрепление отсутствует
3349	450007.01	2226182.46	Метод спутниковых геодезических измерений	0.1	Закрепление отсутствует
3350	450006.44	2226182.86	Метод спутниковых геодезических измерений	0.1	Закрепление отсутствует
3351	449999.32	2226186.14	Метод спутниковых геодезических измерений	0.1	Закрепление отсутствует
3352	450003.90	2226195.44	Метод спутниковых геодезических измерений	0.1	Закрепление отсутствует
3353	450010.11	2226208.78	Метод спутниковых геодезических измерений	0.1	Закрепление отсутствует
3354	450012.30	2226207.59	Метод спутниковых геодезических измерений	0.1	Закрепление отсутствует
3355	450013.91	2226207.33	Метод спутниковых геодезических измерений	0.1	Закрепление отсутствует
3356	450015.24	2226206.49	Метод спутниковых геодезических измерений	0.1	Закрепление отсутствует
3357	450017.49	2226205.79	Метод спутниковых геодезических измерений	0.1	Закрепление отсутствует

3358	450018.78	2226205.87	Метод спутниковых геодезических измерений	0.1	Закрепление отсутствует
3359	450019.42	2226206.31	Метод спутниковых геодезических измерений	0.1	Закрепление отсутствует
3360	450019.86	2226206.95	Метод спутниковых геодезических измерений	0.1	Закрепление отсутствует
3361	450020.01	2226207.72	Метод спутниковых геодезических измерений	0.1	Закрепление отсутствует
3362	450019.86	2226208.49	Метод спутниковых геодезических измерений	0.1	Закрепление отсутствует
3363	450019.42	2226209.13	Метод спутниковых геодезических измерений	0.1	Закрепление отсутствует
3364	450018.78	2226209.57	Метод спутниковых геодезических измерений	0.1	Закрепление отсутствует
3365	450017.12	2226210.03	Метод спутниковых геодезических измерений	0.1	Закрепление отсутствует
3366	450015.41	2226211.08	Метод спутниковых геодезических измерений	0.1	Закрепление отсутствует
3367	450013.34	2226211.47	Метод спутниковых геодезических измерений	0.1	Закрепление отсутствует
3368	450011.85	2226212.40	Метод спутниковых геодезических измерений	0.1	Закрепление отсутствует
3369	450021.38	2226231.73	Метод спутниковых геодезических измерений	0.1	Закрепление отсутствует
3370	450025.00	2226238.58	Метод спутниковых геодезических измерений	0.1	Закрепление отсутствует
3371	450031.38	2226235.87	Метод спутниковых геодезических измерений	0.1	Закрепление отсутствует
3372	450032.16	2226235.72	Метод спутниковых геодезических измерений	0.1	Закрепление отсутствует

3373	450032.93	2226235.86	Метод спутниковых геодезических измерений	0.1	Закрепление отсутствует
3374	450033.57	2226236.30	Метод спутниковых геодезических измерений	0.1	Закрепление отсутствует
3375	450034.01	2226236.95	Метод спутниковых геодезических измерений	0.1	Закрепление отсутствует
3376	450034.16	2226237.71	Метод спутниковых геодезических измерений	0.1	Закрепление отсутствует
3377	450034.01	2226238.48	Метод спутниковых геодезических измерений	0.1	Закрепление отсутствует
3378	450033.57	2226239.12	Метод спутниковых геодезических измерений	0.1	Закрепление отсутствует
3379	450032.94	2226239.55	Метод спутниковых геодезических измерений	0.1	Закрепление отсутствует
3380	450026.80	2226242.16	Метод спутниковых геодезических измерений	0.1	Закрепление отсутствует
3381	450036.03	2226261.26	Метод спутниковых геодезических измерений	0.1	Закрепление отсутствует
3382	450042.15	2226257.92	Метод спутниковых геодезических измерений	0.1	Закрепление отсутствует
3383	450043.11	2226257.68	Метод спутниковых геодезических измерений	0.1	Закрепление отсутствует
3384	450043.88	2226257.83	Метод спутниковых геодезических измерений	0.1	Закрепление отсутствует
3385	450044.52	2226258.27	Метод спутниковых геодезических измерений	0.1	Закрепление отсутствует
3386	450044.96	2226258.91	Метод спутниковых геодезических измерений	0.1	Закрепление отсутствует
3387	450045.11	2226259.68	Метод спутниковых геодезических измерений	0.1	Закрепление отсутствует

3388	450044.96	2226260.45	Метод спутниковых геодезических измерений	0.1	Закрепление отсутствует
3389	450044.52	2226261.09	Метод спутниковых геодезических измерений	0.1	Закрепление отсутствует
3390	450044.07	2226261.44	Метод спутниковых геодезических измерений	0.1	Закрепление отсутствует
3391	450037.79	2226264.86	Метод спутниковых геодезических измерений	0.1	Закрепление отсутствует
3392	450040.47	2226270.23	Метод спутниковых геодезических измерений	0.1	Закрепление отсутствует
3393	450051.62	2226292.25	Метод спутниковых геодезических измерений	0.1	Закрепление отсутствует
3394	450059.26	2226307.32	Метод спутниковых геодезических измерений	0.1	Закрепление отсутствует
3395	450065.75	2226320.36	Метод спутниковых геодезических измерений	0.1	Закрепление отсутствует
3396	450070.33	2226328.93	Метод спутниковых геодезических измерений	0.1	Закрепление отсутствует
3397	450071.74	2226331.85	Метод спутниковых геодезических измерений	0.1	Закрепление отсутствует
3398	450076.48	2226329.63	Метод спутниковых геодезических измерений	0.1	Закрепление отсутствует
3399	450077.86	2226329.40	Метод спутниковых геодезических измерений	0.1	Закрепление отсутствует
3400	450078.63	2226329.54	Метод спутниковых геодезических измерений	0.1	Закрепление отсутствует
3401	450079.27	2226329.98	Метод спутниковых геодезических измерений	0.1	Закрепление отсутствует
3402	450079.71	2226330.62	Метод спутниковых геодезических измерений	0.1	Закрепление отсутствует

3403	450079.86	2226331.39	Метод спутниковых геодезических измерений	0.1	Закрепление отсутствует
3404	450079.71	2226332.16	Метод спутниковых геодезических измерений	0.1	Закрепление отсутствует
3405	450079.27	2226332.80	Метод спутниковых геодезических измерений	0.1	Закрепление отсутствует
3406	450078.63	2226333.24	Метод спутниковых геодезических измерений	0.1	Закрепление отсутствует
3407	450077.52	2226333.50	Метод спутниковых геодезических измерений	0.1	Закрепление отсутствует
3408	450073.56	2226335.41	Метод спутниковых геодезических измерений	0.1	Закрепление отсутствует
3409	450079.33	2226346.24	Метод спутниковых геодезических измерений	0.1	Закрепление отсутствует
3410	450082.78	2226353.44	Метод спутниковых геодезических измерений	0.1	Закрепление отсутствует
3411	450089.64	2226366.03	Метод спутниковых геодезических измерений	0.1	Закрепление отсутствует
3412	450094.01	2226374.32	Метод спутниковых геодезических измерений	0.1	Закрепление отсутствует
3413	450096.46	2226378.56	Метод спутниковых геодезических измерений	0.1	Закрепление отсутствует
3414	450103.30	2226375.62	Метод спутниковых геодезических измерений	0.1	Закрепление отсутствует
3415	450104.07	2226375.48	Метод спутниковых геодезических измерений	0.1	Закрепление отсутствует
3416	450104.84	2226375.62	Метод спутниковых геодезических измерений	0.1	Закрепление отсутствует
3417	450105.48	2226376.06	Метод спутниковых геодезических измерений	0.1	Закрепление отсутствует

3418	450105.92	2226376.70	Метод спутниковых геодезических измерений	0.1	Закрепление отсутствует
3419	450106.07	2226377.47	Метод спутниковых геодезических измерений	0.1	Закрепление отсутствует
3420	450105.92	2226378.24	Метод спутниковых геодезических измерений	0.1	Закрепление отсутствует
3421	450105.48	2226378.88	Метод спутниковых геодезических измерений	0.1	Закрепление отсутствует
3422	450104.86	2226379.31	Метод спутниковых геодезических измерений	0.1	Закрепление отсутствует
3423	450098.47	2226382.05	Метод спутниковых геодезических измерений	0.1	Закрепление отсутствует
3424	450102.58	2226388.78	Метод спутниковых геодезических измерений	0.1	Закрепление отсутствует
3425	450131.80	2226452.41	Метод спутниковых геодезических измерений	0.1	Закрепление отсутствует
3426	450135.26	2226458.29	Метод спутниковых геодезических измерений	0.1	Закрепление отсутствует
3427	450139.54	2226455.58	Метод спутниковых геодезических измерений	0.1	Закрепление отсутствует
3428	450144.35	2226453.29	Метод спутниковых геодезических измерений	0.1	Закрепление отсутствует
3429	450145.22	2226453.09	Метод спутниковых геодезических измерений	0.1	Закрепление отсутствует
3430	450145.99	2226453.24	Метод спутниковых геодезических измерений	0.1	Закрепление отсутствует
3431	450146.63	2226453.68	Метод спутниковых геодезических измерений	0.1	Закрепление отсутствует
3432	450147.07	2226454.32	Метод спутниковых геодезических измерений	0.1	Закрепление отсутствует

3433	450147.22	2226455.09	Метод спутниковых геодезических измерений	0.1	Закрепление отсутствует
3434	450147.07	2226455.86	Метод спутниковых геодезических измерений	0.1	Закрепление отсутствует
3435	450146.63	2226456.50	Метод спутниковых геодезических измерений	0.1	Закрепление отсутствует
3436	450146.09	2226456.89	Метод спутниковых геодезических измерений	0.1	Закрепление отсутствует
3437	450145.50	2226457.18	Метод спутниковых геодезических измерений	0.1	Закрепление отсутствует
3438	450141.37	2226459.15	Метод спутниковых геодезических измерений	0.1	Закрепление отсутствует
3439	450137.18	2226461.80	Метод спутниковых геодезических измерений	0.1	Закрепление отсутствует
3440	450151.04	2226489.31	Метод спутниковых геодезических измерений	0.1	Закрепление отсутствует
3441	450158.32	2226502.00	Метод спутниковых геодезических измерений	0.1	Закрепление отсутствует
3442	450158.59	2226503.00	Метод спутниковых геодезических измерений	0.1	Закрепление отсутствует
3443	450158.47	2226503.69	Метод спутниковых геодезических измерений	0.1	Закрепление отсутствует
3444	450156.00	2226510.35	Метод спутниковых геодезических измерений	0.1	Закрепление отсутствует
3445	450159.55	2226518.11	Метод спутниковых геодезических измерений	0.1	Закрепление отсутствует
3446	450164.62	2226530.96	Метод спутниковых геодезических измерений	0.1	Закрепление отсутствует
3447	450174.37	2226550.92	Метод спутниковых геодезических измерений	0.1	Закрепление отсутствует

3448	450182.29	2226560.54	Метод спутниковых геодезических измерений	0.1	Закрепление отсутствует
3449	450191.32	2226573.33	Метод спутниковых геодезических измерений	0.1	Закрепление отсутствует
3450	450202.48	2226590.25	Метод спутниковых геодезических измерений	0.1	Закрепление отсутствует
3451	450203.49	2226589.73	Метод спутниковых геодезических измерений	0.1	Закрепление отсутствует
3452	450204.26	2226589.58	Метод спутниковых геодезических измерений	0.1	Закрепление отсутствует
3453	450205.03	2226589.73	Метод спутниковых геодезических измерений	0.1	Закрепление отсутствует
3454	450205.67	2226590.16	Метод спутниковых геодезических измерений	0.1	Закрепление отсутствует
3455	450206.11	2226590.81	Метод спутниковых геодезических измерений	0.1	Закрепление отсутствует
3456	450206.26	2226591.57	Метод спутниковых геодезических измерений	0.1	Закрепление отсутствует
3457	450206.11	2226592.34	Метод спутниковых геодезических измерений	0.1	Закрепление отсутствует
3458	450205.67	2226592.98	Метод спутниковых геодезических измерений	0.1	Закрепление отсутствует
3459	450204.73	2226593.59	Метод спутниковых геодезических измерений	0.1	Закрепление отсутствует
3233	450215.38	2226609.07	Метод спутниковых геодезических измерений	0.1	Закрепление отсутствует
3460	450557.49	2227248.98	Метод спутниковых геодезических измерений	0.1	Закрепление отсутствует
3461	450561.44	2227245.82	Метод спутниковых геодезических измерений	0.1	Закрепление отсутствует

3462	450564.95	2227243.92	Метод спутниковых геодезических измерений	0.1	Закрепление отсутствует
3463	450565.60	2227242.86	Метод спутниковых геодезических измерений	0.1	Закрепление отсутствует
3464	450574.38	2227225.89	Метод спутниковых геодезических измерений	0.1	Закрепление отсутствует
3465	450583.50	2227204.85	Метод спутниковых геодезических измерений	0.1	Закрепление отсутствует
3466	450576.59	2227201.66	Метод спутниковых геодезических измерений	0.1	Закрепление отсутствует
3467	450576.15	2227201.01	Метод спутниковых геодезических измерений	0.1	Закрепление отсутствует
3468	450576.00	2227200.25	Метод спутниковых геодезических измерений	0.1	Закрепление отсутствует
3469	450576.19	2227199.41	Метод спутниковых геодезических измерений	0.1	Закрепление отсутствует
3470	450586.07	2227178.11	Метод спутниковых геодезических измерений	0.1	Закрепление отсутствует
3471	450576.31	2227164.92	Метод спутниковых геодезических измерений	0.1	Закрепление отсутствует
3472	450556.62	2227137.19	Метод спутниковых геодезических измерений	0.1	Закрепление отсутствует
3473	450540.84	2227116.87	Метод спутниковых геодезических измерений	0.1	Закрепление отсутствует
3474	450540.57	2227116.41	Метод спутниковых геодезических измерений	0.1	Закрепление отсутствует
3475	450540.42	2227115.64	Метод спутниковых геодезических измерений	0.1	Закрепление отсутствует
3476	450540.57	2227114.88	Метод спутниковых геодезических измерений	0.1	Закрепление отсутствует

3477	450541.01	2227114.23	Метод спутниковых геодезических измерений	0.1	Закрепление отсутствует
3478	450542.26	2227113.23	Метод спутниковых геодезических измерений	0.1	Закрепление отсутствует
3479	450528.58	2227095.70	Метод спутниковых геодезических измерений	0.1	Закрепление отсутствует
3480	450510.53	2227071.31	Метод спутниковых геодезических измерений	0.1	Закрепление отсутствует
3481	450503.18	2227061.96	Метод спутниковых геодезических измерений	0.1	Закрепление отсутствует
3482	450483.65	2227035.73	Метод спутниковых геодезических измерений	0.1	Закрепление отсутствует
3483	450482.37	2227037.10	Метод спутниковых геодезических измерений	0.1	Закрепление отсутствует
3484	450481.73	2227037.54	Метод спутниковых геодезических измерений	0.1	Закрепление отсутствует
3485	450480.96	2227037.69	Метод спутниковых геодезических измерений	0.1	Закрепление отсутствует
3486	450480.19	2227037.54	Метод спутниковых геодезических измерений	0.1	Закрепление отсутствует
3487	450479.55	2227037.10	Метод спутниковых геодезических измерений	0.1	Закрепление отсутствует
3488	450479.11	2227036.46	Метод спутниковых геодезических измерений	0.1	Закрепление отсутствует
3489	450478.96	2227035.69	Метод спутниковых геодезических измерений	0.1	Закрепление отсутствует
3490	450479.11	2227034.92	Метод спутниковых геодезических измерений	0.1	Закрепление отсутствует
3491	450479.44	2227034.39	Метод спутниковых геодезических измерений	0.1	Закрепление отсутствует

3492	450481.18	2227032.57	Метод спутниковых геодезических измерений	0.1	Закрепление отсутствует
3493	450464.97	2227012.71	Метод спутниковых геодезических измерений	0.1	Закрепление отсутствует
3494	450463.76	2227013.82	Метод спутниковых геодезических измерений	0.1	Закрепление отсутствует
3495	450463.12	2227014.26	Метод спутниковых геодезических измерений	0.1	Закрепление отсутствует
3496	450462.35	2227014.41	Метод спутниковых геодезических измерений	0.1	Закрепление отсутствует
3497	450461.57	2227014.26	Метод спутниковых геодезических измерений	0.1	Закрепление отсутствует
3498	450460.93	2227013.82	Метод спутниковых геодезических измерений	0.1	Закрепление отсутствует
3499	450460.49	2227013.18	Метод спутниковых геодезических измерений	0.1	Закрепление отсутствует
3500	450460.34	2227012.41	Метод спутниковых геодезических измерений	0.1	Закрепление отсутствует
3501	450460.49	2227011.64	Метод спутниковых геодезических измерений	0.1	Закрепление отсутствует
3502	450460.86	2227011.07	Метод спутниковых геодезических измерений	0.1	Закрепление отсутствует
3503	450462.48	2227009.57	Метод спутниковых геодезических измерений	0.1	Закрепление отсутствует
3504	450449.29	2226992.52	Метод спутниковых геодезических измерений	0.1	Закрепление отсутствует
3505	450442.18	2226981.20	Метод спутниковых геодезических измерений	0.1	Закрепление отсутствует
3506	450440.57	2226982.15	Метод спутниковых геодезических измерений	0.1	Закрепление отсутствует

3507	450439.59	2226982.79	Метод спутниковых геодезических измерений	0.1	Закрепление отсутствует
3508	450438.82	2226982.94	Метод спутниковых геодезических измерений	0.1	Закрепление отсутствует
3509	450438.05	2226982.79	Метод спутниковых геодезических измерений	0.1	Закрепление отсутствует
3510	450437.41	2226982.35	Метод спутниковых геодезических измерений	0.1	Закрепление отсутствует
3511	450436.97	2226981.71	Метод спутниковых геодезических измерений	0.1	Закрепление отсутствует
3512	450436.82	2226980.94	Метод спутниковых геодезических измерений	0.1	Закрепление отсутствует
3513	450436.97	2226980.17	Метод спутниковых геодезических измерений	0.1	Закрепление отсутствует
3514	450437.41	2226979.53	Метод спутниковых геодезических измерений	0.1	Закрепление отсутствует
3515	450438.47	2226978.75	Метод спутниковых геодезических измерений	0.1	Закрепление отсутствует
3516	450440.05	2226977.81	Метод спутниковых геодезических измерений	0.1	Закрепление отсутствует
3517	450425.56	2226954.64	Метод спутниковых геодезических измерений	0.1	Закрепление отсутствует
3518	450425.08	2226954.85	Метод спутниковых геодезических измерений	0.1	Закрепление отсутствует
3519	450423.87	2226955.16	Метод спутниковых геодезических измерений	0.1	Закрепление отсутствует
3520	450423.43	2226955.64	Метод спутниковых геодезических измерений	0.1	Закрепление отсутствует
3521	450422.79	2226956.08	Метод спутниковых геодезических измерений	0.1	Закрепление отсутствует

3522	450422.02	2226956.23	Метод спутниковых геодезических измерений	0.1	Закрепление отсутствует
3523	450421.25	2226956.08	Метод спутниковых геодезических измерений	0.1	Закрепление отсутствует
3524	450420.61	2226955.64	Метод спутниковых геодезических измерений	0.1	Закрепление отсутствует
3525	450420.17	2226955.00	Метод спутниковых геодезических измерений	0.1	Закрепление отсутствует
3526	450420.02	2226954.23	Метод спутниковых геодезических измерений	0.1	Закрепление отсутствует
3527	450420.17	2226953.46	Метод спутниковых геодезических измерений	0.1	Закрепление отсутствует
3528	450420.52	2226952.91	Метод спутниковых геодезических измерений	0.1	Закрепление отсутствует
3529	450421.36	2226951.97	Метод спутниковых геодезических измерений	0.1	Закрепление отсутствует
3530	450422.26	2226951.44	Метод спутниковых геодезических измерений	0.1	Закрепление отсутствует
3531	450423.32	2226951.17	Метод спутниковых геодезических измерений	0.1	Закрепление отсутствует
3532	450415.63	2226939.59	Метод спутниковых геодезических измерений	0.1	Закрепление отсутствует
3533	450415.10	2226939.73	Метод спутниковых геодезических измерений	0.1	Закрепление отсутствует
3534	450414.41	2226939.80	Метод спутниковых геодезических измерений	0.1	Закрепление отсутствует
3535	450414.01	2226940.24	Метод спутниковых геодезических измерений	0.1	Закрепление отсутствует
3536	450413.37	2226940.68	Метод спутниковых геодезических измерений	0.1	Закрепление отсутствует

3537	450412.60	2226940.82	Метод спутниковых геодезических измерений	0.1	Закрепление отсутствует
3538	450411.83	2226940.68	Метод спутниковых геодезических измерений	0.1	Закрепление отсутствует
3539	450411.19	2226940.24	Метод спутниковых геодезических измерений	0.1	Закрепление отсутствует
3540	450410.75	2226939.59	Метод спутниковых геодезических измерений	0.1	Закрепление отсутствует
3541	450410.60	2226938.83	Метод спутниковых геодезических измерений	0.1	Закрепление отсутствует
3542	450410.75	2226938.06	Метод спутниковых геодезических измерений	0.1	Закрепление отсутствует
3543	450411.10	2226937.50	Метод спутниковых геодезических измерений	0.1	Закрепление отсутствует
3544	450412.01	2226936.49	Метод спутниковых геодезических измерений	0.1	Закрепление отсутствует
3545	450412.65	2226936.06	Метод спутниковых геодезических измерений	0.1	Закрепление отсутствует
3546	450413.25	2226935.91	Метод спутниковых геодезических измерений	0.1	Закрепление отсутствует
3547	450407.17	2226926.25	Метод спутниковых геодезических измерений	0.1	Закрепление отсутствует
3548	450394.89	2226906.45	Метод спутниковых геодезических измерений	0.1	Закрепление отсутствует
3549	450389.59	2226897.31	Метод спутниковых геодезических измерений	0.1	Закрепление отсутствует
3550	450388.57	2226897.92	Метод спутниковых геодезических измерений	0.1	Закрепление отсутствует
3551	450386.81	2226898.30	Метод спутниковых геодезических измерений	0.1	Закрепление отсутствует

3552	450386.04	2226898.15	Метод спутниковых геодезических измерений	0.1	Закрепление отсутствует
3553	450385.40	2226897.71	Метод спутниковых геодезических измерений	0.1	Закрепление отсутствует
3554	450384.96	2226897.07	Метод спутниковых геодезических измерений	0.1	Закрепление отсутствует
3555	450384.81	2226896.30	Метод спутниковых геодезических измерений	0.1	Закрепление отсутствует
3556	450384.96	2226895.54	Метод спутниковых геодезических измерений	0.1	Закрепление отсутствует
3557	450385.40	2226894.89	Метод спутниковых геодезических измерений	0.1	Закрепление отсутствует
3558	450386.04	2226894.45	Метод спутниковых геодезических измерений	0.1	Закрепление отсутствует
3559	450387.02	2226894.20	Метод спутниковых геодезических измерений	0.1	Закрепление отсутствует
3560	450387.58	2226893.85	Метод спутниковых геодезических измерений	0.1	Закрепление отсутствует
3561	450375.58	2226873.29	Метод спутниковых геодезических измерений	0.1	Закрепление отсутствует
3562	450367.89	2226861.78	Метод спутниковых геодезических измерений	0.1	Закрепление отсутствует
3563	450366.36	2226862.66	Метод спутниковых геодезических измерений	0.1	Закрепление отсутствует
3564	450365.59	2226862.81	Метод спутниковых геодезических измерений	0.1	Закрепление отсутствует
3565	450364.82	2226862.66	Метод спутниковых геодезических измерений	0.1	Закрепление отсутствует
3566	450364.18	2226862.22	Метод спутниковых геодезических измерений	0.1	Закрепление отсутствует

3567	450363.74	2226861.58	Метод спутниковых геодезических измерений	0.1	Закрепление отсутствует
3568	450363.59	2226860.81	Метод спутниковых геодезических измерений	0.1	Закрепление отсутствует
3569	450363.74	2226860.05	Метод спутниковых геодезических измерений	0.1	Закрепление отсутствует
3570	450364.18	2226859.40	Метод спутниковых геодезических измерений	0.1	Закрепление отсутствует
3571	450365.76	2226858.39	Метод спутниковых геодезических измерений	0.1	Закрепление отсутствует
3572	450356.96	2226843.59	Метод спутниковых геодезических измерений	0.1	Закрепление отсутствует
3573	450346.41	2226825.50	Метод спутниковых геодезических измерений	0.1	Закрепление отсутствует
3574	450344.00	2226821.81	Метод спутниковых геодезических измерений	0.1	Закрепление отсутствует
3575	450340.88	2226823.66	Метод спутниковых геодезических измерений	0.1	Закрепление отсутствует
3576	450340.11	2226823.81	Метод спутниковых геодезических измерений	0.1	Закрепление отсутствует
3577	450339.34	2226823.66	Метод спутниковых геодезических измерений	0.1	Закрепление отсутствует
3578	450338.70	2226823.22	Метод спутниковых геодезических измерений	0.1	Закрепление отсутствует
3579	450338.26	2226822.58	Метод спутниковых геодезических измерений	0.1	Закрепление отсутствует
3580	450338.11	2226821.81	Метод спутниковых геодезических измерений	0.1	Закрепление отсутствует
3581	450338.26	2226821.04	Метод спутниковых геодезических измерений	0.1	Закрепление отсутствует

3582	450338.70	2226820.40	Метод спутниковых геодезических измерений	0.1	Закрепление отсутствует
3583	450339.13	2226820.07	Метод спутниковых геодезических измерений	0.1	Закрепление отсутствует
3584	450341.92	2226818.40	Метод спутниковых геодезических измерений	0.1	Закрепление отсутствует
3585	450338.03	2226811.54	Метод спутниковых геодезических измерений	0.1	Закрепление отсутствует
3586	450336.23	2226808.98	Метод спутниковых геодезических измерений	0.1	Закрепление отсутствует
3587	450334.66	2226809.95	Метод спутниковых геодезических измерений	0.1	Закрепление отсутствует
3588	450333.89	2226810.10	Метод спутниковых геодезических измерений	0.1	Закрепление отсутствует
3589	450333.12	2226809.95	Метод спутниковых геодезических измерений	0.1	Закрепление отсутствует
3590	450332.48	2226809.51	Метод спутниковых геодезических измерений	0.1	Закрепление отсутствует
3591	450328.82	2226803.41	Метод спутниковых геодезических измерений	0.1	Закрепление отсутствует
3592	450317.53	2226785.58	Метод спутниковых геодезических измерений	0.1	Закрепление отсутствует
3593	450309.75	2226773.87	Метод спутниковых геодезических измерений	0.1	Закрепление отсутствует
3594	450309.60	2226773.11	Метод спутниковых геодезических измерений	0.1	Закрепление отсутствует
3595	450309.75	2226772.34	Метод спутниковых геодезических измерений	0.1	Закрепление отсутствует
3596	450310.19	2226771.70	Метод спутниковых геодезических измерений	0.1	Закрепление отсутствует

3597	450312.08	2226770.39	Метод спутниковых геодезических измерений	0.1	Закрепление отсутствует
3598	450304.54	2226758.37	Метод спутниковых геодезических измерений	0.1	Закрепление отсутствует
3599	450302.40	2226759.15	Метод спутниковых геодезических измерений	0.1	Закрепление отсутствует
3600	450300.86	2226760.27	Метод спутниковых геодезических измерений	0.1	Закрепление отсутствует
3601	450300.16	2226760.42	Метод спутниковых геодезических измерений	0.1	Закрепление отсутствует
3602	450299.40	2226760.44	Метод спутниковых геодезических измерений	0.1	Закрепление отсутствует
3603	450298.63	2226760.30	Метод спутниковых геодезических измерений	0.1	Закрепление отсутствует
3604	450297.99	2226759.86	Метод спутниковых геодезических измерений	0.1	Закрепление отсутствует
3605	450297.55	2226759.22	Метод спутниковых геодезических измерений	0.1	Закрепление отсутствует
3606	450297.40	2226758.45	Метод спутниковых геодезических измерений	0.1	Закрепление отсутствует
3607	450297.55	2226757.68	Метод спутниковых геодезических измерений	0.1	Закрепление отсутствует
3608	450297.99	2226757.04	Метод спутниковых геодезических измерений	0.1	Закрепление отсутствует
3609	450298.63	2226756.60	Метод спутниковых геодезических измерений	0.1	Закрепление отсутствует
3610	450299.37	2226756.45	Метод спутниковых геодезических измерений	0.1	Закрепление отсутствует
3611	450300.74	2226755.50	Метод спутниковых геодезических измерений	0.1	Закрепление отсутствует

3612	450302.37	2226754.90	Метод спутниковых геодезических измерений	0.1	Закрепление отсутствует
3613	450287.43	2226731.04	Метод спутниковых геодезических измерений	0.1	Закрепление отсутствует
3614	450283.46	2226724.46	Метод спутниковых геодезических измерений	0.1	Закрепление отсутствует
3615	450279.80	2226726.71	Метод спутниковых геодезических измерений	0.1	Закрепление отсутствует
3616	450278.80	2226726.85	Метод спутниковых геодезических измерений	0.1	Закрепление отсутствует
3617	450277.91	2226726.66	Метод спутниковых геодезических измерений	0.1	Закрепление отсутствует
3618	450277.27	2226726.23	Метод спутниковых геодезических измерений	0.1	Закрепление отсутствует
3619	450276.83	2226725.58	Метод спутниковых геодезических измерений	0.1	Закрепление отсутствует
3620	450276.68	2226724.82	Метод спутниковых геодезических измерений	0.1	Закрепление отсутствует
3621	450276.83	2226724.05	Метод спутниковых геодезических измерений	0.1	Закрепление отсутствует
3622	450277.27	2226723.41	Метод спутниковых геодезических измерений	0.1	Закрепление отсутствует
3623	450277.91	2226722.97	Метод спутниковых геодезических измерений	0.1	Закрепление отсутствует
3624	450278.45	2226722.86	Метод спутниковых геодезических измерений	0.1	Закрепление отсутствует
3625	450281.36	2226721.05	Метод спутниковых геодезических измерений	0.1	Закрепление отсутствует
3626	450274.35	2226709.96	Метод спутниковых геодезических измерений	0.1	Закрепление отсутствует

3627	450270.79	2226711.90	Метод спутниковых геодезических измерений	0.1	Закрепление отсутствует
3628	450269.83	2226712.14	Метод спутниковых геодезических измерений	0.1	Закрепление отсутствует
3629	450269.06	2226711.99	Метод спутниковых геодезических измерений	0.1	Закрепление отсутствует
3630	450268.42	2226711.55	Метод спутниковых геодезических измерений	0.1	Закрепление отсутствует
3631	450267.98	2226710.91	Метод спутниковых геодезических измерений	0.1	Закрепление отсутствует
3632	450267.83	2226710.14	Метод спутниковых геодезических измерений	0.1	Закрепление отсутствует
3633	450267.98	2226709.37	Метод спутниковых геодезических измерений	0.1	Закрепление отсутствует
3634	450268.42	2226708.73	Метод спутниковых геодезических измерений	0.1	Закрепление отсутствует
3635	450268.87	2226708.38	Метод спутниковых геодезических измерений	0.1	Закрепление отсутствует
3636	450272.26	2226706.54	Метод спутниковых геодезических измерений	0.1	Закрепление отсутствует
3637	450259.73	2226686.73	Метод спутниковых геодезических измерений	0.1	Закрепление отсутствует
3638	450256.45	2226688.21	Метод спутниковых геодезических измерений	0.1	Закрепление отсутствует
3639	450255.68	2226688.35	Метод спутниковых геодезических измерений	0.1	Закрепление отсутствует
3640	450254.91	2226688.21	Метод спутниковых геодезических измерений	0.1	Закрепление отсутствует
3641	450254.27	2226687.77	Метод спутниковых геодезических измерений	0.1	Закрепление отсутствует

3642	450253.83	2226687.13	Метод спутниковых геодезических измерений	0.1	Закрепление отсутствует
3643	450253.68	2226686.36	Метод спутниковых геодезических измерений	0.1	Закрепление отсутствует
3644	450253.83	2226685.59	Метод спутниковых геодезических измерений	0.1	Закрепление отсутствует
3645	450254.27	2226684.95	Метод спутниковых геодезических измерений	0.1	Закрепление отсутствует
3646	450254.86	2226684.54	Метод спутниковых геодезических измерений	0.1	Закрепление отсутствует
3647	450257.61	2226683.30	Метод спутниковых геодезических измерений	0.1	Закрепление отсутствует
3648	450245.45	2226664.00	Метод спутниковых геодезических измерений	0.1	Закрепление отсутствует
3649	450243.50	2226664.63	Метод спутниковых геодезических измерений	0.1	Закрепление отсутствует
3650	450242.32	2226665.50	Метод спутниковых геодезических измерений	0.1	Закрепление отсутствует
3651	450241.55	2226665.65	Метод спутниковых геодезических измерений	0.1	Закрепление отсутствует
3652	450240.78	2226665.50	Метод спутниковых геодезических измерений	0.1	Закрепление отсутствует
3653	450240.14	2226665.07	Метод спутниковых геодезических измерений	0.1	Закрепление отсутствует
3654	450239.70	2226664.42	Метод спутниковых геодезических измерений	0.1	Закрепление отсутствует
3655	450239.55	2226663.66	Метод спутниковых геодезических измерений	0.1	Закрепление отсутствует
3656	450239.70	2226662.89	Метод спутниковых геодезических измерений	0.1	Закрепление отсутствует

3657	450240.26	2226662.13	Метод спутниковых геодезических измерений	0.1	Закрепление отсутствует
3658	450241.22	2226661.32	Метод спутниковых геодезических измерений	0.1	Закрепление отсутствует
3659	450243.25	2226660.50	Метод спутниковых геодезических измерений	0.1	Закрепление отсутствует
3660	450236.50	2226649.76	Метод спутниковых геодезических измерений	0.1	Закрепление отсутствует
3661	450227.72	2226635.04	Метод спутниковых геодезических измерений	0.1	Закрепление отсутствует
3662	450224.90	2226636.29	Метод спутниковых геодезических измерений	0.1	Закрепление отсутствует
3663	450223.82	2226637.04	Метод спутниковых геодезических измерений	0.1	Закрепление отсутствует
3664	450223.05	2226637.18	Метод спутниковых геодезических измерений	0.1	Закрепление отсутствует
3665	450222.28	2226637.04	Метод спутниковых геодезических измерений	0.1	Закрепление отсутствует
3666	450221.64	2226636.60	Метод спутниковых геодезических измерений	0.1	Закрепление отсутствует
3667	450221.20	2226635.96	Метод спутниковых геодезических измерений	0.1	Закрепление отсутствует
3668	450221.05	2226635.19	Метод спутниковых геодезических измерений	0.1	Закрепление отсутствует
3669	450221.20	2226634.42	Метод спутниковых геодезических измерений	0.1	Закрепление отсутствует
3670	450221.82	2226633.61	Метод спутниковых геодезических измерений	0.1	Закрепление отсутствует
3671	450223.06	2226632.72	Метод спутниковых геодезических измерений	0.1	Закрепление отсутствует

3672	450225.53	2226631.63	Метод спутниковых геодезических измерений	0.1	Закрепление отсутствует
3673	450221.40	2226625.49	Метод спутниковых геодезических измерений	0.1	Закрепление отсутствует
3674	450218.93	2226621.40	Метод спутниковых геодезических измерений	0.1	Закрепление отсутствует
3675	450218.64	2226620.37	Метод спутниковых геодезических измерений	0.1	Закрепление отсутствует
3676	450218.32	2226619.77	Метод спутниковых геодезических измерений	0.1	Закрепление отсутствует
3677	450217.47	2226619.10	Метод спутниковых геодезических измерений	0.1	Закрепление отсутствует
3678	450215.47	2226616.32	Метод спутниковых геодезических измерений	0.1	Закрепление отсутствует
3679	450214.47	2226614.45	Метод спутниковых геодезических измерений	0.1	Закрепление отсутствует
3680	450211.62	2226616.42	Метод спутниковых геодезических измерений	0.1	Закрепление отсутствует
3681	450173.44	2226639.92	Метод спутниковых геодезических измерений	0.1	Закрепление отсутствует
3682	450154.41	2226652.49	Метод спутниковых геодезических измерений	0.1	Закрепление отсутствует
3683	450154.39	2226652.80	Метод спутниковых геодезических измерений	0.1	Закрепление отсутствует
3684	450154.96	2226653.19	Метод спутниковых геодезических измерений	0.1	Закрепление отсутствует
3685	450158.26	2226658.76	Метод спутниковых геодезических измерений	0.1	Закрепление отсутствует
3686	450170.50	2226680.06	Метод спутниковых геодезических измерений	0.1	Закрепление отсутствует

3687	450175.99	2226676.63	Метод спутниковых геодезических измерений	0.1	Закрепление отсутствует
3688	450177.06	2226676.33	Метод спутниковых геодезических измерений	0.1	Закрепление отсутствует
3689	450177.83	2226676.48	Метод спутниковых геодезических измерений	0.1	Закрепление отсутствует
3690	450178.47	2226676.91	Метод спутниковых геодезических измерений	0.1	Закрепление отсутствует
3691	450178.91	2226677.56	Метод спутниковых геодезических измерений	0.1	Закрепление отсутствует
3692	450179.06	2226678.32	Метод спутниковых геодезических измерений	0.1	Закрепление отсутствует
3693	450178.91	2226679.09	Метод спутниковых геодезических измерений	0.1	Закрепление отсутствует
3694	450178.47	2226679.73	Метод спутниковых геодезических измерений	0.1	Закрепление отсутствует
3695	450172.53	2226683.51	Метод спутниковых геодезических измерений	0.1	Закрепление отсутствует
3696	450174.50	2226686.76	Метод спутниковых геодезических измерений	0.1	Закрепление отсутствует
3697	450201.84	2226732.17	Метод спутниковых геодезических измерений	0.1	Закрепление отсутствует
3698	450206.22	2226729.49	Метод спутниковых геодезических измерений	0.1	Закрепление отсутствует
3699	450207.52	2226728.96	Метод спутниковых геодезических измерений	0.1	Закрепление отсутствует
3700	450208.24	2226728.83	Метод спутниковых геодезических измерений	0.1	Закрепление отсутствует
3701	450209.01	2226728.97	Метод спутниковых геодезических измерений	0.1	Закрепление отсутствует

3702	450209.65	2226729.41	Метод спутниковых геодезических измерений	0.1	Закрепление отсутствует
3703	450210.09	2226730.05	Метод спутниковых геодезических измерений	0.1	Закрепление отсутствует
3704	450210.24	2226730.82	Метод спутниковых геодезических измерений	0.1	Закрепление отсутствует
3705	450210.09	2226731.59	Метод спутниковых геодезических измерений	0.1	Закрепление отсутствует
3706	450209.65	2226732.23	Метод спутниковых геодезических измерений	0.1	Закрепление отсутствует
3707	450209.01	2226732.67	Метод спутниковых геодезических измерений	0.1	Закрепление отсутствует
3708	450208.15	2226733.00	Метод спутниковых геодезических измерений	0.1	Закрепление отсутствует
3709	450203.93	2226735.57	Метод спутниковых геодезических измерений	0.1	Закрепление отсутствует
3710	450222.99	2226766.13	Метод спутниковых геодезических измерений	0.1	Закрепление отсутствует
3711	450227.65	2226763.30	Метод спутниковых геодезических измерений	0.1	Закрепление отсутствует
3712	450228.70	2226763.01	Метод спутниковых геодезических измерений	0.1	Закрепление отсутствует
3713	450229.47	2226763.16	Метод спутниковых геодезических измерений	0.1	Закрепление отсутствует
3714	450230.11	2226763.60	Метод спутниковых геодезических измерений	0.1	Закрепление отсутствует
3715	450230.55	2226764.24	Метод спутниковых геодезических измерений	0.1	Закрепление отсутствует
3716	450230.70	2226765.01	Метод спутниковых геодезических измерений	0.1	Закрепление отсутствует

3717	450230.55	2226765.77	Метод спутниковых геодезических измерений	0.1	Закрепление отсутствует
3718	450230.11	2226766.42	Метод спутниковых геодезических измерений	0.1	Закрепление отсутствует
3719	450225.10	2226769.54	Метод спутниковых геодезических измерений	0.1	Закрепление отсутствует
3720	450231.41	2226779.77	Метод спутниковых геодезических измерений	0.1	Закрепление отсутствует
3721	450234.44	2226778.36	Метод спутниковых геодезических измерений	0.1	Закрепление отсутствует
3722	450236.19	2226777.31	Метод спутниковых геодезических измерений	0.1	Закрепление отсутствует
3723	450236.96	2226777.17	Метод спутниковых геодезических измерений	0.1	Закрепление отсутствует
3724	450237.73	2226777.31	Метод спутниковых геодезических измерений	0.1	Закрепление отсутствует
3725	450238.37	2226777.75	Метод спутниковых геодезических измерений	0.1	Закрепление отсутствует
3726	450238.81	2226778.40	Метод спутниковых геодезических измерений	0.1	Закрепление отсутствует
3727	450238.96	2226779.16	Метод спутниковых геодезических измерений	0.1	Закрепление отсутствует
3728	450238.81	2226779.93	Метод спутниковых геодезических измерений	0.1	Закрепление отсутствует
3729	450238.37	2226780.57	Метод спутниковых геодезических измерений	0.1	Закрепление отсутствует
3730	450236.23	2226781.94	Метод спутниковых геодезических измерений	0.1	Закрепление отсутствует
3731	450233.60	2226783.17	Метод спутниковых геодезических измерений	0.1	Закрепление отсутствует

3732	450237.28	2226788.70	Метод спутниковых геодезических измерений	0.1	Закрепление отсутствует
3733	450259.03	2226822.74	Метод спутниковых геодезических измерений	0.1	Закрепление отсутствует
3734	450297.49	2226880.27	Метод спутниковых геодезических измерений	0.1	Закрепление отсутствует
3735	450309.56	2226899.01	Метод спутниковых геодезических измерений	0.1	Закрепление отсутствует
3736	450313.27	2226896.73	Метод спутниковых геодезических измерений	0.1	Закрепление отсутствует
3737	450314.52	2226895.79	Метод спутниковых геодезических измерений	0.1	Закрепление отсутствует
3738	450315.29	2226895.64	Метод спутниковых геодезических измерений	0.1	Закрепление отсутствует
3739	450316.06	2226895.79	Метод спутниковых геодезических измерений	0.1	Закрепление отсутствует
3740	450316.70	2226896.23	Метод спутниковых геодезических измерений	0.1	Закрепление отсутствует
3741	450317.14	2226896.87	Метод спутниковых геодезических измерений	0.1	Закрепление отсутствует
3742	450317.29	2226897.64	Метод спутниковых геодезических измерений	0.1	Закрепление отсутствует
3743	450317.14	2226898.41	Метод спутниковых геодезических измерений	0.1	Закрепление отсутствует
3744	450316.70	2226899.05	Метод спутниковых геодезических измерений	0.1	Закрепление отсутствует
3745	450315.50	2226900.06	Метод спутниковых геодезических измерений	0.1	Закрепление отсутствует
3746	450311.77	2226902.35	Метод спутниковых геодезических измерений	0.1	Закрепление отсутствует

3747	450327.42	2226925.03	Метод спутниковых геодезических измерений	0.1	Закрепление отсутствует
3748	450332.15	2226921.74	Метод спутниковых геодезических измерений	0.1	Закрепление отсутствует
3749	450332.92	2226921.59	Метод спутниковых геодезических измерений	0.1	Закрепление отсутствует
3750	450333.69	2226921.74	Метод спутниковых геодезических измерений	0.1	Закрепление отсутствует
3751	450334.33	2226922.18	Метод спутниковых геодезических измерений	0.1	Закрепление отсутствует
3752	450334.77	2226922.82	Метод спутниковых геодезических измерений	0.1	Закрепление отсутствует
3753	450334.92	2226923.59	Метод спутниковых геодезических измерений	0.1	Закрепление отсутствует
3754	450334.77	2226924.36	Метод спутниковых геодезических измерений	0.1	Закрепление отсутствует
3755	450334.33	2226925.00	Метод спутниковых геодезических измерений	0.1	Закрепление отсутствует
3756	450329.63	2226928.36	Метод спутниковых геодезических измерений	0.1	Закрепление отсутствует
3757	450343.86	2226950.60	Метод спутниковых геодезических измерений	0.1	Закрепление отсутствует
3758	450353.55	2226965.70	Метод спутниковых геодезических измерений	0.1	Закрепление отсутствует
3759	450357.98	2226962.70	Метод спутниковых геодезических измерений	0.1	Закрепление отсутствует
3760	450358.75	2226962.55	Метод спутниковых геодезических измерений	0.1	Закрепление отсутствует
3761	450359.52	2226962.70	Метод спутниковых геодезических измерений	0.1	Закрепление отсутствует

3762	450360.16	2226963.14	Метод спутниковых геодезических измерений	0.1	Закрепление отсутствует
3763	450360.60	2226963.78	Метод спутниковых геодезических измерений	0.1	Закрепление отсутствует
3764	450360.75	2226964.55	Метод спутниковых геодезических измерений	0.1	Закрепление отсутствует
3765	450360.60	2226965.32	Метод спутниковых геодезических измерений	0.1	Закрепление отсутствует
3766	450360.16	2226965.96	Метод спутниковых геодезических измерений	0.1	Закрепление отсутствует
3767	450355.63	2226969.12	Метод спутниковых геодезических измерений	0.1	Закрепление отсутствует
3768	450367.12	2226989.13	Метод спутниковых геодезических измерений	0.1	Закрепление отсутствует
3769	450373.45	2226998.23	Метод спутниковых геодезических измерений	0.1	Закрепление отсутствует
3770	450379.30	2226994.21	Метод спутниковых геодезических измерений	0.1	Закрепление отсутствует
3771	450380.07	2226994.06	Метод спутниковых геодезических измерений	0.1	Закрепление отсутствует
3772	450380.84	2226994.21	Метод спутниковых геодезических измерений	0.1	Закрепление отсутствует
3773	450381.48	2226994.65	Метод спутниковых геодезических измерений	0.1	Закрепление отсутствует
3774	450381.92	2226995.29	Метод спутниковых геодезических измерений	0.1	Закрепление отсутствует
3775	450382.07	2226996.06	Метод спутниковых геодезических измерений	0.1	Закрепление отсутствует
3776	450381.92	2226996.83	Метод спутниковых геодезических измерений	0.1	Закрепление отсутствует

3777	450381.48	2226997.47	Метод спутниковых геодезических измерений	0.1	Закрепление отсутствует
3778	450375.68	2227001.55	Метод спутниковых геодезических измерений	0.1	Закрепление отсутствует
3779	450393.27	2227028.68	Метод спутниковых геодезических измерений	0.1	Закрепление отсутствует
3780	450403.05	2227044.75	Метод спутниковых геодезических измерений	0.1	Закрепление отсутствует
3781	450408.39	2227041.56	Метод спутниковых геодезических измерений	0.1	Закрепление отсутствует
3782	450409.16	2227041.41	Метод спутниковых геодезических измерений	0.1	Закрепление отсутствует
3783	450409.93	2227041.56	Метод спутниковых геодезических измерений	0.1	Закрепление отсутствует
3784	450410.57	2227041.99	Метод спутниковых геодезических измерений	0.1	Закрепление отсутствует
3785	450411.01	2227042.64	Метод спутниковых геодезических измерений	0.1	Закрепление отсутствует
3786	450411.16	2227043.40	Метод спутниковых геодезических измерений	0.1	Закрепление отсутствует
3787	450411.01	2227044.17	Метод спутниковых геодезических измерений	0.1	Закрепление отсутствует
3788	450410.57	2227044.81	Метод спутниковых геодезических измерений	0.1	Закрепление отсутствует
3789	450410.12	2227045.15	Метод спутниковых геодезических измерений	0.1	Закрепление отсутствует
3790	450405.20	2227048.12	Метод спутниковых геодезических измерений	0.1	Закрепление отсутствует
3791	450420.61	2227071.45	Метод спутниковых геодезических измерений	0.1	Закрепление отсутствует

3792	450423.92	2227069.38	Метод спутниковых геодезических измерений	0.1	Закрепление отсутствует
3793	450425.45	2227068.65	Метод спутниковых геодезических измерений	0.1	Закрепление отсутствует
3794	450426.22	2227068.51	Метод спутниковых геодезических измерений	0.1	Закрепление отсутствует
3795	450426.99	2227068.65	Метод спутниковых геодезических измерений	0.1	Закрепление отсутствует
3796	450427.63	2227069.09	Метод спутниковых геодезических измерений	0.1	Закрепление отсутствует
3797	450428.07	2227069.74	Метод спутниковых геодезических измерений	0.1	Закрепление отсутствует
3798	450428.22	2227070.50	Метод спутниковых геодезических измерений	0.1	Закрепление отсутствует
3799	450428.07	2227071.27	Метод спутниковых геодезических измерений	0.1	Закрепление отсутствует
3800	450427.63	2227071.91	Метод спутниковых геодезических измерений	0.1	Закрепление отсутствует
3801	450427.07	2227072.31	Метод спутниковых геодезических измерений	0.1	Закрепление отсутствует
3802	450425.73	2227072.94	Метод спутниковых геодезических измерений	0.1	Закрепление отсутствует
3803	450422.87	2227074.76	Метод спутниковых геодезических измерений	0.1	Закрепление отсутствует
3804	450427.86	2227081.83	Метод спутниковых геодезических измерений	0.1	Закрепление отсутствует
3805	450451.60	2227118.41	Метод спутниковых геодезических измерений	0.1	Закрепление отсутствует
3806	450457.29	2227115.15	Метод спутниковых геодезических измерений	0.1	Закрепление отсутствует

3807	450458.53	2227114.19	Метод спутниковых геодезических измерений	0.1	Закрепление отсутствует
3808	450459.30	2227114.04	Метод спутниковых геодезических измерений	0.1	Закрепление отсутствует
3809	450460.07	2227114.19	Метод спутниковых геодезических измерений	0.1	Закрепление отсутствует
3810	450460.71	2227114.63	Метод спутниковых геодезических измерений	0.1	Закрепление отсутствует
3811	450461.15	2227115.27	Метод спутниковых геодезических измерений	0.1	Закрепление отсутствует
3812	450461.30	2227116.04	Метод спутниковых геодезических измерений	0.1	Закрепление отсутствует
3813	450461.15	2227116.81	Метод спутниковых геодезических измерений	0.1	Закрепление отсутствует
3814	450460.71	2227117.45	Метод спутниковых геодезических измерений	0.1	Закрепление отсутствует
3815	450459.80	2227118.27	Метод спутниковых геодезических измерений	0.1	Закрепление отсутствует
3816	450453.83	2227121.75	Метод спутниковых геодезических измерений	0.1	Закрепление отсутствует
3817	450477.23	2227156.24	Метод спутниковых геодезических измерений	0.1	Закрепление отсутствует
3818	450483.57	2227155.46	Метод спутниковых геодезических измерений	0.1	Закрепление отсутствует
3819	450484.58	2227155.60	Метод спутниковых геодезических измерений	0.1	Закрепление отсутствует
3820	450485.40	2227156.25	Метод спутниковых геодезических измерений	0.1	Закрепление отсутствует
3821	450507.86	2227185.87	Метод спутниковых геодезических измерений	0.1	Закрепление отсутствует

3822	450524.27	2227206.27	Метод спутниковых геодезических измерений	0.1	Закрепление отсутствует
3823	450544.61	2227232.96	Метод спутниковых геодезических измерений	0.1	Закрепление отсутствует
3824	450552.50	2227243.68	Метод спутниковых геодезических измерений	0.1	Закрепление отсутствует
3460	450557.49	2227248.98	Метод спутниковых геодезических измерений	0.1	Закрепление отсутствует
3825	450235.44	2226921.63	Метод спутниковых геодезических измерений	0.1	Закрепление отсутствует
3826	450265.62	2226898.48	Метод спутниковых геодезических измерений	0.1	Закрепление отсутствует
3827	450293.04	2226880.80	Метод спутниковых геодезических измерений	0.1	Закрепление отсутствует
3828	450255.70	2226824.95	Метод спутниковых геодезических измерений	0.1	Закрепление отсутствует
3829	450235.03	2226792.61	Метод спутниковых геодезических измерений	0.1	Закрепление отсутствует
3830	450233.80	2226793.32	Метод спутниковых геодезических измерений	0.1	Закрепление отсутствует
3831	450233.03	2226793.47	Метод спутниковых геодезических измерений	0.1	Закрепление отсутствует
3832	450232.26	2226793.32	Метод спутниковых геодезических измерений	0.1	Закрепление отсутствует
3833	450231.62	2226792.88	Метод спутниковых геодезических измерений	0.1	Закрепление отсутствует
3834	450231.18	2226792.24	Метод спутниковых геодезических измерений	0.1	Закрепление отсутствует
3835	450231.03	2226791.47	Метод спутниковых геодезических измерений	0.1	Закрепление отсутствует

3836	450231.18	2226790.70	Метод спутниковых геодезических измерений	0.1	Закрепление отсутствует
3837	450231.62	2226790.06	Метод спутниковых геодезических измерений	0.1	Закрепление отсутствует
3838	450232.85	2226789.25	Метод спутниковых геодезических измерений	0.1	Закрепление отсутствует
3839	450228.94	2226783.39	Метод спутниковых геодезических измерений	0.1	Закрепление отсутствует
3840	450220.64	2226769.92	Метод спутниковых геодезических измерений	0.1	Закрепление отсутствует
3841	450199.46	2226735.98	Метод спутниковых геодезических измерений	0.1	Закрепление отсутствует
3842	450172.05	2226690.43	Метод спутниковых геодезических измерений	0.1	Закрепление отсутствует
3843	450171.21	2226690.87	Метод спутниковых геодезических измерений	0.1	Закрепление отсутствует
3844	450170.44	2226691.02	Метод спутниковых геодезических измерений	0.1	Закрепление отсутствует
3845	450169.67	2226690.87	Метод спутниковых геодезических измерений	0.1	Закрепление отсутствует
3846	450169.03	2226690.43	Метод спутниковых геодезических измерений	0.1	Закрепление отсутствует
3847	450168.59	2226689.79	Метод спутниковых геодезических измерений	0.1	Закрепление отсутствует
3848	450168.44	2226689.02	Метод спутниковых геодезических измерений	0.1	Закрепление отсутствует
3849	450168.59	2226688.26	Метод спутниковых геодезических измерений	0.1	Закрепление отсутствует
3850	450169.03	2226687.61	Метод спутниковых геодезических измерений	0.1	Закрепление отсутствует

3851	450169.97	2226687.00	Метод спутниковых геодезических измерений	0.1	Закрепление отсутствует
3852	450168.07	2226683.86	Метод спутниковых геодезических измерений	0.1	Закрепление отсутствует
3853	450155.78	2226662.48	Метод спутниковых геодезических измерений	0.1	Закрепление отсутствует
3854	450154.63	2226663.11	Метод спутниковых геодезических измерений	0.1	Закрепление отсутствует
3855	450153.86	2226663.26	Метод спутниковых геодезических измерений	0.1	Закрепление отсутствует
3856	450152.89	2226663.11	Метод спутниковых геодезических измерений	0.1	Закрепление отсутствует
3857	450151.86	2226662.56	Метод спутниковых геодезических измерений	0.1	Закрепление отсутствует
3858	450151.42	2226661.92	Метод спутниковых геодезических измерений	0.1	Закрепление отсутствует
3859	450151.27	2226661.15	Метод спутниковых геодезических измерений	0.1	Закрепление отсутствует
3860	450151.42	2226660.38	Метод спутниковых геодезических измерений	0.1	Закрепление отсутствует
3861	450151.86	2226659.74	Метод спутниковых геодезических измерений	0.1	Закрепление отсутствует
3862	450152.50	2226659.30	Метод спутниковых геодезических измерений	0.1	Закрепление отсутствует
3863	450153.50	2226659.17	Метод спутниковых геодезических измерений	0.1	Закрепление отсутствует
3864	450153.79	2226659.01	Метод спутниковых геодезических измерений	0.1	Закрепление отсутствует
3865	450152.84	2226657.36	Метод спутниковых геодезических измерений	0.1	Закрепление отсутствует

3866	450152.44	2226657.58	Метод спутниковых геодезических измерений	0.1	Закрепление отсутствует
3867	450151.67	2226657.72	Метод спутниковых геодезических измерений	0.1	Закрепление отсутствует
3868	450150.90	2226657.58	Метод спутниковых геодезических измерений	0.1	Закрепление отсутствует
3869	450150.26	2226657.14	Метод спутниковых геодезических измерений	0.1	Закрепление отсутствует
3870	450148.71	2226654.62	Метод спутниковых геодезических измерений	0.1	Закрепление отсутствует
3871	450148.44	2226653.62	Метод спутниковых геодезических измерений	0.1	Закрепление отсутствует
3872	450148.59	2226652.85	Метод спутниковых геодезических измерений	0.1	Закрепление отсутствует
3873	450149.03	2226652.21	Метод спутниковых геодезических измерений	0.1	Закрепление отсутствует
3874	450149.67	2226651.77	Метод спутниковых геодезических измерений	0.1	Закрепление отсутствует
3875	450140.32	2226635.48	Метод спутниковых геодезических измерений	0.1	Закрепление отсутствует
3876	450133.58	2226638.27	Метод спутниковых геодезических измерений	0.1	Закрепление отсутствует
3877	450116.01	2226646.23	Метод спутниковых геодезических измерений	0.1	Закрепление отсутствует
3878	450098.20	2226656.45	Метод спутниковых геодезических измерений	0.1	Закрепление отсутствует
3879	450091.05	2226661.20	Метод спутниковых геодезических измерений	0.1	Закрепление отсутствует
3880	450079.73	2226672.11	Метод спутниковых геодезических измерений	0.1	Закрепление отсутствует

3881	450070.24	2226683.26	Метод спутниковых геодезических измерений	0.1	Закрепление отсутствует
3882	450110.69	2226743.90	Метод спутниковых геодезических измерений	0.1	Закрепление отсутствует
3883	450111.17	2226743.77	Метод спутниковых геодезических измерений	0.1	Закрепление отсутствует
3884	450112.05	2226743.67	Метод спутниковых геодезических измерений	0.1	Закрепление отсутствует
3885	450113.04	2226743.81	Метод спутниковых геодезических измерений	0.1	Закрепление отсутствует
3886	450113.68	2226744.25	Метод спутниковых геодезических измерений	0.1	Закрепление отсутствует
3887	450114.12	2226744.90	Метод спутниковых геодезических измерений	0.1	Закрепление отсутствует
3888	450114.27	2226745.66	Метод спутниковых геодезических измерений	0.1	Закрепление отсутствует
3889	450114.12	2226746.43	Метод спутниковых геодезических измерений	0.1	Закрепление отсутствует
3890	450113.68	2226747.07	Метод спутниковых геодезических измерений	0.1	Закрепление отсутствует
3891	450113.11	2226747.46	Метод спутниковых геодезических измерений	0.1	Закрепление отсутствует
3892	450134.74	2226778.68	Метод спутниковых геодезических измерений	0.1	Закрепление отсутствует
3893	450136.17	2226777.83	Метод спутниковых геодезических измерений	0.1	Закрепление отсутствует
3894	450136.94	2226777.69	Метод спутниковых геодезических измерений	0.1	Закрепление отсутствует
3895	450137.71	2226777.83	Метод спутниковых геодезических измерений	0.1	Закрепление отсутствует

3896	450138.35	2226778.27	Метод спутниковых геодезических измерений	0.1	Закрепление отсутствует
3897	450138.79	2226778.92	Метод спутниковых геодезических измерений	0.1	Закрепление отсутствует
3898	450138.94	2226779.68	Метод спутниковых геодезических измерений	0.1	Закрепление отсутствует
3899	450138.79	2226780.45	Метод спутниковых геодезических измерений	0.1	Закрепление отсутствует
3900	450138.35	2226781.09	Метод спутниковых геодезических измерений	0.1	Закрепление отсутствует
3901	450137.03	2226781.98	Метод спутниковых геодезических измерений	0.1	Закрепление отсутствует
3902	450145.83	2226794.67	Метод спутниковых геодезических измерений	0.1	Закрепление отсутствует
3903	450153.92	2226803.98	Метод спутниковых геодезических измерений	0.1	Закрепление отсутствует
3904	450158.22	2226808.76	Метод спутниковых геодезических измерений	0.1	Закрепление отсутствует
3905	450161.92	2226813.54	Метод спутниковых геодезических измерений	0.1	Закрепление отсутствует
3906	450162.36	2226813.33	Метод спутниковых геодезических измерений	0.1	Закрепление отсутствует
3907	450163.13	2226813.18	Метод спутниковых геодезических измерений	0.1	Закрепление отсутствует
3908	450163.90	2226813.33	Метод спутниковых геодезических измерений	0.1	Закрепление отсутствует
3909	450164.54	2226813.77	Метод спутниковых геодезических измерений	0.1	Закрепление отсутствует
3910	450164.98	2226814.41	Метод спутниковых геодезических измерений	0.1	Закрепление отсутствует

3911	450165.13	2226815.18	Метод спутниковых геодезических измерений	0.1	Закрепление отсутствует
3912	450164.98	2226815.95	Метод спутниковых геодезических измерений	0.1	Закрепление отсутствует
3913	450164.39	2226816.71	Метод спутниковых геодезических измерений	0.1	Закрепление отсутствует
3914	450179.27	2226835.78	Метод спутниковых геодезических измерений	0.1	Закрепление отсутствует
3915	450200.00	2226864.43	Метод спутниковых геодезических измерений	0.1	Закрепление отсутствует
3916	450200.38	2226865.60	Метод спутниковых геодезических измерений	0.1	Закрепление отсутствует
3917	450200.23	2226866.37	Метод спутниковых геодезических измерений	0.1	Закрепление отсутствует
3918	450199.79	2226867.01	Метод спутниковых геодезических измерений	0.1	Закрепление отсутствует
3919	450198.54	2226867.91	Метод спутниковых геодезических измерений	0.1	Закрепление отсутствует
3920	450232.05	2226916.90	Метод спутниковых геодезических измерений	0.1	Закрепление отсутствует
3921	450232.78	2226916.41	Метод спутниковых геодезических измерений	0.1	Закрепление отсутствует
3922	450233.55	2226916.26	Метод спутниковых геодезических измерений	0.1	Закрепление отсутствует
3923	450234.32	2226916.41	Метод спутниковых геодезических измерений	0.1	Закрепление отсутствует
3924	450234.96	2226916.84	Метод спутниковых геодезических измерений	0.1	Закрепление отсутствует
3925	450235.40	2226917.49	Метод спутниковых геодезических измерений	0.1	Закрепление отсутствует

3926	450235.55	2226918.25	Метод спутниковых геодезических измерений	0.1	Закрепление отсутствует
3927	450235.40	2226919.02	Метод спутниковых геодезических измерений	0.1	Закрепление отсутствует
3928	450234.96	2226919.66	Метод спутниковых геодезических измерений	0.1	Закрепление отсутствует
3929	450234.37	2226920.18	Метод спутниковых геодезических измерений	0.1	Закрепление отсутствует
3825	450235.44	2226921.63	Метод спутниковых геодезических измерений	0.1	Закрепление отсутствует
3930	450349.01	2226822.17	Метод спутниковых геодезических измерений	0.1	Закрепление отсутствует
3931	450373.74	2226810.69	Метод спутниковых геодезических измерений	0.1	Закрепление отсутствует
3932	450380.79	2226809.25	Метод спутниковых геодезических измерений	0.1	Закрепление отсутствует
3933	450391.61	2226800.04	Метод спутниковых геодезических измерений	0.1	Закрепление отсутствует
3934	450397.74	2226783.35	Метод спутниковых геодезических измерений	0.1	Закрепление отсутствует
3935	450367.96	2226726.29	Метод спутниковых геодезических измерений	0.1	Закрепление отсутствует
3936	450362.30	2226716.46	Метод спутниковых геодезических измерений	0.1	Закрепление отсутствует
3937	450360.21	2226717.19	Метод спутниковых геодезических измерений	0.1	Закрепление отсутствует
3938	450359.44	2226717.05	Метод спутниковых геодезических измерений	0.1	Закрепление отсутствует
3939	450358.80	2226716.61	Метод спутниковых геодезических измерений	0.1	Закрепление отсутствует

3940	450358.36	2226715.96	Метод спутниковых геодезических измерений	0.1	Закрепление отсутствует
3941	450358.21	2226715.20	Метод спутниковых геодезических измерений	0.1	Закрепление отсутствует
3942	450358.36	2226714.43	Метод спутниковых геодезических измерений	0.1	Закрепление отсутствует
3943	450358.80	2226713.79	Метод спутниковых геодезических измерений	0.1	Закрепление отсутствует
3944	450360.38	2226712.93	Метод спутниковых геодезических измерений	0.1	Закрепление отсутствует
3945	450351.53	2226695.79	Метод спутниковых геодезических измерений	0.1	Закрепление отсутствует
3946	450344.41	2226680.56	Метод спутниковых геодезических измерений	0.1	Закрепление отсутствует
3947	450341.43	2226682.27	Метод спутниковых геодезических измерений	0.1	Закрепление отсутствует
3948	450340.66	2226682.42	Метод спутниковых геодезических измерений	0.1	Закрепление отсутствует
3949	450339.89	2226682.27	Метод спутниковых геодезических измерений	0.1	Закрепление отсутствует
3950	450339.25	2226681.84	Метод спутниковых геодезических измерений	0.1	Закрепление отсутствует
3951	450325.07	2226651.12	Метод спутниковых геодезических измерений	0.1	Закрепление отсутствует
3952	450323.74	2226651.65	Метод спутниковых геодезических измерений	0.1	Закрепление отсутствует
3953	450323.00	2226651.79	Метод спутниковых геодезических измерений	0.1	Закрепление отсутствует
3954	450322.23	2226651.64	Метод спутниковых геодезических измерений	0.1	Закрепление отсутствует

3955	450321.58	2226651.20	Метод спутниковых геодезических измерений	0.1	Закрепление отсутствует
3956	450321.14	2226650.56	Метод спутниковых геодезических измерений	0.1	Закрепление отсутствует
3957	450320.99	2226649.79	Метод спутниковых геодезических измерений	0.1	Закрепление отсутствует
3958	450321.14	2226649.02	Метод спутниковых геодезических измерений	0.1	Закрепление отсутствует
3959	450321.58	2226648.38	Метод спутниковых геодезических измерений	0.1	Закрепление отсутствует
3960	450322.26	2226647.93	Метод спутниковых геодезических измерений	0.1	Закрепление отсутствует
3961	450323.27	2226647.53	Метод спутниковых геодезических измерений	0.1	Закрепление отсутствует
3962	450314.81	2226631.91	Метод спутниковых геодезических измерений	0.1	Закрепление отсутствует
3963	450312.95	2226632.50	Метод спутниковых геодезических измерений	0.1	Закрепление отсутствует
3964	450312.18	2226632.35	Метод спутниковых геодезических измерений	0.1	Закрепление отсутствует
3965	450311.54	2226631.91	Метод спутниковых геодезических измерений	0.1	Закрепление отсутствует
3966	450311.10	2226631.27	Метод спутниковых геодезических измерений	0.1	Закрепление отсутствует
3967	450310.95	2226630.50	Метод спутниковых геодезических измерений	0.1	Закрепление отсутствует
3968	450311.10	2226629.74	Метод спутниковых геодезических измерений	0.1	Закрепление отсутствует
3969	450311.54	2226629.09	Метод спутниковых геодезических измерений	0.1	Закрепление отсутствует

3970	450312.21	2226628.65	Метод спутниковых геодезических измерений	0.1	Закрепление отсутствует
3971	450312.89	2226628.37	Метод спутниковых геодезических измерений	0.1	Закрепление отсутствует
3972	450305.49	2226614.68	Метод спутниковых геодезических измерений	0.1	Закрепление отсутствует
3973	450299.21	2226601.78	Метод спутниковых геодезических измерений	0.1	Закрепление отсутствует
3974	450297.41	2226602.78	Метод спутниковых геодезических измерений	0.1	Закрепление отсутствует
3975	450296.64	2226602.92	Метод спутниковых геодезических измерений	0.1	Закрепление отсутствует
3976	450295.87	2226602.78	Метод спутниковых геодезических измерений	0.1	Закрепление отсутствует
3977	450295.23	2226602.34	Метод спутниковых геодезических измерений	0.1	Закрепление отсутствует
3978	450294.79	2226601.70	Метод спутниковых геодезических измерений	0.1	Закрепление отсутствует
3979	450294.64	2226600.93	Метод спутниковых геодезических измерений	0.1	Закрепление отсутствует
3980	450294.79	2226600.16	Метод спутниковых геодезических измерений	0.1	Закрепление отсутствует
3981	450295.23	2226599.52	Метод спутниковых геодезических измерений	0.1	Закрепление отсутствует
3982	450297.25	2226598.29	Метод спутниковых геодезических измерений	0.1	Закрепление отсутствует
3983	450287.90	2226583.60	Метод спутниковых геодезических измерений	0.1	Закрепление отсутствует
3984	450287.75	2226582.83	Метод спутниковых геодезических измерений	0.1	Закрепление отсутствует

3985	450287.90	2226582.06	Метод спутниковых геодезических измерений	0.1	Закрепление отсутствует
3986	450288.34	2226581.42	Метод спутниковых геодезических измерений	0.1	Закрепление отсутствует
3987	450289.00	2226580.97	Метод спутниковых геодезических измерений	0.1	Закрепление отсутствует
3988	450296.14	2226578.04	Метод спутниковых геодезических измерений	0.1	Закрепление отсутствует
3989	450294.00	2226573.88	Метод спутниковых геодезических измерений	0.1	Закрепление отсутствует
3990	450292.96	2226573.78	Метод спутниковых геодезических измерений	0.1	Закрепление отсутствует
3991	450292.32	2226573.34	Метод спутниковых геодезических измерений	0.1	Закрепление отсутствует
3992	450290.95	2226571.26	Метод спутниковых геодезических измерений	0.1	Закрепление отсутствует
3993	450289.60	2226571.17	Метод спутниковых геодезических измерений	0.1	Закрепление отсутствует
3994	450281.14	2226571.79	Метод спутниковых геодезических измерений	0.1	Закрепление отсутствует
3995	450271.16	2226578.57	Метод спутниковых геодезических измерений	0.1	Закрепление отсутствует
3996	450271.81	2226579.93	Метод спутниковых геодезических измерений	0.1	Закрепление отсутствует
3997	450272.00	2226580.78	Метод спутниковых геодезических измерений	0.1	Закрепление отсутствует
3998	450271.85	2226581.55	Метод спутниковых геодезических измерений	0.1	Закрепление отсутствует
3999	450271.41	2226582.19	Метод спутниковых геодезических измерений	0.1	Закрепление отсутствует

4000	450270.77	2226582.63	Метод спутниковых геодезических измерений	0.1	Закрепление отсутствует
4001	450270.00	2226582.78	Метод спутниковых геодезических измерений	0.1	Закрепление отсутствует
4002	450269.23	2226582.63	Метод спутниковых геодезических измерений	0.1	Закрепление отсутствует
4003	450268.59	2226582.19	Метод спутниковых геодезических измерений	0.1	Закрепление отсутствует
4004	450267.81	2226580.83	Метод спутниковых геодезических измерений	0.1	Закрепление отсутствует
4005	450248.98	2226592.86	Метод спутниковых геодезических измерений	0.1	Закрепление отсутствует
4006	450217.83	2226612.25	Метод спутниковых геодезических измерений	0.1	Закрепление отсутствует
4007	450219.62	2226615.25	Метод спутниковых геодезических измерений	0.1	Закрепление отсутствует
4008	450220.56	2226615.01	Метод спутниковых геодезических измерений	0.1	Закрепление отсутствует
4009	450221.33	2226615.16	Метод спутниковых геодезических измерений	0.1	Закрепление отсутствует
4010	450222.21	2226615.88	Метод спутниковых геодезических измерений	0.1	Закрепление отсутствует
4011	450223.78	2226618.19	Метод спутниковых геодезических измерений	0.1	Закрепление отсутствует
4012	450224.13	2226619.32	Метод спутниковых геодезических измерений	0.1	Закрепление отсутствует
4013	450223.98	2226620.08	Метод спутниковых геодезических измерений	0.1	Закрепление отсутствует
4014	450223.31	2226620.92	Метод спутниковых геодезических измерений	0.1	Закрепление отсутствует

4015	450223.89	2226621.89	Метод спутниковых геодезических измерений	0.1	Закрепление отсутствует
4016	450224.70	2226621.52	Метод спутниковых геодезических измерений	0.1	Закрепление отсутствует
4017	450225.47	2226621.37	Метод спутниковых геодезических измерений	0.1	Закрепление отсутствует
4018	450226.24	2226621.52	Метод спутниковых геодезических измерений	0.1	Закрепление отсутствует
4019	450226.88	2226621.96	Метод спутниковых геодезических измерений	0.1	Закрепление отсутствует
4020	450227.32	2226622.60	Метод спутниковых геодезических измерений	0.1	Закрепление отсутствует
4021	450227.47	2226623.37	Метод спутниковых геодезических измерений	0.1	Закрепление отсутствует
4022	450227.32	2226624.13	Метод спутниковых геодезических измерений	0.1	Закрепление отсутствует
4023	450226.88	2226624.78	Метод спутниковых геодезических измерений	0.1	Закрепление отсутствует
4024	450226.08	2226625.29	Метод спутниковых геодезических измерений	0.1	Закрепление отсутствует
4025	450230.20	2226631.38	Метод спутниковых геодезических измерений	0.1	Закрепление отсутствует
4026	450238.94	2226646.05	Метод спутниковых геодезических измерений	0.1	Закрепление отсутствует
4027	450239.97	2226645.52	Метод спутниковых геодезических измерений	0.1	Закрепление отсутствует
4028	450240.74	2226645.37	Метод спутниковых геодезических измерений	0.1	Закрепление отсутствует
4029	450241.51	2226645.52	Метод спутниковых геодезических измерений	0.1	Закрепление отсутствует

4030	450242.15	2226645.95	Метод спутниковых геодезических измерений	0.1	Закрепление отсутствует
4031	450242.59	2226646.60	Метод спутниковых геодезических измерений	0.1	Закрепление отсутствует
4032	450242.74	2226647.36	Метод спутниковых геодезических измерений	0.1	Закрепление отсутствует
4033	450242.59	2226648.13	Метод спутниковых геодезических измерений	0.1	Закрепление отсутствует
4034	450242.15	2226648.77	Метод спутниковых геодезических измерений	0.1	Закрепление отсутствует
4035	450241.03	2226649.47	Метод спутниковых геодезических измерений	0.1	Закрепление отсутствует
4036	450247.90	2226660.39	Метод спутниковых геодезических измерений	0.1	Закрепление отсутствует
4037	450259.91	2226679.42	Метод спутниковых геодезических измерений	0.1	Закрепление отсутствует
4038	450260.95	2226678.76	Метод спутниковых геодезических измерений	0.1	Закрепление отсутствует
4039	450261.72	2226678.61	Метод спутниковых геодезических измерений	0.1	Закрепление отсутствует
4040	450262.49	2226678.76	Метод спутниковых геодезических измерений	0.1	Закрепление отсутствует
4041	450263.13	2226679.20	Метод спутниковых геодезических измерений	0.1	Закрепление отсутствует
4042	450263.57	2226679.84	Метод спутниковых геодезических измерений	0.1	Закрепление отсутствует
4043	450263.72	2226680.61	Метод спутниковых геодезических измерений	0.1	Закрепление отсутствует
4044	450263.57	2226681.38	Метод спутниковых геодезических измерений	0.1	Закрепление отсутствует

4045	450263.13	2226682.02	Метод спутниковых геодезических измерений	0.1	Закрепление отсутствует
4046	450262.01	2226682.83	Метод спутниковых геодезических измерений	0.1	Закрепление отсутствует
4047	450274.60	2226702.75	Метод спутниковых геодезических измерений	0.1	Закрепление отсутствует
4048	450276.05	2226702.32	Метод спутниковых геодезических измерений	0.1	Закрепление отсутствует
4049	450276.82	2226702.47	Метод спутниковых геодезических измерений	0.1	Закрепление отсутствует
4050	450277.46	2226702.91	Метод спутниковых геодезических измерений	0.1	Закрепление отсутствует
4051	450277.90	2226703.55	Метод спутниковых геодезических измерений	0.1	Закрепление отсутствует
4052	450278.05	2226704.32	Метод спутниковых геодезических измерений	0.1	Закрепление отсутствует
4053	450277.90	2226705.08	Метод спутниковых геодезических измерений	0.1	Закрепление отсутствует
4054	450277.46	2226705.73	Метод спутниковых геодезических измерений	0.1	Закрепление отсутствует
4055	450276.72	2226706.21	Метод спутниковых геодезических измерений	0.1	Закрепление отсутствует
4056	450285.82	2226720.63	Метод спутниковых геодезических измерений	0.1	Закрепление отсутствует
4057	450289.77	2226727.18	Метод спутниковых геодезических измерений	0.1	Закрепление отсутствует
4058	450290.57	2226726.69	Метод спутниковых геодезических измерений	0.1	Закрепление отсутствует
4059	450291.34	2226726.54	Метод спутниковых геодезических измерений	0.1	Закрепление отсутствует

4060	450292.11	2226726.69	Метод спутниковых геодезических измерений	0.1	Закрепление отсутствует
4061	450292.75	2226727.13	Метод спутниковых геодезических измерений	0.1	Закрепление отсутствует
4062	450293.19	2226727.77	Метод спутниковых геодезических измерений	0.1	Закрепление отсутствует
4063	450293.34	2226728.54	Метод спутниковых геодезических измерений	0.1	Закрепление отсутствует
4064	450293.19	2226729.30	Метод спутниковых геодезических измерений	0.1	Закрепление отсутствует
4065	450292.75	2226729.95	Метод спутниковых геодезических измерений	0.1	Закрепление отсутствует
4066	450291.86	2226730.58	Метод спутниковых геодезических измерений	0.1	Закрепление отсутствует
4067	450306.86	2226754.55	Метод спутниковых геодезических измерений	0.1	Закрепление отсутствует
4068	450316.50	2226769.92	Метод спутниковых геодезических измерений	0.1	Закрепление отсутствует
4069	450316.81	2226770.99	Метод спутниковых геодезических измерений	0.1	Закрепление отсутствует
4070	450316.66	2226771.75	Метод спутниковых геодезических измерений	0.1	Закрепление отсутствует
4071	450316.22	2226772.40	Метод спутниковых геодезических измерений	0.1	Закрепление отсутствует
4072	450314.38	2226773.67	Метод спутниковых геодезических измерений	0.1	Закрепление отсутствует
4073	450320.90	2226783.42	Метод спутниковых геодезических измерений	0.1	Закрепление отсутствует
4074	450331.18	2226799.65	Метод спутниковых геодезических измерений	0.1	Закрепление отсутствует

4075	450332.31	2226799.00	Метод спутниковых геодезических измерений	0.1	Закрепление отсутствует
4076	450333.34	2226798.58	Метод спутниковых геодезических измерений	0.1	Закрепление отсутствует
4077	450334.10	2226798.43	Метод спутниковых геодезических измерений	0.1	Закрепление отсутствует
4078	450334.87	2226798.58	Метод спутниковых геодезических измерений	0.1	Закрепление отсутствует
4079	450335.51	2226799.02	Метод спутниковых геодезических измерений	0.1	Закрепление отсутствует
4080	450335.95	2226799.66	Метод спутниковых геодезических измерений	0.1	Закрепление отсутствует
4081	450336.10	2226800.43	Метод спутниковых геодезических измерений	0.1	Закрепление отсутствует
4082	450335.95	2226801.20	Метод спутниковых геодезических измерений	0.1	Закрепление отсутствует
4083	450335.51	2226801.84	Метод спутниковых геодезических измерений	0.1	Закрепление отсутствует
4084	450334.86	2226802.28	Метод спутниковых геодезических измерений	0.1	Закрепление отсутствует
4085	450333.97	2226802.65	Метод спутниковых геодезических измерений	0.1	Закрепление отсутствует
4086	450333.26	2226803.07	Метод спутниковых геодезических измерений	0.1	Закрепление отсутствует
4087	450334.56	2226805.30	Метод спутниковых геодезических измерений	0.1	Закрепление отсутствует
4088	450336.00	2226804.41	Метод спутниковых геодезических измерений	0.1	Закрепление отсутствует
4089	450336.77	2226804.26	Метод спутниковых геодезических измерений	0.1	Закрепление отсутствует

4090	450337.54	2226804.41	Метод спутниковых геодезических измерений	0.1	Закрепление отсутствует
4091	450338.41	2226805.11	Метод спутниковых геодезических измерений	0.1	Закрепление отсутствует
4092	450341.46	2226809.48	Метод спутниковых геодезических измерений	0.1	Закрепление отсутствует
4093	450346.32	2226818.05	Метод спутниковых геодезических измерений	0.1	Закрепление отсутствует
3930	450349.01	2226822.17	Метод спутниковых геодезических измерений	0.1	Закрепление отсутствует
4094	450028.13	2225592.96	Метод спутниковых геодезических измерений	0.1	Закрепление отсутствует
4095	450028.79	2225590.56	Метод спутниковых геодезических измерений	0.1	Закрепление отсутствует
4096	450028.50	2225589.97	Метод спутниковых геодезических измерений	0.1	Закрепление отсутствует
4097	450018.55	2225582.55	Метод спутниковых геодезических измерений	0.1	Закрепление отсутствует
4098	449996.44	2225567.80	Метод спутниковых геодезических измерений	0.1	Закрепление отсутствует
4099	449975.16	2225555.51	Метод спутниковых геодезических измерений	0.1	Закрепление отсутствует
4100	449972.31	2225560.86	Метод спутниковых геодезических измерений	0.1	Закрепление отсутствует
4101	449976.46	2225561.56	Метод спутниковых геодезических измерений	0.1	Закрепление отсутствует
4102	449979.23	2225563.05	Метод спутниковых геодезических измерений	0.1	Закрепление отсутствует
4103	449981.40	2225564.69	Метод спутниковых геодезических измерений	0.1	Закрепление отсутствует

4104	449983.57	2225567.93	Метод спутниковых геодезических измерений	0.1	Закрепление отсутствует
4105	449984.25	2225572.18	Метод спутниковых геодезических измерений	0.1	Закрепление отсутствует
4106	449985.70	2225572.00	Метод спутниковых геодезических измерений	0.1	Закрепление отсутствует
4107	449988.63	2225572.74	Метод спутниковых геодезических измерений	0.1	Закрепление отсутствует
4108	450007.39	2225582.05	Метод спутниковых геодезических измерений	0.1	Закрепление отсутствует
4109	450016.43	2225589.64	Метод спутниковых геодезических измерений	0.1	Закрепление отсутствует
4110	450024.56	2225599.01	Метод спутниковых геодезических измерений	0.1	Закрепление отсутствует
4094	450028.13	2225592.96	Метод спутниковых геодезических измерений	0.1	Закрепление отсутствует
4111	449800.17	2225650.10	Метод спутниковых геодезических измерений	0.1	Закрепление отсутствует
4112	449791.47	2225642.14	Метод спутниковых геодезических измерений	0.1	Закрепление отсутствует
4113	449782.18	2225634.10	Метод спутниковых геодезических измерений	0.1	Закрепление отсутствует
4114	449768.01	2225658.89	Метод спутниковых геодезических измерений	0.1	Закрепление отсутствует
4115	449769.76	2225658.54	Метод спутниковых геодезических измерений	0.1	Закрепление отсутствует
4116	449773.59	2225659.30	Метод спутниковых геодезических измерений	0.1	Закрепление отсутствует
4117	449776.41	2225660.84	Метод спутниковых геодезических измерений	0.1	Закрепление отсутствует

4118	449778.44	2225662.41	Метод спутниковых геодезических измерений	0.1	Закрепление отсутствует
4119	449780.61	2225665.65	Метод спутниковых геодезических измерений	0.1	Закрепление отсутствует
4120	449781.37	2225669.48	Метод спутниковых геодезических измерений	0.1	Закрепление отсутствует
4121	449780.61	2225673.31	Метод спутниковых геодезических измерений	0.1	Закрепление отсутствует
4122	449784.60	2225675.71	Метод спутниковых геодезических измерений	0.1	Закрепление отсутствует
4111	449800.17	2225650.10	Метод спутниковых геодезических измерений	0.1	Закрепление отсутствует

3. Сведения о характерных точках части (частей) границы объекта

Обозначение характерных точек части границы	**Координаты, м**		**Метод определения координат характерной точки**	**Средняя квадратическая погрешность положения характерной точки (Mt), м**	**Описание обозначения точки на местности (при наличии)**
	X	**Y**			
1	**2**	**3**	**4**	**5**	**6**
-	-	-	-	-	-

Раздел 3

Сведения о местоположении измененных (уточненных) границ объекта

1. Система координат -

2. Сведения о характерных точках границ объекта

Обозначение характерных точек границ	**Существующие координаты, м**		**Измененные (уточненные) координаты, м**		**Метод определения координат характерной точки**	**Средняя квадратическая погрешность положения характерной точки (Mt), м**	**Описание обозначения точки на местности (при наличии)**
	X	**Y**	**X**	**Y**			
1	**2**	**3**	**4**	**5**	**6**	**7**	**8**
-	-	-	-	-	-	-	

3. Сведения о характерных точках части (частей) границы объекта

Обозначение характерных точек части границы	**Существующие координаты, м**		**Измененные (уточненные) координаты, м**		**Метод определения координат характерной точки**	**Средняя квадратическая погрешность положения характерной точки (Mt), м**	**Описание обозначения точки на местности (при наличии)**
	X	**Y**	**X**	**Y**			

1	2	3	4	5	6	7	8
-	-	-	-	-	-	-	

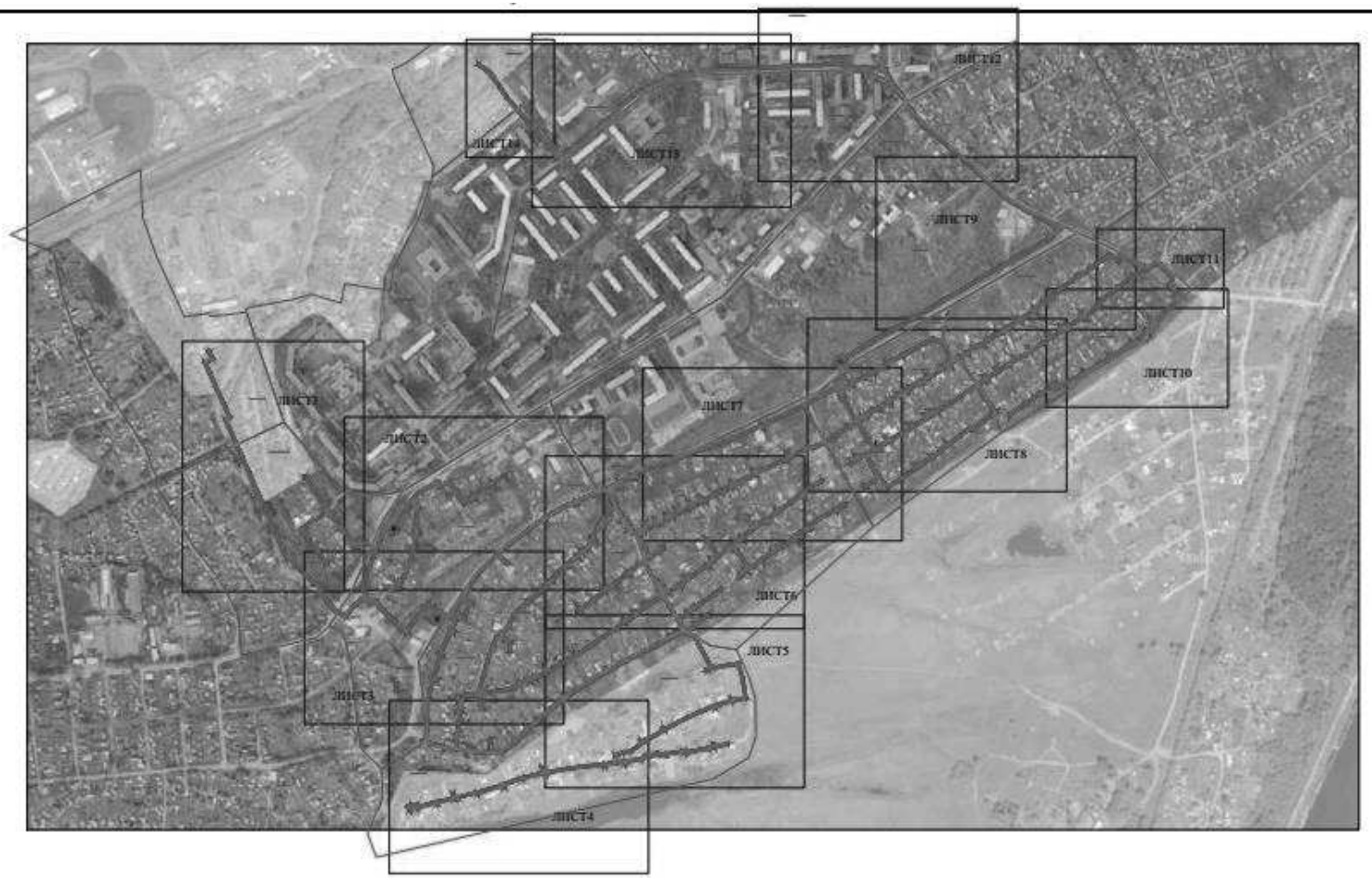

Используемые условные знаки и обозначения

Масштаб 1:10000

граница ЗОУИТ

42:30:0505005 кадастровый квартал

\- ось газопровода высокого давления

\- ось газопровода низкого давления

42:30:0000000:6545 -кадастровый номер сооружения газопровода

Система координат: МСК-42, зона 2

12.05.2026

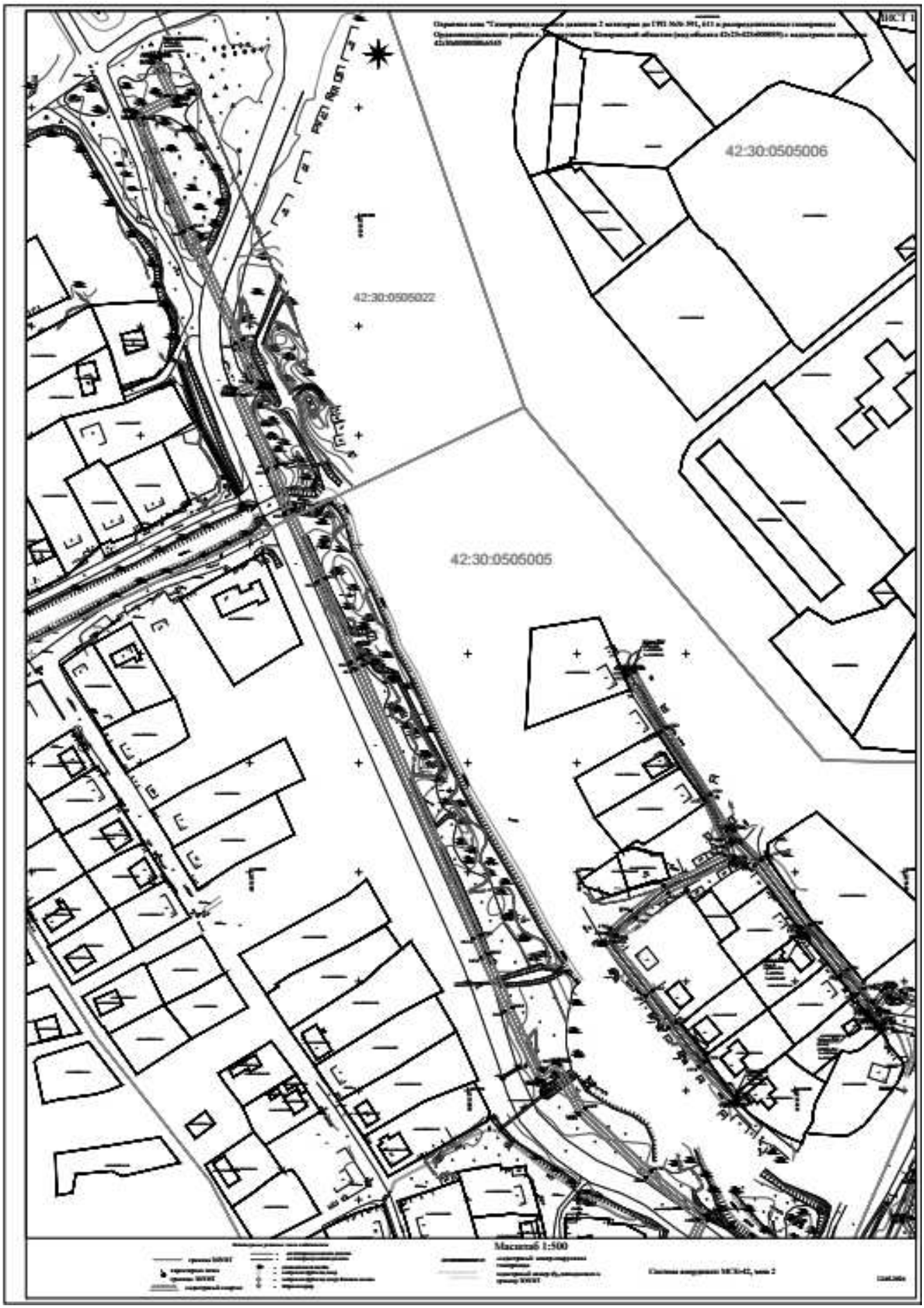
42:30:0505006
42:30:0505022
42:30:0505005
Масштаб 1:500

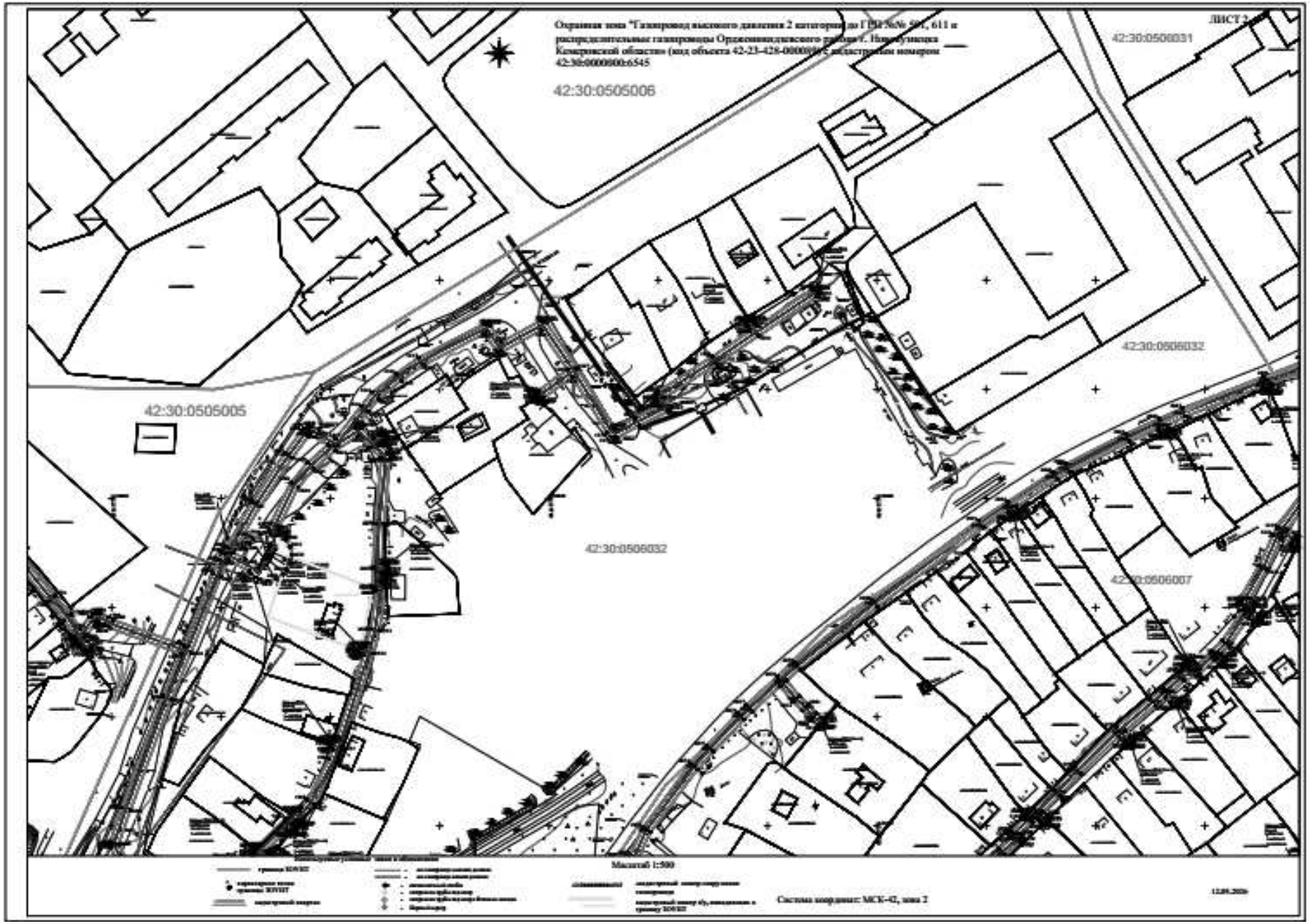
Охранная зона "Газопровод высокого давления 2 категории до ГРП №№ 501, 611 и распределительные газопроводы Орджоникидзевского района г. Новокузнецка Кемеровской области» (код объекта 42-23-428-0000000:5 кадастровым номером 42:30:0000000:6545
ЛИСТ 2
42:30:0505006
42:30:0506031
42:30:0506032
42:30:0505005
42:30:0506032
42:30:0506007
Масштаб 1:500
Система координат: МСК-42, зона 2

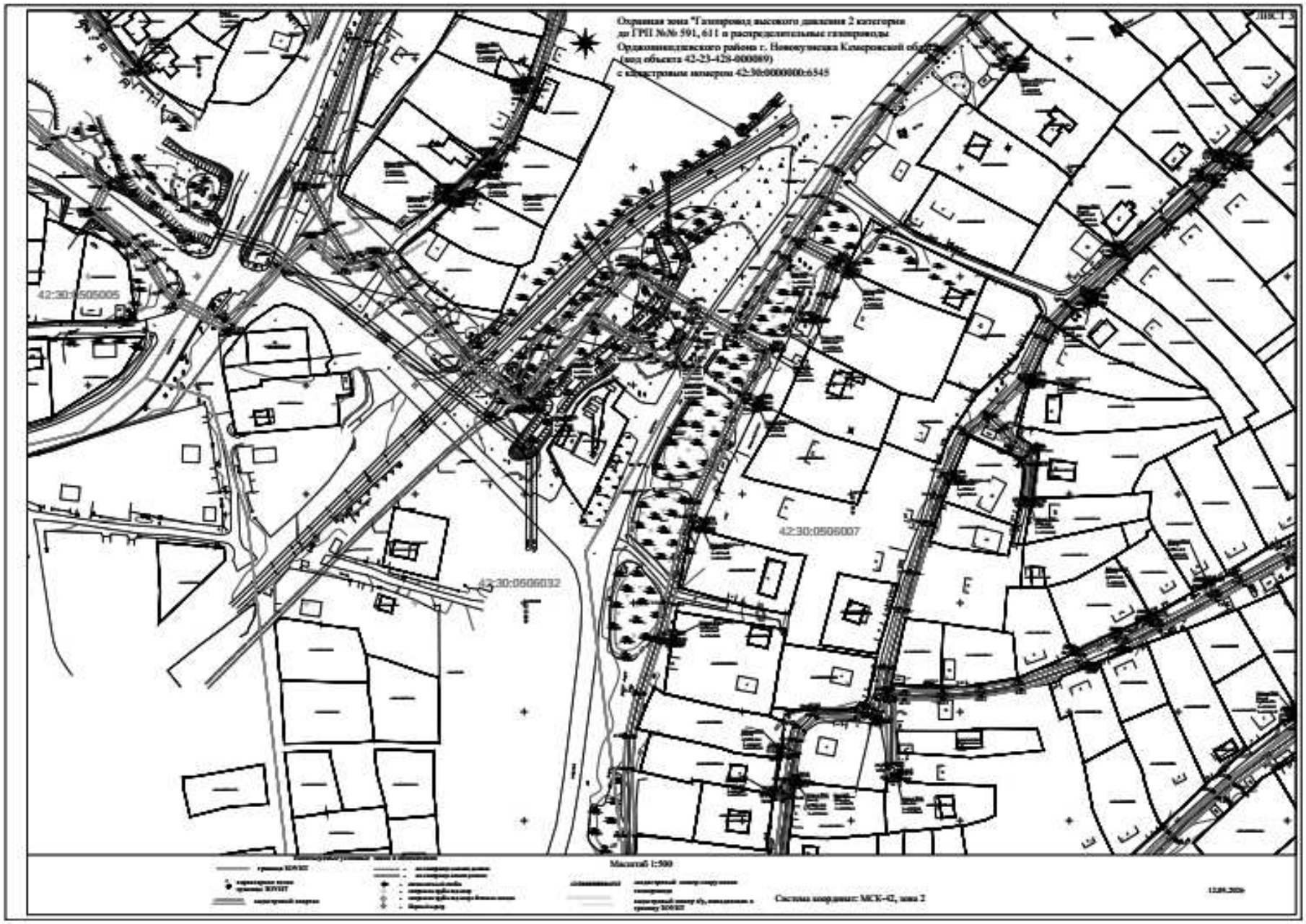
Охранная зона "Газопровод высокого давления 2 категории
до ГРП №№ 591, 611 и распределительные газопроводы
Орджоникидзевского района г. Новокузнецка Кемеровской области"
(код объекта 42-23-428-000089)
с кадастровым номером 42:30:0000000:6545
42:30:0506005
42:30:0506007
42:30:0506032
Масштаб 1:500
Система координат: МСК-42, зона 2

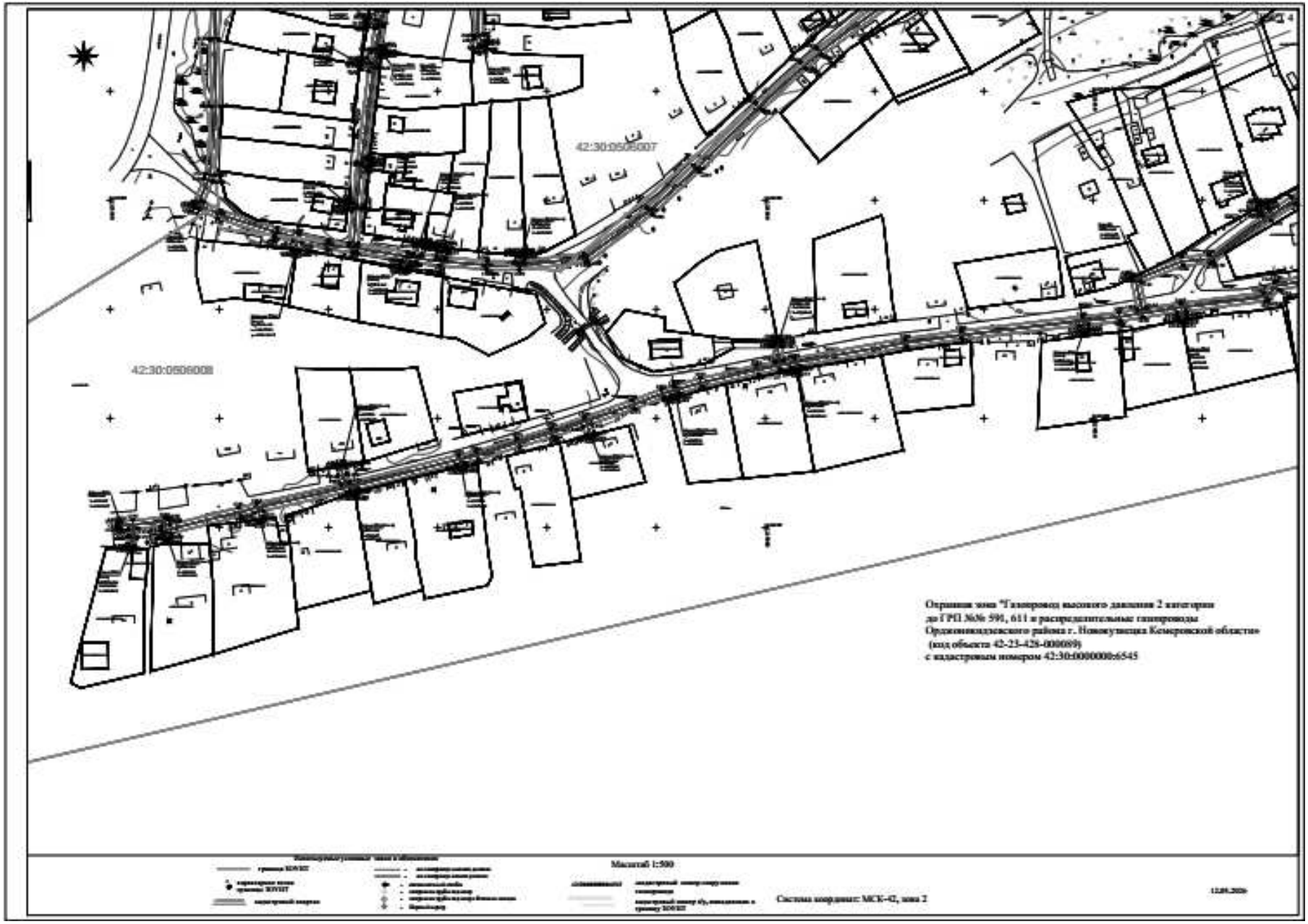
42:30:0606007
42:30:0606008
Охранная зона "Газопровод высокого давления 2 категории
до ГРП №№ 591, 611 и распределительные газопроводы
Орджоникидзевского района г. Новокузнецка Кемеровской области»
(код объекта 42-23-428-000089)
с кадастровым номером 42:30:0000000:6545
Масштаб 1:500
Система координат: МСК-42, зона 2
12.05.2020

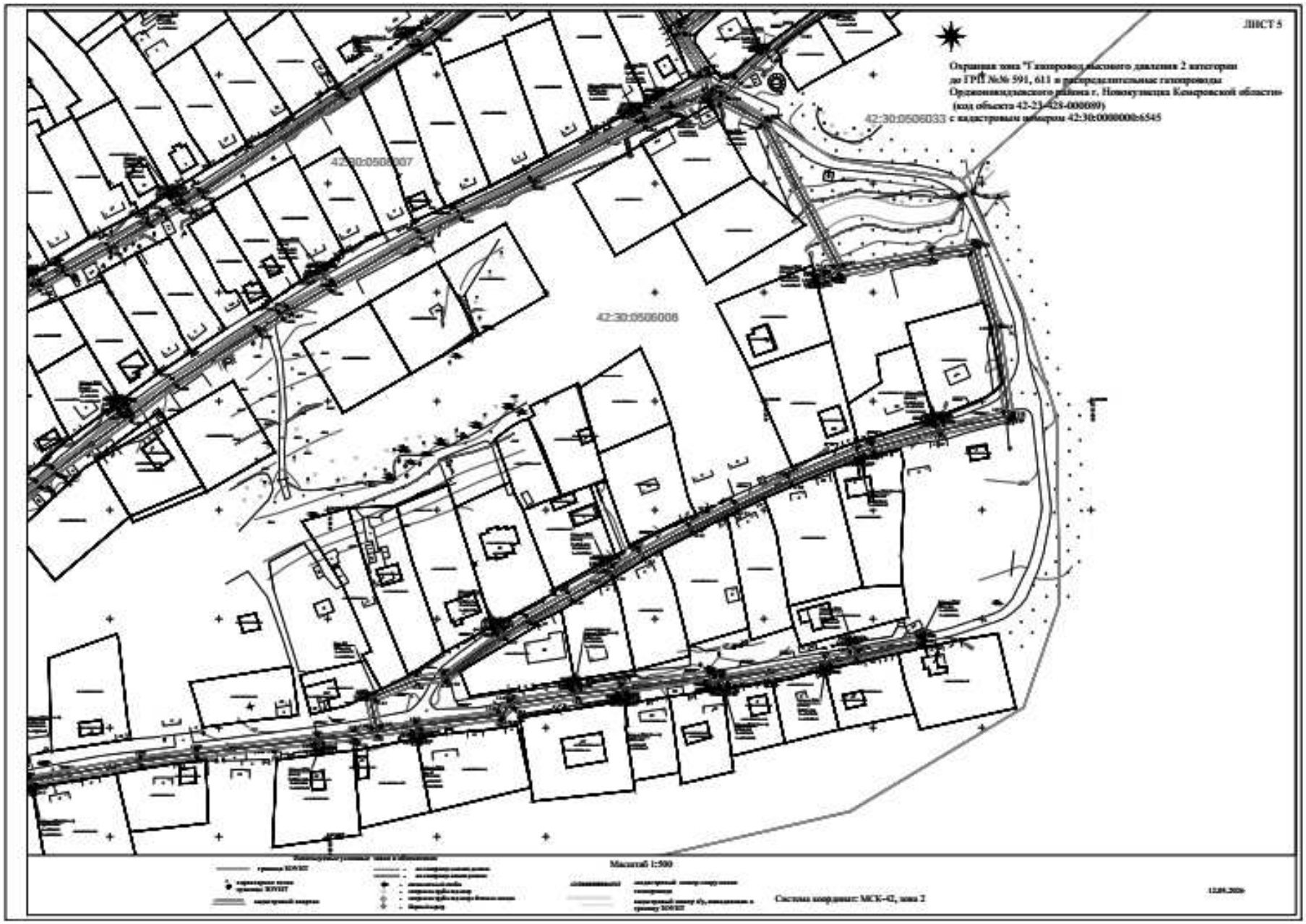
ЛИСТ 5
Охранная зона "Газопровод высокого давления 2 категории
до ГРП №№ 591, 611 и распределительные газопроводы
Орджоникидзевского района г. Новокузнецка Кемеровской области»
(код объекта 42-23-428-000089)
42:30:0506033 с кадастровым номером 42:30:0000000:6545
42:30:0506007
42:30:0506008
Масштаб 1:500
Система координат: МСК-42, зона 2
12.09.2026

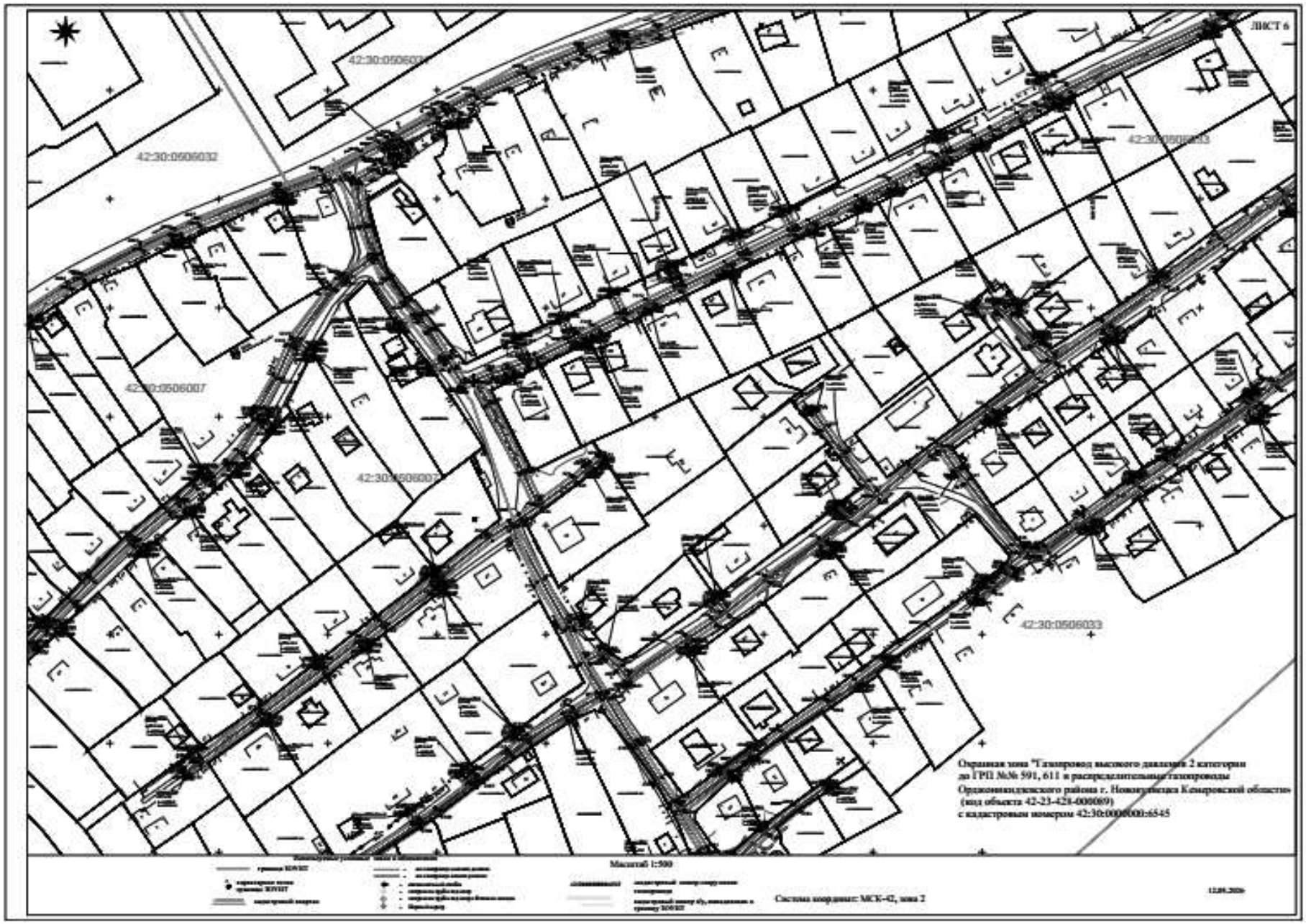
ЛИСТ 6
42:30:0506032
42:30:0506007
42:30:0506033
Охранная зона "Газопровод высокого давления 2 категории
до ГРП №№ 591, 611 и распределительные газопроводы
Орджоникидзевского района г. Новокузнецка Кемеровской области"
(код объекта 42-23-428-000089)
с кадастровым номером 42:30:000000:6545
Масштаб 1:500
Система координат: МСК-42, зона 2

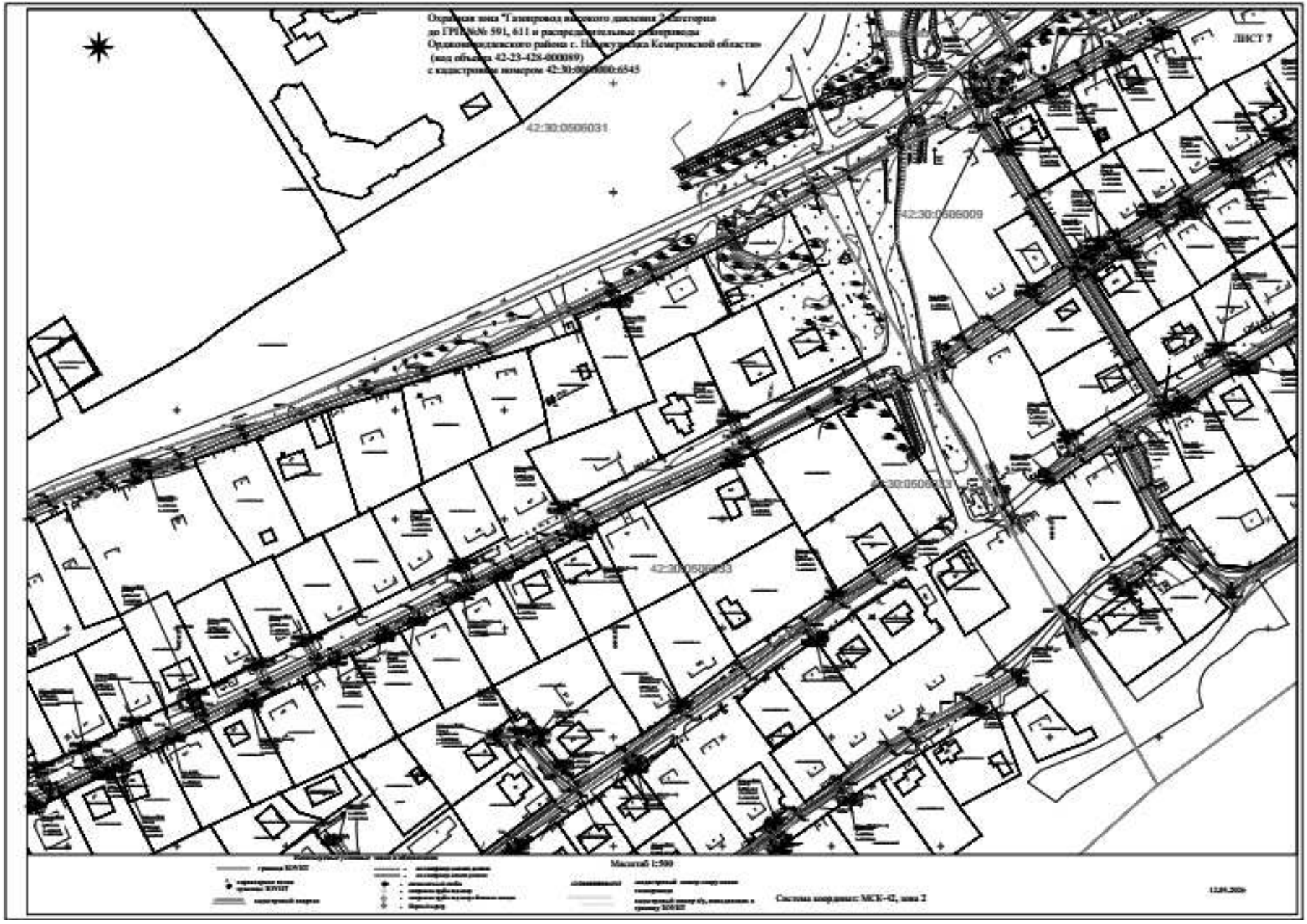
Охранная зона "Газопровод высокого давления 2 категории
до ГРП №№ 591, 611 и распределительные газопроводы
Орджоникидзевского района г. Новокузнецка Кемеровской области"
(код объекта 42-23-428-000089)
с кадастровым номером 42:30:0000000:6545
ЛИСТ 7
42:30:0506031
42:30:0506009
Масштаб 1:500
Система координат: МСК-42, зона 2

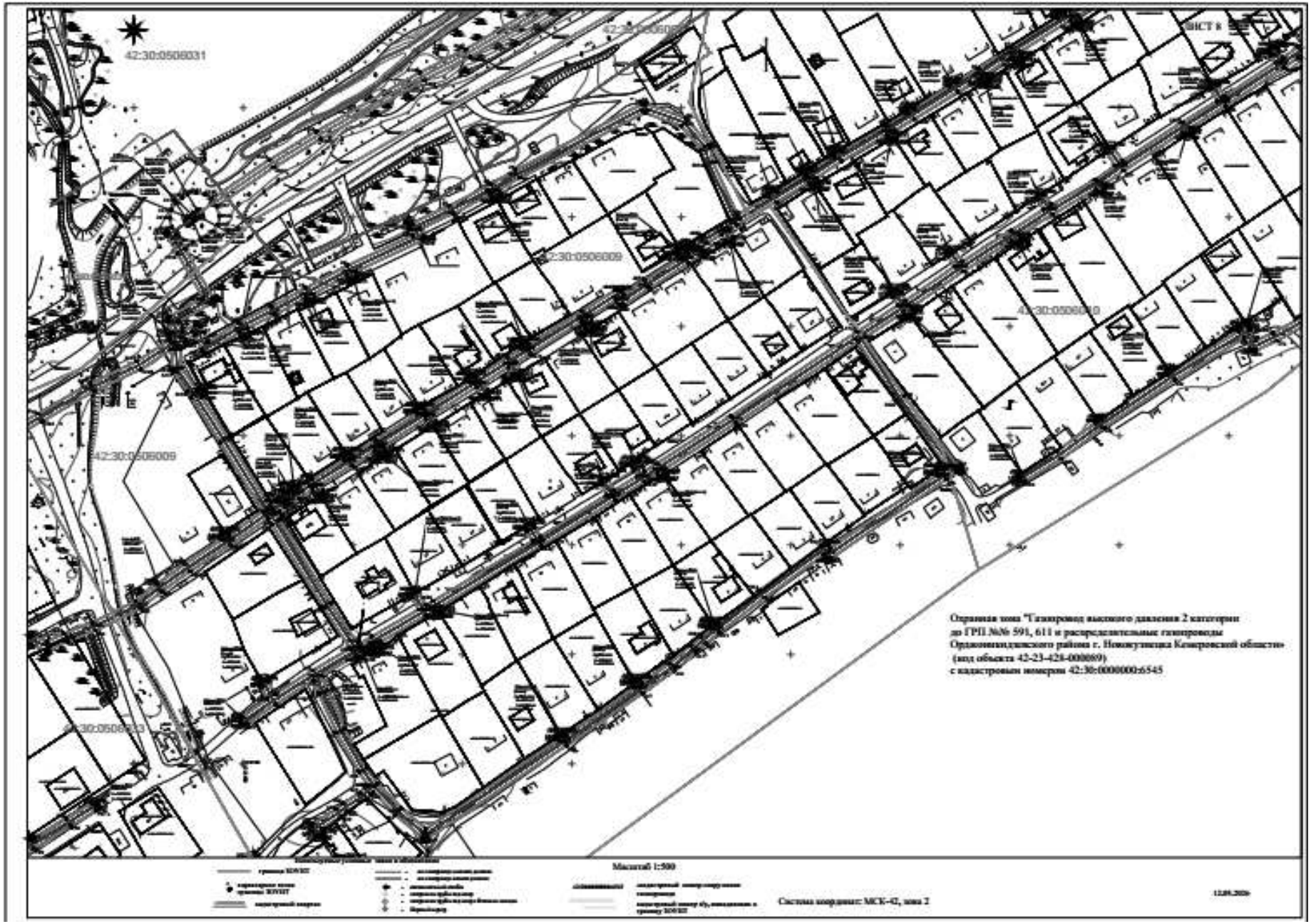
42:30:0506031
42:30:0506009
42:30:0506009
42:30:0506009
Охранная зона "Газопровод высокого давления 2 категории
до ГРП №№ 591, 611 и распределительных газопроводы
Орджоникидзевского района г. Новокузнецка Кемеровской области»
(код объекта 42-23-428-000869)
с кадастровым номером 42:30:0000000:6545
Масштаб 1:500
Система координат: МСК-42, зона 2

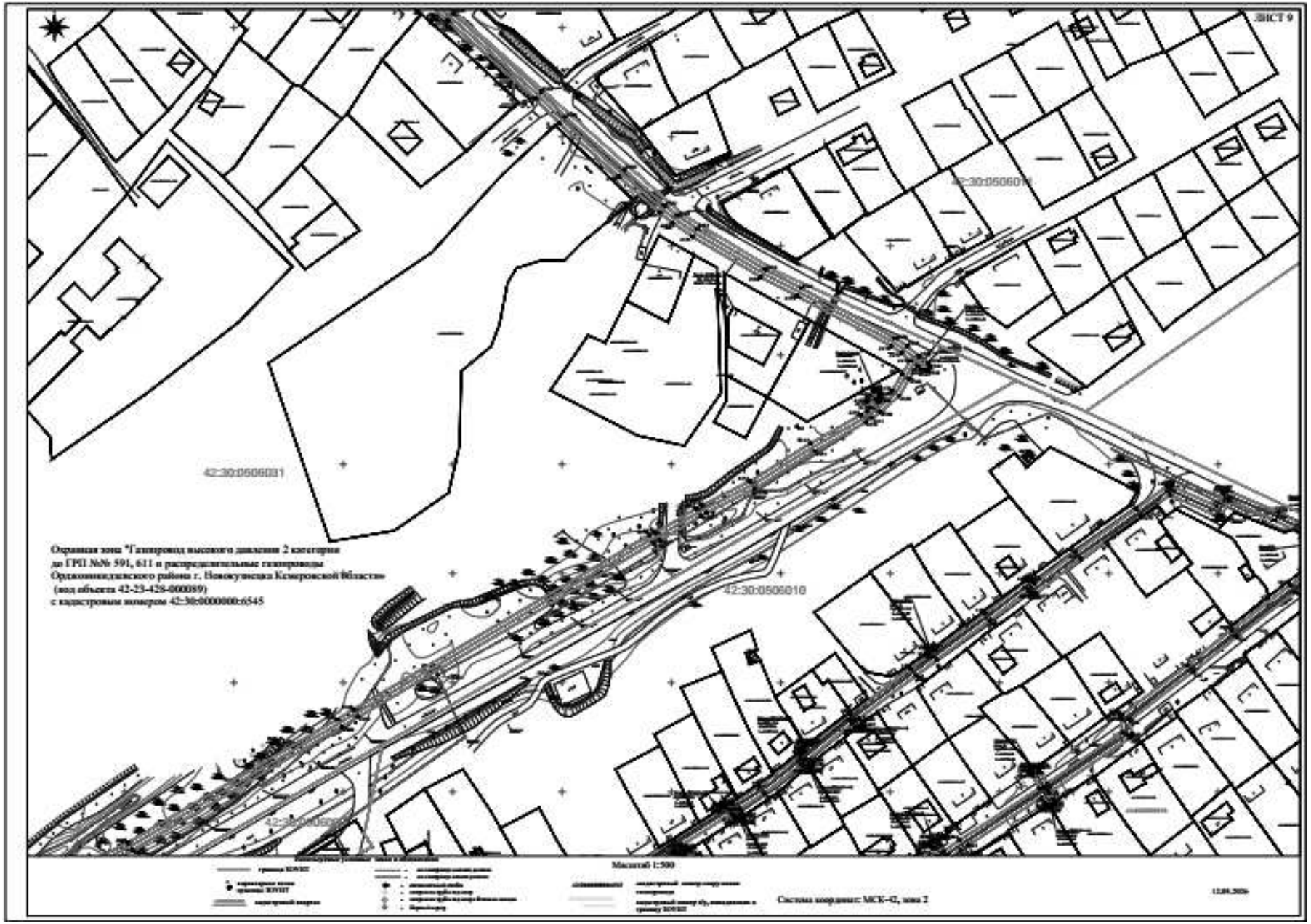
ЛИСТ 9
42:30:0506031
42:30:0506010
Охранная зона "Газопровод высокого давления 2 категории
до ГРП №№ 591, 611 и распределительные газопроводы
Орджоникидзевского района г. Новокузнецка Кемеровской области"
(код объекта 42-23-428-000089)
с кадастровым номером 42:30:0000000:6545
Масштаб 1:500
Система координат: МСК-42, зона 2

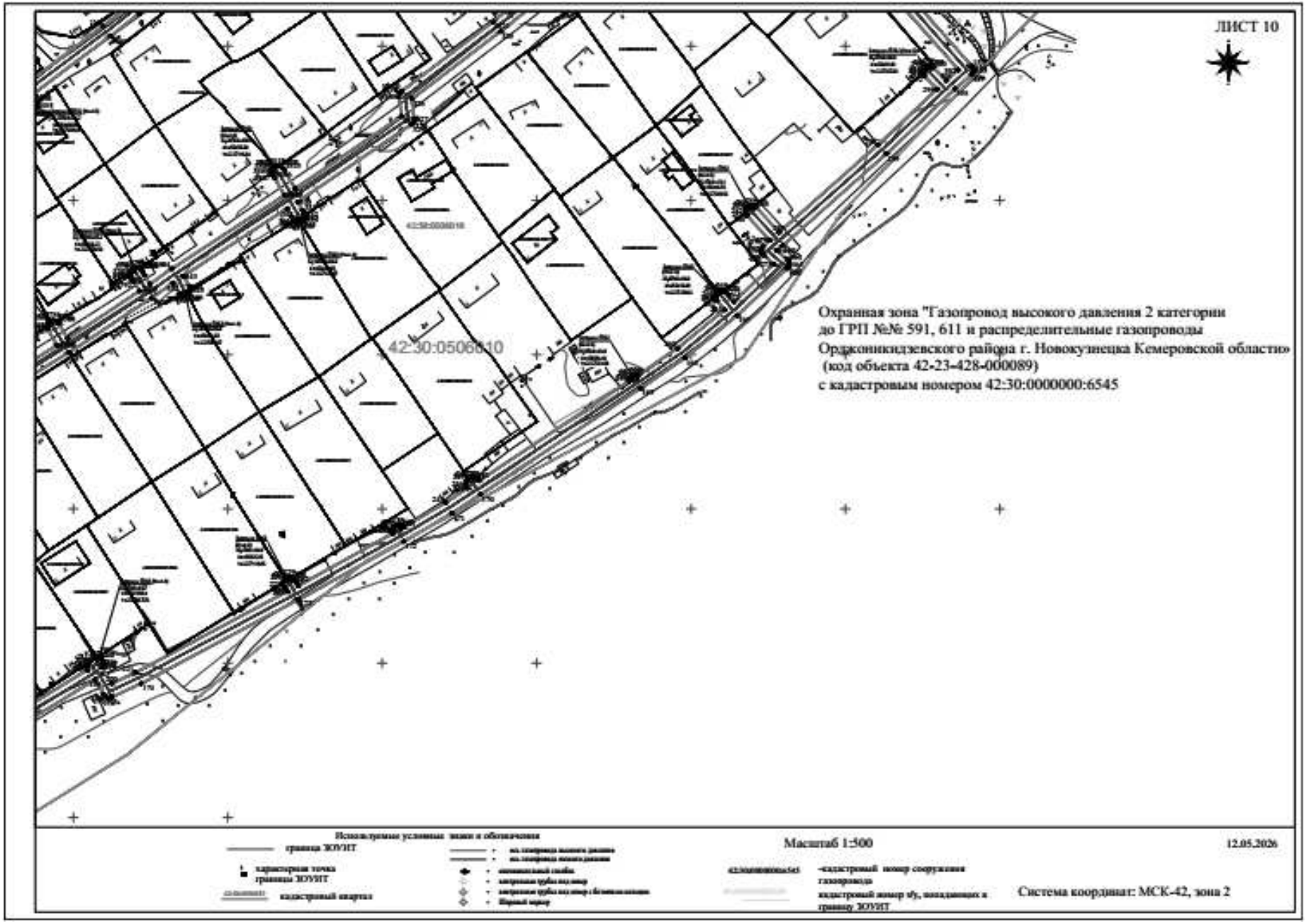
ЛИСТ 10
42:30:0506010
Охранная зона "Газопровод высокого давления 2 категории
до ГРП №№ 591, 611 и распределительные газопроводы
Орджоникидзевского района г. Новокузнецка Кемеровской области»
(код объекта 42-23-428-000089)
с кадастровым номером 42:30:0000000:6545
Используемые условные знаки и обозначения
граница ЗОУИТ
характерная точка границы ЗОУИТ
кадастровый квартал
-кадастровый номер сооружения газопровода
кадастровый номер зу, находящихся в границе ЗОУИТ
Масштаб 1:500
12.05.2026
Система координат: МСК-42, зона 2

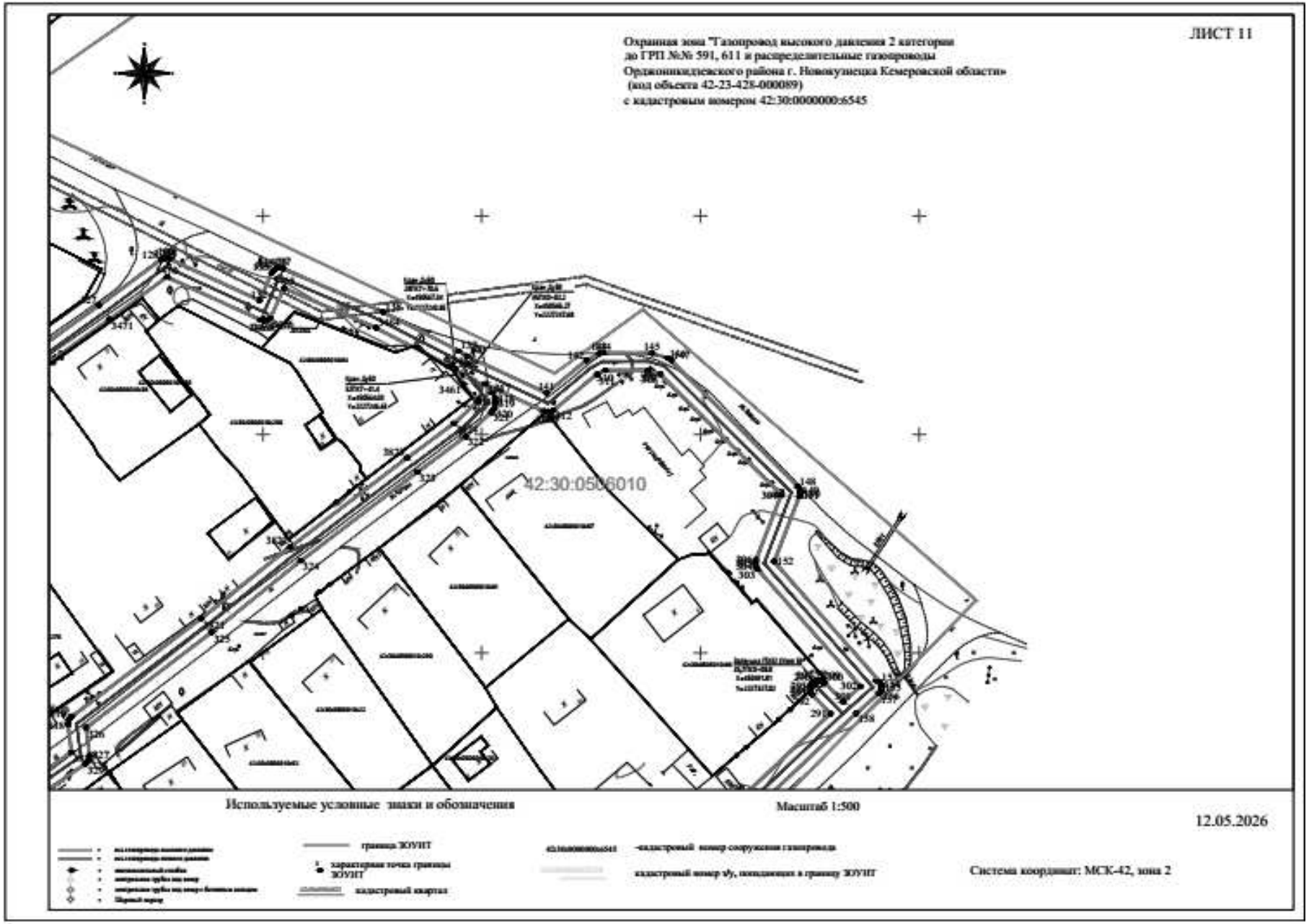
ЛИСТ 11
Охранная зона "Газопровод высокого давления 2 категории
до ГРП №№ 591, 611 и распределительные газопроводы
Орджоникидзевского района г. Новокузнецка Кемеровской области»
(код объекта 42-23-428-000089)
с кадастровым номером 42:30:0000000:6545
42:30:0506010
Используемые условные знаки и обозначения
Масштаб 1:500
12.05.2026
граница ЗОУИТ
характерная точка границы ЗОУИТ
кадастровый квартал
кадастровый номер сооружения газопровода
кадастровый номер зу, попадающих в границу ЗОУИТ
Система координат: МСК-42, зона 2

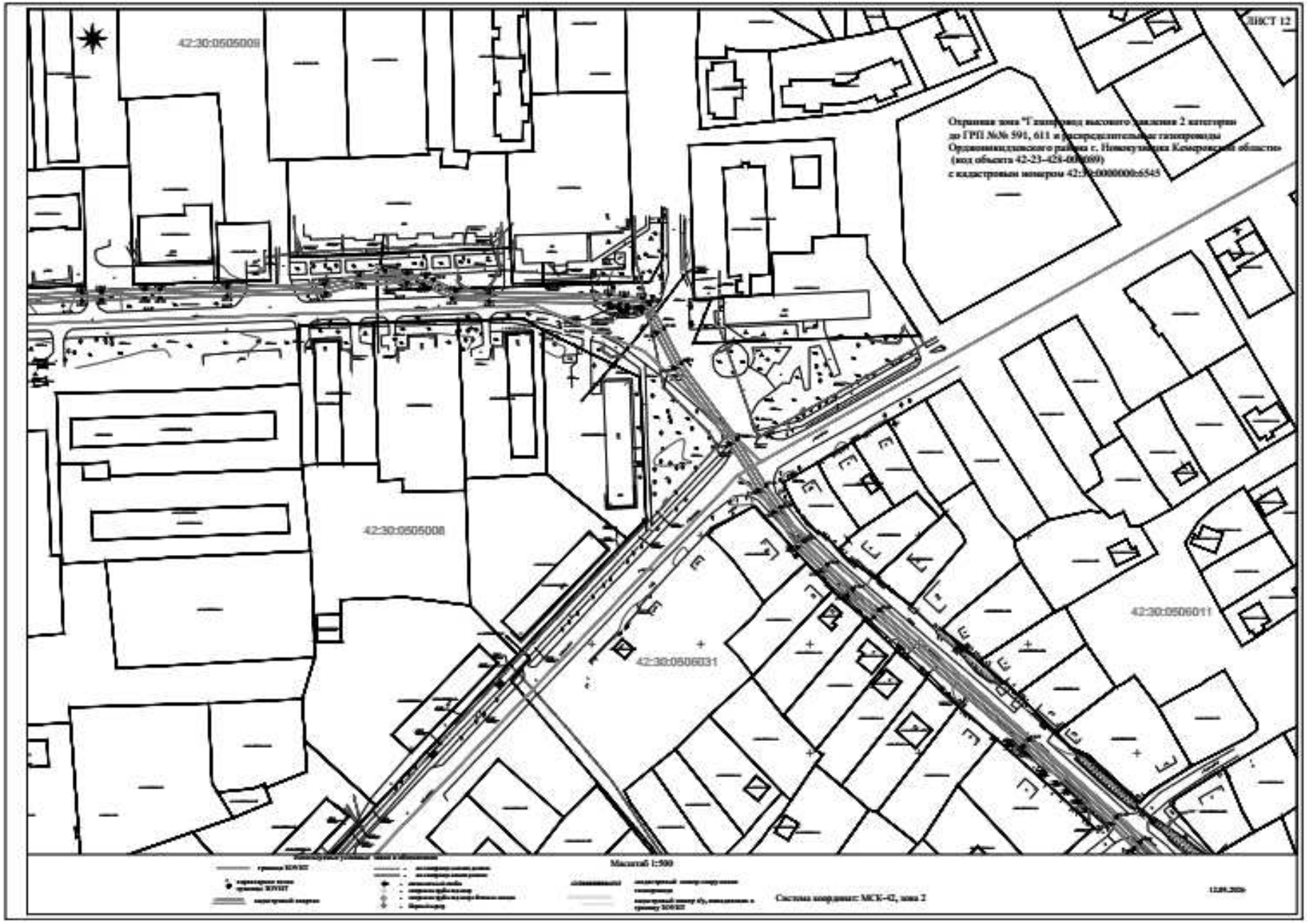
ЛИСТ 12
42:30:0505009
42:30:0505008
42:30:0506031
42:30:0506011
Масштаб 1:500
Система координат: МСК-42, зона 2

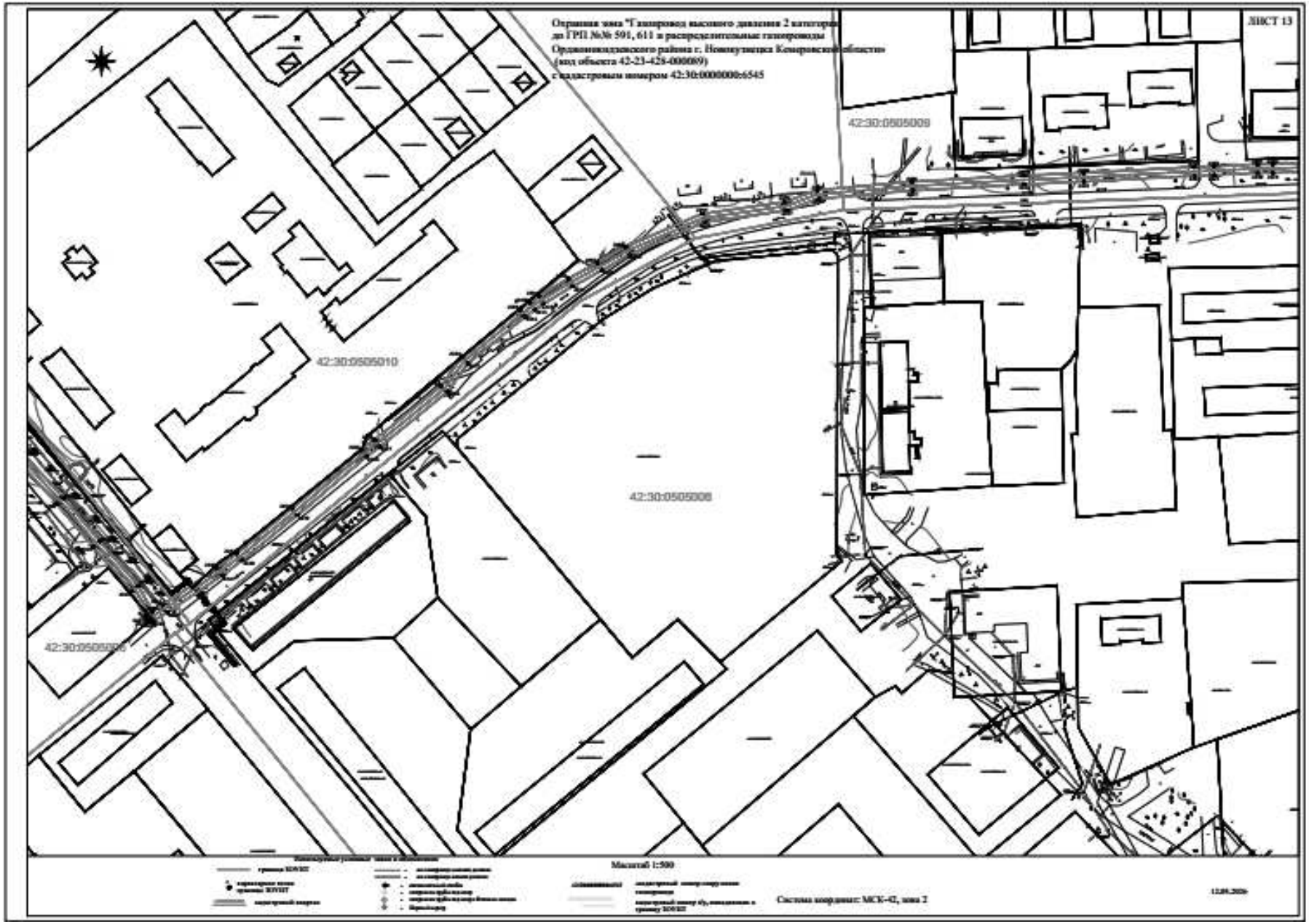
Охранная зона "Газопровод высокого давления 2 категории до ГРП №№ 591, 611 и распределительные газопроводы Ордынского района г. Новокузнецка Кемеровской области" (код объекта 42-23-428-000089) с кадастровым номером 42:30:0000000:6545
ЛИСТ 13
42:30:0505009
42:30:0505010
42:30:0505008
42:30:0505007
Масштаб 1:500
Система координат: МСК-42, зона 2

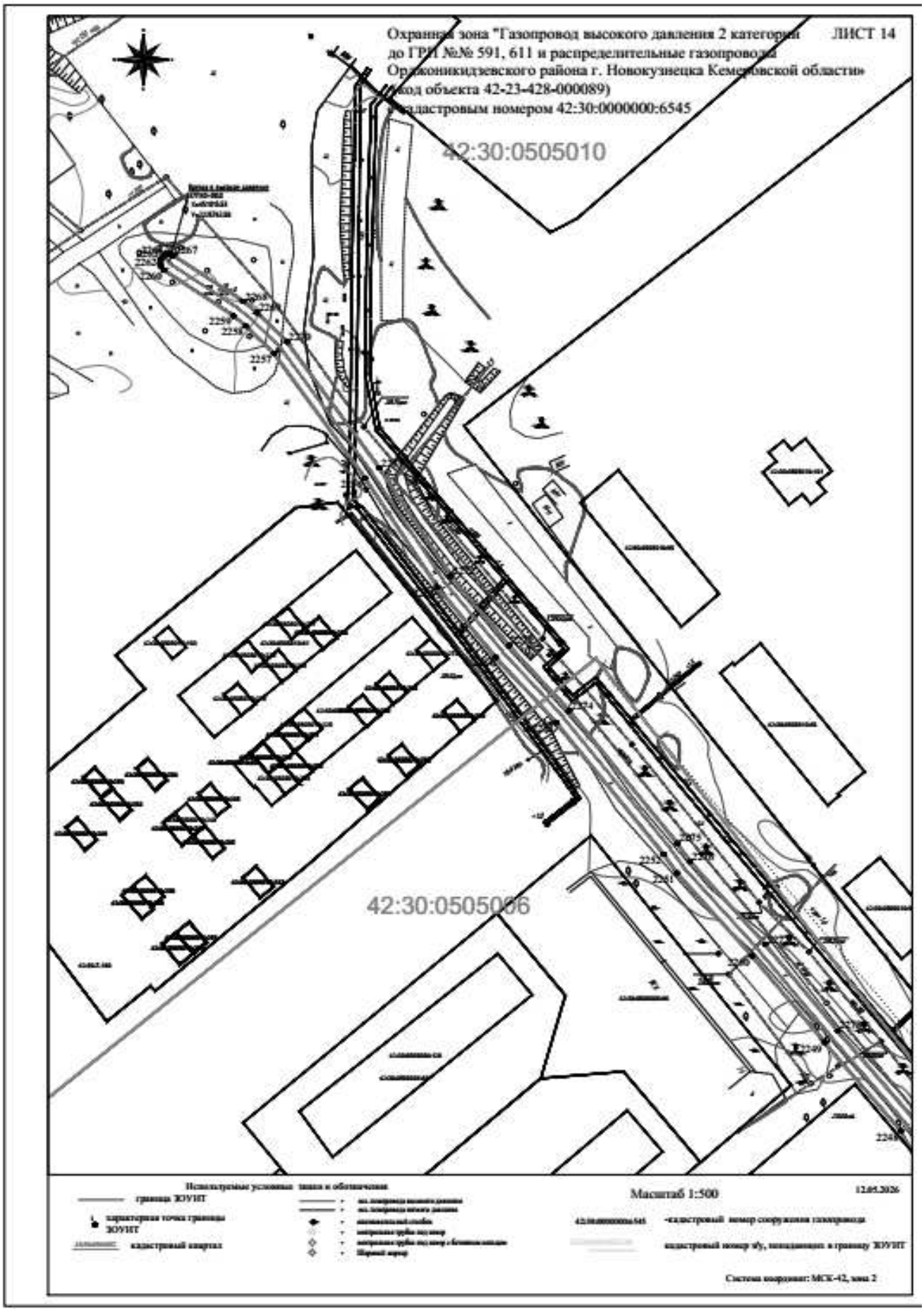
Охранная зона "Газопровод высокого давления 2 категории
до ГРП №№ 591, 611 и распределительные газопроводы
Орджоникидзевского района г. Новокузнецка Кемеровской области»
(код объекта 42-23-428-000089)
с кадастровым номером 42:30:0000000:6545
ЛИСТ 14
42:30:0505010
42:30:0505006
Масштаб 1:500
12.05.2026
граница ЗОУИТ
характерная точка границы ЗОУИТ
кадастровый квартал
кадастровый номер сооружения газопровода
кадастровый номер зу, находящихся в границах ЗОУИТ
Система координат: МСК-42, зона 2

2. Охранная зона «Газопровод высокого давления второй категории от ГГРП-2 Ташкент до ГРПШ-5 и распределительные сети г. Юрги Кемеровской области (код объекта 42-21-428-000047) с кадастровым номером 42:36:0000000:482

ГРАФИЧЕСКОЕ ОПИСАНИЕ

местоположения границ населенных пунктов, территориальных зон, особо охраняемых природных территорий, зон с особыми условиями использования территории

Охранная зона "Газопровод высокого давления второй категории от ГГРП-2 Ташкент до ГРПШ-5 и распределительные сети г. Юрги Кемеровской области" (код объекта 42-21-428-000047) с кадастровым номером 42:36:0000000:482

(наименование объекта, местоположение границ которого описано (далее - объект))

Раздел 1

Сведения об объекте

№ п/п	Характеристики объекта	Описание характеристик
1	2	3
1	Местоположение объекта	Российская Федерация, Кемеровская область-Кузбасс, Юргинский городской округ, г.Юрга
2	Площадь объекта +/- величина погрешности определения площади (Р +/- Дельта Р)	25496 +/- 56 м²
3	Иные характеристики объекта	-

Раздел 2

Сведения о местоположении границ объекта

1. Система координат МСК-42, зона 1

2. Сведения о характерных точках границ объекта

Обозначение характерных точек границ	Координаты, м		Метод определения координат характерной точки	Средняя квадратическая погрешность положения характерной точки (Mt), м	Описание обозначения точки на местности (при наличии)
	X	Y			
1	2	3	4	5	6
1	665097.53	1260084.54	Метод спутниковых геодезических измерений	0.1	Закрепление отсутствует
2	665098.29	1260084.86	Метод спутниковых геодезических измерений	0.1	Закрепление отсутствует

3	665100.22	1260084.28	Метод спутниковых геодезических измерений	0.1	Закрепление отсутствует
4	665105.91	1260081.76	Метод спутниковых геодезических измерений	0.1	Закрепление отсутствует
5	665162.91	1260053.79	Метод спутниковых геодезических измерений	0.1	Закрепление отсутствует
6	665205.02	1260039.12	Метод спутниковых геодезических измерений	0.1	Закрепление отсутствует
7	665206.15	1260038.41	Метод спутниковых геодезических измерений	0.1	Закрепление отсутствует
8	665206.80	1260037.44	Метод спутниковых геодезических измерений	0.1	Закрепление отсутствует
9	665207.01	1260036.39	Метод спутниковых геодезических измерений	0.1	Закрепление отсутствует
10	665248.54	1260020.65	Метод спутниковых геодезических измерений	0.1	Закрепление отсутствует
11	665263.55	1260013.40	Метод спутниковых геодезических измерений	0.1	Закрепление отсутствует
12	665279.67	1260003.90	Метод спутниковых геодезических измерений	0.1	Закрепление отсутствует
13	665289.94	1259996.31	Метод спутниковых геодезических измерений	0.1	Закрепление отсутствует
14	665291.34	1259994.74	Метод спутниковых геодезических измерений	0.1	Закрепление отсутствует
15	665291.57	1259993.59	Метод спутниковых геодезических измерений	0.1	Закрепление отсутствует
16	665291.34	1259992.44	Метод спутниковых геодезических измерений	0.1	Закрепление отсутствует

17	665290.31	1259991.22	Метод спутниковых геодезических измерений	0.1	Закрепление отсутствует
18	665286.26	1259981.42	Метод спутниковых геодезических измерений	0.1	Закрепление отсутствует
19	665285.61	1259980.45	Метод спутниковых геодезических измерений	0.1	Закрепление отсутствует
20	665284.64	1259979.80	Метод спутниковых геодезических измерений	0.1	Закрепление отсутствует
21	665283.46	1259979.73	Метод спутниковых геодезических измерений	0.1	Закрепление отсутствует
22	665282.76	1259979.91	Метод спутниковых геодезических измерений	0.1	Закрепление отсутствует
23	665281.92	1259980.67	Метод спутниковых геодезических измерений	0.1	Закрепление отсутствует
24	665281.64	1259981.80	Метод спутниковых геодезических измерений	0.1	Закрепление отсутствует
25	665281.49	1259982.57	Метод спутниковых геодезических измерений	0.1	Закрепление отсутствует
26	665281.64	1259983.34	Метод спутниковых геодезических измерений	0.1	Закрепление отсутствует
27	665285.73	1259993.20	Метод спутниковых геодезических измерений	0.1	Закрепление отсутствует
28	665276.79	1259999.82	Метод спутниковых геодезических измерений	0.1	Закрепление отсутствует
29	665261.09	1260009.04	Метод спутниковых геодезических измерений	0.1	Закрепление отсутствует
30	665246.45	1260016.10	Метод спутниковых геодезических измерений	0.1	Закрепление отсутствует

31	665204.39	1260032.03	Метод спутниковых геодезических измерений	0.1	Закрепление отсутствует
32	665201.76	1260026.57	Метод спутниковых геодезических измерений	0.1	Закрепление отсутствует
33	665127.94	1259879.07	Метод спутниковых геодезических измерений	0.1	Закрепление отсутствует
34	665101.18	1259828.16	Метод спутниковых геодезических измерений	0.1	Закрепление отсутствует
35	665090.75	1259811.91	Метод спутниковых геодезических измерений	0.1	Закрепление отсутствует
36	665066.66	1259777.23	Метод спутниковых геодезических измерений	0.1	Закрепление отсутствует
37	665059.38	1259751.13	Метод спутниковых геодезических измерений	0.1	Закрепление отсутствует
38	665050.05	1259734.78	Метод спутниковых геодезических измерений	0.1	Закрепление отсутствует
39	665039.39	1259717.92	Метод спутниковых геодезических измерений	0.1	Закрепление отсутствует
40	665035.99	1259709.64	Метод спутниковых геодезических измерений	0.1	Закрепление отсутствует
41	665035.02	1259708.28	Метод спутниковых геодезических измерений	0.1	Закрепление отсутствует
42	665034.21	1259707.66	Метод спутниковых геодезических измерений	0.1	Закрепление отсутствует
43	665033.44	1259707.51	Метод спутниковых геодезических измерений	0.1	Закрепление отсутствует
44	665032.71	1259707.65	Метод спутниковых геодезических измерений	0.1	Закрепление отсутствует

45	664999.63	1259720.68	Метод спутниковых геодезических измерений	0.1	Закрепление отсутствует
46	664985.13	1259726.93	Метод спутниковых геодезических измерений	0.1	Закрепление отсутствует
47	664921.55	1259755.95	Метод спутниковых геодезических измерений	0.1	Закрепление отсутствует
48	664910.24	1259760.72	Метод спутниковых геодезических измерений	0.1	Закрепление отсутствует
49	664908.71	1259756.92	Метод спутниковых геодезических измерений	0.1	Закрепление отсутствует
50	664908.27	1259756.28	Метод спутниковых геодезических измерений	0.1	Закрепление отсутствует
51	664907.63	1259755.84	Метод спутниковых геодезических измерений	0.1	Закрепление отсутствует
52	664906.86	1259755.69	Метод спутниковых геодезических измерений	0.1	Закрепление отсутствует
53	664906.09	1259755.84	Метод спутниковых геодезических измерений	0.1	Закрепление отсутствует
54	664905.45	1259756.28	Метод спутниковых геодезических измерений	0.1	Закрепление отсутствует
55	664905.01	1259756.92	Метод спутниковых геодезических измерений	0.1	Закрепление отсутствует
56	664904.86	1259757.69	Метод спутниковых геодезических измерений	0.1	Закрепление отсутствует
57	664905.00	1259758.44	Метод спутниковых геодезических измерений	0.1	Закрепление отсутствует
58	664906.56	1259762.29	Метод спутниковых геодезических измерений	0.1	Закрепление отсутствует

59	664880.17	1259773.61	Метод спутниковых геодезических измерений	0.1	Закрепление отсутствует
60	664878.82	1259770.51	Метод спутниковых геодезических измерений	0.1	Закрепление отсутствует
61	664878.40	1259769.90	Метод спутниковых геодезических измерений	0.1	Закрепление отсутствует
62	664877.76	1259769.46	Метод спутниковых геодезических измерений	0.1	Закрепление отсутствует
63	664876.99	1259769.31	Метод спутниковых геодезических измерений	0.1	Закрепление отсутствует
64	664876.22	1259769.46	Метод спутниковых геодезических измерений	0.1	Закрепление отсутствует
65	664875.58	1259769.90	Метод спутниковых геодезических измерений	0.1	Закрепление отсутствует
66	664875.14	1259770.54	Метод спутниковых геодезических измерений	0.1	Закрепление отсутствует
67	664874.99	1259771.31	Метод спутниковых геодезических измерений	0.1	Закрепление отсутствует
68	664875.16	1259772.11	Метод спутниковых геодезических измерений	0.1	Закрепление отсутствует
69	664876.50	1259775.19	Метод спутниковых геодезических измерений	0.1	Закрепление отсутствует
70	664856.36	1259783.89	Метод спутниковых геодезических измерений	0.1	Закрепление отсутствует
71	664855.74	1259784.32	Метод спутниковых геодезических измерений	0.1	Закрепление отсутствует
72	664855.30	1259784.96	Метод спутниковых геодезических измерений	0.1	Закрепление отсутствует

73	664855.15	1259785.73	Метод спутниковых геодезических измерений	0.1	Закрепление отсутствует
74	664855.25	1259786.36	Метод спутниковых геодезических измерений	0.1	Закрепление отсутствует
75	664856.80	1259790.96	Метод спутниковых геодезических измерений	0.1	Закрепление отсутствует
76	664854.84	1259791.83	Метод спутниковых геодезических измерений	0.1	Закрепление отсутствует
77	664851.12	1259785.66	Метод спутниковых геодезических измерений	0.1	Закрепление отсутствует
78	664849.40	1259783.99	Метод спутниковых геодезических измерений	0.1	Закрепление отсутствует
79	664848.83	1259783.63	Метод спутниковых геодезических измерений	0.1	Закрепление отсутствует
80	664848.06	1259783.48	Метод спутниковых геодезических измерений	0.1	Закрепление отсутствует
81	664847.29	1259783.63	Метод спутниковых геодезических измерений	0.1	Закрепление отсутствует
82	664846.65	1259784.07	Метод спутниковых геодезических измерений	0.1	Закрепление отсутствует
83	664846.21	1259784.71	Метод спутниковых геодезических измерений	0.1	Закрепление отсутствует
84	664846.06	1259785.48	Метод спутниковых геодезических измерений	0.1	Закрепление отсутствует
85	664846.21	1259786.25	Метод спутниковых геодезических измерений	0.1	Закрепление отсутствует
86	664846.65	1259786.89	Метод спутниковых геодезических измерений	0.1	Закрепление отсутствует

87	664847.85	1259787.98	Метод спутниковых геодезических измерений	0.1	Закрепление отсутствует
88	664851.16	1259793.46	Метод спутниковых геодезических измерений	0.1	Закрепление отсутствует
89	664842.47	1259797.32	Метод спутниковых геодезических измерений	0.1	Закрепление отсутствует
90	664839.49	1259791.11	Метод спутниковых геодезических измерений	0.1	Закрепление отсутствует
91	664838.67	1259789.78	Метод спутниковых геодезических измерений	0.1	Закрепление отсутствует
92	664837.75	1259789.00	Метод спутниковых геодезических измерений	0.1	Закрепление отсутствует
93	664836.98	1259788.85	Метод спутниковых геодезических измерений	0.1	Закрепление отсутствует
94	664836.21	1259789.00	Метод спутниковых геодезических измерений	0.1	Закрепление отсутствует
95	664835.57	1259789.44	Метод спутниковых геодезических измерений	0.1	Закрепление отсутствует
96	664835.13	1259790.08	Метод спутниковых геодезических измерений	0.1	Закрепление отсутствует
97	664834.98	1259790.85	Метод спутниковых геодезических измерений	0.1	Закрепление отсутствует
98	664835.13	1259791.62	Метод спутниковых геодезических измерений	0.1	Закрепление отсутствует
99	664835.94	1259792.94	Метод спутниковых геодезических измерений	0.1	Закрепление отсутствует
100	664838.82	1259798.96	Метод спутниковых геодезических измерений	0.1	Закрепление отсутствует

101	664815.00	1259809.81	Метод спутниковых геодезических измерений	0.1	Закрепление отсутствует
102	664724.47	1259852.78	Метод спутниковых геодезических измерений	0.1	Закрепление отсутствует
103	664706.44	1259862.07	Метод спутниковых геодезических измерений	0.1	Закрепление отсутствует
104	664691.09	1259867.67	Метод спутниковых геодезических измерений	0.1	Закрепление отсутствует
105	664667.88	1259879.90	Метод спутниковых геодезических измерений	0.1	Закрепление отсутствует
106	664658.71	1259883.80	Метод спутниковых геодезических измерений	0.1	Закрепление отсутствует
107	664634.25	1259896.86	Метод спутниковых геодезических измерений	0.1	Закрепление отсутствует
108	664604.64	1259913.62	Метод спутниковых геодезических измерений	0.1	Закрепление отсутствует
109	664573.45	1259928.93	Метод спутниковых геодезических измерений	0.1	Закрепление отсутствует
110	664558.02	1259935.72	Метод спутниковых геодезических измерений	0.1	Закрепление отсутствует
111	664556.27	1259930.44	Метод спутниковых геодезических измерений	0.1	Закрепление отсутствует
112	664557.90	1259929.37	Метод спутниковых геодезических измерений	0.1	Закрепление отсутствует
113	664558.34	1259928.73	Метод спутниковых геодезических измерений	0.1	Закрепление отсутствует
114	664558.49	1259927.96	Метод спутниковых геодезических измерений	0.1	Закрепление отсутствует

115	664558.34	1259927.19	Метод спутниковых геодезических измерений	0.1	Закрепление отсутствует
116	664557.90	1259926.55	Метод спутниковых геодезических измерений	0.1	Закрепление отсутствует
117	664557.26	1259926.11	Метод спутниковых геодезических измерений	0.1	Закрепление отсутствует
118	664556.49	1259925.96	Метод спутниковых геодезических измерений	0.1	Закрепление отсутствует
119	664555.72	1259926.11	Метод спутниковых геодезических измерений	0.1	Закрепление отсутствует
120	664555.02	1259926.52	Метод спутниковых геодезических измерений	0.1	Закрепление отсутствует
121	664550.89	1259913.26	Метод спутниковых геодезических измерений	0.1	Закрепление отсутствует
122	664551.36	1259912.94	Метод спутниковых геодезических измерений	0.1	Закрепление отсутствует
123	664551.80	1259912.29	Метод спутниковых геодезических измерений	0.1	Закрепление отсутствует
124	664551.86	1259910.93	Метод спутниковых геодезических измерений	0.1	Закрепление отсутствует
125	664551.30	1259909.14	Метод спутниковых геодезических измерений	0.1	Закрепление отсутствует
126	664550.80	1259908.32	Метод спутниковых геодезических измерений	0.1	Закрепление отсутствует
127	664550.18	1259907.90	Метод спутниковых геодезических измерений	0.1	Закрепление отсутствует
128	664550.69	1259907.20	Метод спутниковых геодезических измерений	0.1	Закрепление отсутствует

129	664550.84	1259906.44	Метод спутниковых геодезических измерений	0.1	Закрепление отсутствует
130	664550.69	1259905.67	Метод спутниковых геодезических измерений	0.1	Закрепление отсутствует
131	664550.25	1259905.03	Метод спутниковых геодезических измерений	0.1	Закрепление отсутствует
132	664549.61	1259904.59	Метод спутниковых геодезических измерений	0.1	Закрепление отсутствует
133	664548.76	1259904.44	Метод спутниковых геодезических измерений	0.1	Закрепление отсутствует
134	664548.18	1259904.46	Метод спутниковых геодезических измерений	0.1	Закрепление отсутствует
135	664543.21	1259887.57	Метод спутниковых геодезических измерений	0.1	Закрепление отсутствует
136	664532.88	1259855.09	Метод спутниковых геодезических измерений	0.1	Закрепление отсутствует
137	664533.18	1259854.88	Метод спутниковых геодезических измерений	0.1	Закрепление отсутствует
138	664533.62	1259854.24	Метод спутниковых геодезических измерений	0.1	Закрепление отсутствует
139	664533.77	1259853.47	Метод спутниковых геодезических измерений	0.1	Закрепление отсутствует
140	664533.62	1259852.70	Метод спутниковых геодезических измерений	0.1	Закрепление отсутствует
141	664533.18	1259852.06	Метод спутниковых геодезических измерений	0.1	Закрепление отсутствует
142	664532.54	1259851.62	Метод спутниковых геодезических измерений	0.1	Закрепление отсутствует

143	664531.62	1259851.48	Метод спутниковых геодезических измерений	0.1	Закрепление отсутствует
144	664512.00	1259785.92	Метод спутниковых геодезических измерений	0.1	Закрепление отсутствует
145	664501.46	1259746.84	Метод спутниковых геодезических измерений	0.1	Закрепление отсутствует
146	664499.36	1259740.68	Метод спутниковых геодезических измерений	0.1	Закрепление отсутствует
147	664499.94	1259740.52	Метод спутниковых геодезических измерений	0.1	Закрепление отсутствует
148	664500.58	1259740.08	Метод спутниковых геодезических измерений	0.1	Закрепление отсутствует
149	664501.02	1259739.44	Метод спутниковых геодезических измерений	0.1	Закрепление отсутствует
150	664501.17	1259738.67	Метод спутниковых геодезических измерений	0.1	Закрепление отсутствует
151	664501.02	1259737.90	Метод спутниковых геодезических измерений	0.1	Закрепление отсутствует
152	664500.58	1259737.26	Метод спутниковых геодезических измерений	0.1	Закрепление отсутствует
153	664499.94	1259736.82	Метод спутниковых геодезических измерений	0.1	Закрепление отсутствует
154	664499.17	1259736.68	Метод спутниковых геодезических измерений	0.1	Закрепление отсутствует
155	664498.29	1259736.82	Метод спутниковых геодезических измерений	0.1	Закрепление отсутствует
156	664492.96	1259711.68	Метод спутниковых геодезических измерений	0.1	Закрепление отсутствует

157	664487.54	1259685.79	Метод спутниковых геодезических измерений	0.1	Закрепление отсутствует
158	664487.15	1259681.60	Метод спутниковых геодезических измерений	0.1	Закрепление отсутствует
159	664485.12	1259670.43	Метод спутниковых геодезических измерений	0.1	Закрепление отсутствует
160	664477.63	1259640.20	Метод спутниковых геодезических измерений	0.1	Закрепление отсутствует
161	664476.96	1259628.13	Метод спутниковых геодезических измерений	0.1	Закрепление отсутствует
162	664471.99	1259599.58	Метод спутниковых геодезических измерений	0.1	Закрепление отсутствует
163	664469.27	1259577.72	Метод спутниковых геодезических измерений	0.1	Закрепление отсутствует
164	664468.13	1259572.39	Метод спутниковых геодезических измерений	0.1	Закрепление отсутствует
165	664464.02	1259544.29	Метод спутниковых геодезических измерений	0.1	Закрепление отсутствует
166	664464.67	1259543.96	Метод спутниковых геодезических измерений	0.1	Закрепление отсутствует
167	664465.19	1259543.58	Метод спутниковых геодезических измерений	0.1	Закрепление отсутствует
168	664465.63	1259542.94	Метод спутниковых геодезических измерений	0.1	Закрепление отсутствует
169	664465.78	1259542.17	Метод спутниковых геодезических измерений	0.1	Закрепление отсутствует
170	664465.63	1259541.41	Метод спутниковых геодезических измерений	0.1	Закрепление отсутствует

171	664465.19	1259540.76	Метод спутниковых геодезических измерений	0.1	Закрепление отсутствует
172	664464.55	1259540.33	Метод спутниковых геодезических измерений	0.1	Закрепление отсутствует
173	664463.40	1259540.25	Метод спутниковых геодезических измерений	0.1	Закрепление отсутствует
174	664456.93	1259499.43	Метод спутниковых геодезических измерений	0.1	Закрепление отсутствует
175	664451.64	1259474.35	Метод спутниковых геодезических измерений	0.1	Закрепление отсутствует
176	664439.76	1259408.66	Метод спутниковых геодезических измерений	0.1	Закрепление отсутствует
177	664437.62	1259395.89	Метод спутниковых геодезических измерений	0.1	Закрепление отсутствует
178	664437.06	1259394.81	Метод спутниковых геодезических измерений	0.1	Закрепление отсутствует
179	664436.42	1259394.37	Метод спутниковых геодезических измерений	0.1	Закрепление отсутствует
180	664435.46	1259394.23	Метод спутниковых геодезических измерений	0.1	Закрепление отсутствует
181	664394.75	1259398.20	Метод спутниковых геодезических измерений	0.1	Закрепление отсутствует
182	664381.76	1259399.80	Метод спутниковых геодезических измерений	0.1	Закрепление отсутствует
183	664373.59	1259401.23	Метод спутниковых геодезических измерений	0.1	Закрепление отсутствует
184	664374.72	1259396.89	Метод спутниковых геодезических измерений	0.1	Закрепление отсутствует

185	664380.58	1259395.39	Метод спутниковых геодезических измерений	0.1	Закрепление отсутствует
186	664396.00	1259390.76	Метод спутниковых геодезических измерений	0.1	Закрепление отсутствует
187	664427.43	1259385.02	Метод спутниковых геодезических измерений	0.1	Закрепление отсутствует
188	664494.53	1259369.21	Метод спутниковых геодезических измерений	0.1	Закрепление отсутствует
189	664570.92	1259347.47	Метод спутниковых геодезических измерений	0.1	Закрепление отсутствует
190	664623.70	1259335.99	Метод спутниковых геодезических измерений	0.1	Закрепление отсутствует
191	664675.35	1259328.06	Метод спутниковых геодезических измерений	0.1	Закрепление отсутствует
192	664772.01	1259315.83	Метод спутниковых геодезических измерений	0.1	Закрепление отсутствует
193	664810.69	1259311.49	Метод спутниковых геодезических измерений	0.1	Закрепление отсутствует
194	664825.51	1259309.92	Метод спутниковых геодезических измерений	0.1	Закрепление отсутствует
195	664855.12	1259308.06	Метод спутниковых геодезических измерений	0.1	Закрепление отсутствует
196	664883.75	1259300.47	Метод спутниковых геодезических измерений	0.1	Закрепление отсутствует
197	664902.20	1259294.60	Метод спутниковых геодезических измерений	0.1	Закрепление отсутствует
198	664904.40	1259293.79	Метод спутниковых геодезических измерений	0.1	Закрепление отсутствует

199	664993.64	1259264.37	Метод спутниковых геодезических измерений	0.1	Закрепление отсутствует
200	665060.84	1259398.51	Метод спутниковых геодезических измерений	0.1	Закрепление отсутствует
201	665100.69	1259476.53	Метод спутниковых геодезических измерений	0.1	Закрепление отсутствует
202	665135.71	1259548.81	Метод спутниковых геодезических измерений	0.1	Закрепление отсутствует
203	665161.10	1259596.55	Метод спутниковых геодезических измерений	0.1	Закрепление отсутствует
204	665162.69	1259598.79	Метод спутниковых геодезических измерений	0.1	Закрепление отсутствует
205	665194.63	1259662.99	Метод спутниковых геодезических измерений	0.1	Закрепление отсутствует
206	665195.01	1259663.51	Метод спутниковых геодезических измерений	0.1	Закрепление отсутствует
207	665195.65	1259663.95	Метод спутниковых геодезических измерений	0.1	Закрепление отсутствует
208	665196.42	1259664.10	Метод спутниковых геодезических измерений	0.1	Закрепление отсутствует
209	665197.29	1259663.90	Метод спутниковых геодезических измерений	0.1	Закрепление отсутствует
210	665231.95	1259647.15	Метод спутниковых геодезических измерений	0.1	Закрепление отсутствует
211	665244.39	1259639.99	Метод спутниковых геодезических измерений	0.1	Закрепление отсутствует
212	665245.58	1259639.61	Метод спутниковых геодезических измерений	0.1	Закрепление отсутствует

213	665295.50	1259642.10	Метод спутниковых геодезических измерений	0.1	Закрепление отсутствует
214	665297.09	1259642.59	Метод спутниковых геодезических измерений	0.1	Закрепление отсутствует
215	665364.57	1259718.91	Метод спутниковых геодезических измерений	0.1	Закрепление отсутствует
216	665431.60	1259794.25	Метод спутниковых геодезических измерений	0.1	Закрепление отсутствует
217	665433.03	1259796.12	Метод спутниковых геодезических измерений	0.1	Закрепление отсутствует
218	665447.75	1259829.07	Метод спутниковых геодезических измерений	0.1	Закрепление отсутствует
219	665448.81	1259830.10	Метод спутниковых геодезических измерений	0.1	Закрепление отсутствует
220	665449.58	1259830.25	Метод спутниковых геодезических измерений	0.1	Закрепление отсутствует
221	665450.35	1259830.10	Метод спутниковых геодезических измерений	0.1	Закрепление отсутствует
222	665485.71	1259814.80	Метод спутниковых геодезических измерений	0.1	Закрепление отсутствует
223	665491.13	1259812.18	Метод спутниковых геодезических измерений	0.1	Закрепление отсутствует
224	665517.55	1259800.54	Метод спутниковых геодезических измерений	0.1	Закрепление отсутствует
225	665594.85	1259767.30	Метод спутниковых геодезических измерений	0.1	Закрепление отсутствует
226	665595.47	1259766.87	Метод спутниковых геодезических измерений	0.1	Закрепление отсутствует

227	665595.91	1259766.22	Метод спутниковых геодезических измерений	0.1	Закрепление отсутствует
228	665596.06	1259765.46	Метод спутниковых геодезических измерений	0.1	Закрепление отсутствует
229	665595.91	1259764.69	Метод спутниковых геодезических измерений	0.1	Закрепление отсутствует
230	665595.47	1259764.05	Метод спутниковых геодезических измерений	0.1	Закрепление отсутствует
231	665594.83	1259763.61	Метод спутниковых геодезических измерений	0.1	Закрепление отсутствует
232	665594.06	1259763.46	Метод спутниковых геодезических измерений	0.1	Закрепление отсутствует
233	665593.29	1259763.61	Метод спутниковых геодезических измерений	0.1	Закрепление отсутствует
234	665515.96	1259796.87	Метод спутниковых геодезических измерений	0.1	Закрепление отсутствует
235	665489.48	1259808.54	Метод спутниковых геодезических измерений	0.1	Закрепление отсутствует
236	665484.09	1259811.13	Метод спутниковых геодезических измерений	0.1	Закрепление отсутствует
237	665450.60	1259825.63	Метод спутниковых геодезических измерений	0.1	Закрепление отсутствует
238	665436.59	1259794.28	Метод спутниковых геодезических измерений	0.1	Закрепление отсутствует
239	665434.65	1259791.65	Метод спутниковых геодезических измерений	0.1	Закрепление отсутствует
240	665367.56	1259716.25	Метод спутниковых геодезических измерений	0.1	Закрепление отсутствует

241	665299.78	1259639.59	Метод спутниковых геодезических измерений	0.1	Закрепление отсутствует
242	665299.04	1259639.07	Метод спутниковых геодезических измерений	0.1	Закрепление отсутствует
243	665297.25	1259638.37	Метод спутниковых геодезических измерений	0.1	Закрепление отсутствует
244	665295.85	1259638.11	Метод спутниковых геодезических измерений	0.1	Закрепление отсутствует
245	665245.42	1259635.60	Метод спутниковых геодезических измерений	0.1	Закрепление отсутствует
246	665244.70	1259635.69	Метод спутниковых геодезических измерений	0.1	Закрепление отсутствует
247	665242.58	1259636.41	Метод спутниковых геодезических измерений	0.1	Закрепление отсутствует
248	665230.01	1259643.66	Метод спутниковых геодезических измерений	0.1	Закрепление отсутствует
249	665197.33	1259659.44	Метод спутниковых геодезических измерений	0.1	Закрепление отсутствует
250	665166.20	1259596.87	Метод спутниковых геодезических измерений	0.1	Закрепление отсутствует
251	665164.57	1259594.55	Метод спутниковых геодезических измерений	0.1	Закрепление отсутствует
252	665139.29	1259547.02	Метод спутниковых геодезических измерений	0.1	Закрепление отсутствует
253	665104.26	1259474.74	Метод спутниковых геодезических измерений	0.1	Закрепление отсутствует
254	665064.41	1259396.71	Метод спутниковых геодезических измерений	0.1	Закрепление отсутствует

255	664996.44	1259261.03	Метод спутниковых геодезических измерений	0.1	Закрепление отсутствует
256	664996.06	1259260.52	Метод спутниковых геодезических измерений	0.1	Закрепление отсутствует
257	664995.42	1259260.08	Метод спутниковых геодезических измерений	0.1	Закрепление отсутствует
258	664994.65	1259259.93	Метод спутниковых геодезических измерений	0.1	Закрепление отсутствует
259	664994.02	1259260.03	Метод спутниковых геодезических измерений	0.1	Закрепление отсутствует
260	664903.05	1259290.02	Метод спутниковых геодезических измерений	0.1	Закрепление отсутствует
261	664900.94	1259290.80	Метод спутниковых геодезических измерений	0.1	Закрепление отсутствует
262	664882.68	1259296.62	Метод спутниковых геодезических измерений	0.1	Закрепление отсутствует
263	664854.67	1259304.08	Метод спутниковых геодезических измерений	0.1	Закрепление отсутствует
264	664825.13	1259305.94	Метод спутниковых геодезических измерений	0.1	Закрепление отсутствует
265	664810.24	1259307.52	Метод спутниковых геодезических измерений	0.1	Закрепление отсутствует
266	664771.57	1259311.85	Метод спутниковых геодезических измерений	0.1	Закрепление отсутствует
267	664674.77	1259324.10	Метод спутниковых геодезических измерений	0.1	Закрепление отсутствует
268	664622.89	1259332.07	Метод спутниковых геодезических измерений	0.1	Закрепление отсутствует

269	664570.01	1259343.57	Метод спутниковых геодезических измерений	0.1	Закрепление отсутствует
270	664493.48	1259365.35	Метод спутниковых геодезических измерений	0.1	Закрепление отсутствует
271	664426.56	1259381.12	Метод спутниковых геодезических измерений	0.1	Закрепление отсутствует
272	664394.96	1259386.90	Метод спутниковых геодезических измерений	0.1	Закрепление отсутствует
273	664379.54	1259391.52	Метод спутниковых геодезических измерений	0.1	Закрепление отсутствует
274	664374.13	1259392.90	Метод спутниковых геодезических измерений	0.1	Закрепление отсутствует
275	664371.70	1259388.60	Метод спутниковых геодезических измерений	0.1	Закрепление отсутствует
276	664368.46	1259386.43	Метод спутниковых геодезических измерений	0.1	Закрепление отсутствует
277	664364.63	1259385.67	Метод спутниковых геодезических измерений	0.1	Закрепление отсутствует
278	664361.70	1259385.88	Метод спутниковых геодезических измерений	0.1	Закрепление отсутствует
279	664358.75	1259386.61	Метод спутниковых геодезических измерений	0.1	Закрепление отсутствует
280	664355.50	1259388.78	Метод спутниковых геодезических измерений	0.1	Закрепление отсутствует
281	664353.33	1259392.02	Метод спутниковых геодезических измерений	0.1	Закрепление отсутствует
282	664352.57	1259395.85	Метод спутниковых геодезических измерений	0.1	Закрепление отсутствует

283	664353.43	1259400.88	Метод спутниковых геодезических измерений	0.1	Закрепление отсутствует
284	664355.60	1259404.12	Метод спутниковых геодезических измерений	0.1	Закрепление отсутствует
285	664357.51	1259405.40	Метод спутниковых геодезических измерений	0.1	Закрепление отсутствует
286	664351.86	1259415.32	Метод спутниковых геодезических измерений	0.1	Закрепление отсутствует
287	664345.99	1259412.83	Метод спутниковых геодезических измерений	0.1	Закрепление отсутствует
288	664311.17	1259401.55	Метод спутниковых геодезических измерений	0.1	Закрепление отсутствует
289	664299.61	1259397.14	Метод спутниковых геодезических измерений	0.1	Закрепление отсутствует
290	664277.78	1259392.17	Метод спутниковых геодезических измерений	0.1	Закрепление отсутствует
291	664276.57	1259392.27	Метод спутниковых геодезических измерений	0.1	Закрепление отсутствует
292	664275.93	1259392.71	Метод спутниковых геодезических измерений	0.1	Закрепление отсутствует
293	664275.49	1259393.35	Метод спутниковых геодезических измерений	0.1	Закрепление отсутствует
294	664275.34	1259394.12	Метод спутниковых геодезических измерений	0.1	Закрепление отсутствует
295	664275.49	1259394.88	Метод спутниковых геодезических измерений	0.1	Закрепление отсутствует
296	664275.93	1259395.53	Метод спутниковых геодезических измерений	0.1	Закрепление отсутствует

297	664276.90	1259396.06	Метод спутниковых геодезических измерений	0.1	Закрепление отсутствует
298	664298.59	1259401.00	Метод спутниковых геодезических измерений	0.1	Закрепление отсутствует
299	664309.78	1259405.30	Метод спутниковых геодезических измерений	0.1	Закрепление отсутствует
300	664344.67	1259416.60	Метод спутниковых геодезических измерений	0.1	Закрепление отсутствует
301	664351.73	1259419.61	Метод спутниковых геодезических измерений	0.1	Закрепление отсутствует
302	664352.54	1259420.20	Метод спутниковых геодезических измерений	0.1	Закрепление отсутствует
303	664353.85	1259423.52	Метод спутниковых геодезических измерений	0.1	Закрепление отсутствует
304	664360.05	1259437.30	Метод спутниковых геодезических измерений	0.1	Закрепление отсутствует
305	664372.56	1259482.54	Метод спутниковых геодезических измерений	0.1	Закрепление отсутствует
306	664373.08	1259483.41	Метод спутниковых геодезических измерений	0.1	Закрепление отсутствует
307	664373.72	1259483.85	Метод спутниковых геодезических измерений	0.1	Закрепление отсутствует
308	664374.49	1259484.00	Метод спутниковых геодезических измерений	0.1	Закрепление отсутствует
309	664374.96	1259483.95	Метод спутниковых геодезических измерений	0.1	Закрепление отсутствует
310	664386.64	1259481.10	Метод спутниковых геодезических измерений	0.1	Закрепление отсутствует

311	664407.94	1259563.98	Метод спутниковых геодезических измерений	0.1	Закрепление отсутствует
312	664388.58	1259567.55	Метод спутниковых геодезических измерений	0.1	Закрепление отсутствует
313	664387.94	1259567.99	Метод спутниковых геодезических измерений	0.1	Закрепление отсутствует
314	664387.50	1259568.63	Метод спутниковых геодезических измерений	0.1	Закрепление отсутствует
315	664387.35	1259569.40	Метод спутниковых геодезических измерений	0.1	Закрепление отсутствует
316	664387.50	1259570.16	Метод спутниковых геодезических измерений	0.1	Закрепление отсутствует
317	664387.94	1259570.81	Метод спутниковых геодезических измерений	0.1	Закрепление отсутствует
318	664388.58	1259571.24	Метод спутниковых геодезических измерений	0.1	Закрепление отсутствует
319	664389.71	1259571.37	Метод спутниковых геодезических измерений	0.1	Закрепление отсутствует
320	664408.86	1259567.88	Метод спутниковых геодезических измерений	0.1	Закрепление отсутствует
321	664416.60	1259601.21	Метод спутниковых геодезических измерений	0.1	Закрепление отсутствует
322	664422.20	1259632.97	Метод спутниковых геодезических измерений	0.1	Закрепление отсутствует
323	664411.69	1259634.99	Метод спутниковых геодезических измерений	0.1	Закрепление отсутствует
324	664410.66	1259635.54	Метод спутниковых геодезических измерений	0.1	Закрепление отсутствует

325	664410.22	1259636.18	Метод спутниковых геодезических измерений	0.1	Закрепление отсутствует
326	664410.11	1259637.37	Метод спутниковых геодезических измерений	0.1	Закрепление отсутствует
327	664420.64	1259686.51	Метод спутниковых геодезических измерений	0.1	Закрепление отсутствует
328	664423.94	1259702.83	Метод спутниковых геодезических измерений	0.1	Закрепление отсутствует
329	664413.02	1259704.54	Метод спутниковых геодезических измерений	0.1	Закрепление отсутствует
330	664412.56	1259704.67	Метод спутниковых геодезических измерений	0.1	Закрепление отсутствует
331	664411.92	1259705.11	Метод спутниковых геодезических измерений	0.1	Закрепление отсутствует
332	664411.48	1259705.75	Метод спутниковых геодезических измерений	0.1	Закрепление отсутствует
333	664411.33	1259706.52	Метод спутниковых геодезических измерений	0.1	Закрепление отсутствует
334	664411.48	1259707.28	Метод спутниковых геодезических измерений	0.1	Закрепление отсутствует
335	664411.92	1259707.93	Метод спутниковых геодезических измерений	0.1	Закрепление отсутствует
336	664412.56	1259708.36	Метод спутниковых геодезических измерений	0.1	Закрепление отсутствует
337	664413.64	1259708.50	Метод спутниковых геодезических измерений	0.1	Закрепление отсутствует
338	664424.70	1259706.76	Метод спутниковых геодезических измерений	0.1	Закрепление отсутствует

339	664438.60	1259781.10	Метод спутниковых геодезических измерений	0.1	Закрепление отсутствует
340	664430.18	1259783.05	Метод спутниковых геодезических измерений	0.1	Закрепление отсутствует
341	664429.22	1259783.59	Метод спутниковых геодезических измерений	0.1	Закрепление отсутствует
342	664428.78	1259784.23	Метод спутниковых геодезических измерений	0.1	Закрепление отсутствует
343	664428.63	1259785.00	Метод спутниковых геодезических измерений	0.1	Закрепление отсутствует
344	664428.78	1259785.77	Метод спутниковых геодезических измерений	0.1	Закрепление отсутствует
345	664429.22	1259786.41	Метод спутниковых геодезических измерений	0.1	Закрепление отсутствует
346	664429.86	1259786.85	Метод спутниковых геодезических измерений	0.1	Закрепление отсутствует
347	664430.63	1259787.00	Метод спутниковых геодезических измерений	0.1	Закрепление отсутствует
348	664439.40	1259785.02	Метод спутниковых геодезических измерений	0.1	Закрепление отсутствует
349	664447.82	1259836.37	Метод спутниковых геодезических измерений	0.1	Закрепление отсутствует
350	664449.98	1259847.17	Метод спутниковых геодезических измерений	0.1	Закрепление отсутствует
351	664443.86	1259847.50	Метод спутниковых геодезических измерений	0.1	Закрепление отсутствует
352	664443.20	1259847.65	Метод спутниковых геодезических измерений	0.1	Закрепление отсутствует

353	664442.56	1259848.08	Метод спутниковых геодезических измерений	0.1	Закрепление отсутствует
354	664442.12	1259848.73	Метод спутниковых геодезических измерений	0.1	Закрепление отсутствует
355	664441.97	1259849.49	Метод спутниковых геодезических измерений	0.1	Закрепление отсутствует
356	664442.12	1259850.26	Метод спутниковых геодезических измерений	0.1	Закрепление отсутствует
357	664442.56	1259850.90	Метод спутниковых геодезических измерений	0.1	Закрепление отсутствует
358	664443.20	1259851.34	Метод спутниковых геодезических измерений	0.1	Закрепление отсутствует
359	664444.08	1259851.49	Метод спутниковых геодезических измерений	0.1	Закрепление отсутствует
360	664450.73	1259851.13	Метод спутниковых геодезических измерений	0.1	Закрепление отсутствует
361	664453.79	1259868.62	Метод спутниковых геодезических измерений	0.1	Закрепление отсутствует
362	664456.89	1259889.05	Метод спутниковых геодезических измерений	0.1	Закрепление отсутствует
363	664463.63	1259930.00	Метод спутниковых геодезических измерений	0.1	Закрепление отсутствует
364	664466.11	1259942.46	Метод спутниковых геодезических измерений	0.1	Закрепление отсутствует
365	664480.24	1260016.45	Метод спутниковых геодезических измерений	0.1	Закрепление отсутствует
366	664486.93	1260059.49	Метод спутниковых геодезических измерений	0.1	Закрепление отсутствует

367	664488.17	1260063.72	Метод спутниковых геодезических измерений	0.1	Закрепление отсутствует
368	664485.39	1260063.97	Метод спутниковых геодезических измерений	0.1	Закрепление отсутствует
369	664484.80	1260064.11	Метод спутниковых геодезических измерений	0.1	Закрепление отсутствует
370	664484.16	1260064.55	Метод спутниковых геодезических измерений	0.1	Закрепление отсутствует
371	664483.72	1260065.20	Метод спутниковых геодезических измерений	0.1	Закрепление отсутствует
372	664483.57	1260065.96	Метод спутниковых геодезических измерений	0.1	Закрепление отсутствует
373	664483.72	1260066.73	Метод спутниковых геодезических измерений	0.1	Закрепление отсутствует
374	664484.16	1260067.37	Метод спутниковых геодезических измерений	0.1	Закрепление отсутствует
375	664484.80	1260067.81	Метод спутниковых геодезических измерений	0.1	Закрепление отсутствует
376	664485.75	1260067.95	Метод спутниковых геодезических измерений	0.1	Закрепление отсутствует
377	664489.15	1260067.65	Метод спутниковых геодезических измерений	0.1	Закрепление отсутствует
378	664489.61	1260069.84	Метод спутниковых геодезических измерений	0.1	Закрепление отсутствует
379	664490.05	1260070.48	Метод спутниковых геодезических измерений	0.1	Закрепление отсутствует
380	664490.69	1260070.92	Метод спутниковых геодезических измерений	0.1	Закрепление отсутствует

381	664491.76	1260071.05	Метод спутниковых геодезических измерений	0.1	Закрепление отсутствует
382	664501.75	1260069.54	Метод спутниковых геодезических измерений	0.1	Закрепление отсутствует
383	664503.57	1260079.34	Метод спутниковых геодезических измерений	0.1	Закрепление отсутствует
384	664501.10	1260079.94	Метод спутниковых геодезических измерений	0.1	Закрепление отсутствует
385	664500.46	1260080.38	Метод спутниковых геодезических измерений	0.1	Закрепление отсутствует
386	664500.02	1260081.03	Метод спутниковых геодезических измерений	0.1	Закрепление отсутствует
387	664499.87	1260081.88	Метод спутниковых геодезических измерений	0.1	Закрепление отсутствует
388	664500.12	1260087.86	Метод спутниковых геодезических измерений	0.1	Закрепление отсутствует
389	664489.34	1260090.71	Метод спутниковых геодезических измерений	0.1	Закрепление отсутствует
390	664488.44	1260091.23	Метод спутниковых геодезических измерений	0.1	Закрепление отсутствует
391	664488.00	1260091.87	Метод спутниковых геодезических измерений	0.1	Закрепление отсутствует
392	664487.85	1260092.64	Метод спутниковых геодезических измерений	0.1	Закрепление отсутствует
393	664488.00	1260093.41	Метод спутниковых геодезических измерений	0.1	Закрепление отсутствует
394	664488.44	1260094.05	Метод спутниковых геодезических измерений	0.1	Закрепление отсутствует

395	664489.08	1260094.49	Метод спутниковых геодезических измерений	0.1	Закрепление отсутствует
396	664489.85	1260094.64	Метод спутниковых геодезических измерений	0.1	Закрепление отсутствует
397	664490.36	1260094.57	Метод спутниковых геодезических измерений	0.1	Закрепление отсутствует
398	664500.57	1260091.88	Метод спутниковых геодезических измерений	0.1	Закрепление отсутствует
399	664504.72	1260117.16	Метод спутниковых геодезических измерений	0.1	Закрепление отсутствует
400	664514.30	1260173.77	Метод спутниковых геодезических измерений	0.1	Закрепление отсутствует
401	664517.40	1260187.85	Метод спутниковых геодезических измерений	0.1	Закрепление отсутствует
402	664511.19	1260188.27	Метод спутниковых геодезических измерений	0.1	Закрепление отсутствует
403	664510.55	1260188.41	Метод спутниковых геодезических измерений	0.1	Закрепление отсутствует
404	664509.91	1260188.85	Метод спутниковых геодезических измерений	0.1	Закрепление отсутствует
405	664509.47	1260189.50	Метод спутниковых геодезических измерений	0.1	Закрепление отсутствует
406	664509.32	1260190.39	Метод спутниковых геодезических измерений	0.1	Закрепление отсутствует
407	664510.78	1260214.71	Метод спутниковых геодезических измерений	0.1	Закрепление отсутствует
408	664509.37	1260214.80	Метод спутниковых геодезических измерений	0.1	Закрепление отсутствует

409	664508.73	1260214.94	Метод спутниковых геодезических измерений	0.1	Закрепление отсутствует
410	664508.09	1260215.38	Метод спутниковых геодезических измерений	0.1	Закрепление отсутствует
411	664507.65	1260216.02	Метод спутниковых геодезических измерений	0.1	Закрепление отсутствует
412	664507.50	1260216.79	Метод спутниковых геодезических измерений	0.1	Закрепление отсутствует
413	664507.65	1260217.56	Метод спутниковых геодезических измерений	0.1	Закрепление отсутствует
414	664508.09	1260218.20	Метод спутниковых геодезических измерений	0.1	Закрепление отсутствует
415	664508.73	1260218.64	Метод спутниковых геодезических измерений	0.1	Закрепление отсутствует
416	664509.63	1260218.79	Метод спутниковых геодезических измерений	0.1	Закрепление отсутствует
417	664511.07	1260218.70	Метод спутниковых геодезических измерений	0.1	Закрепление отсутствует
418	664514.03	1260255.25	Метод спутниковых геодезических измерений	0.1	Закрепление отсутствует
419	664514.02	1260290.57	Метод спутниковых геодезических измерений	0.1	Закрепление отсутствует
420	664511.81	1260328.77	Метод спутниковых геодезических измерений	0.1	Закрепление отсутствует
421	664512.81	1260334.04	Метод спутниковых геодезических измерений	0.1	Закрепление отсутствует
422	664489.62	1260344.94	Метод спутниковых геодезических измерений	0.1	Закрепление отсутствует

423	664486.23	1260338.50	Метод спутниковых геодезических измерений	0.1	Закрепление отсутствует
424	664485.59	1260338.06	Метод спутниковых геодезических измерений	0.1	Закрепление отсутствует
425	664484.82	1260337.92	Метод спутниковых геодезических измерений	0.1	Закрепление отсутствует
426	664484.05	1260338.06	Метод спутниковых геодезических измерений	0.1	Закрепление отсутствует
427	664483.41	1260338.50	Метод спутниковых геодезических измерений	0.1	Закрепление отсутствует
428	664482.97	1260339.15	Метод спутниковых геодезических измерений	0.1	Закрепление отсутствует
429	664482.82	1260339.91	Метод спутниковых геодезических измерений	0.1	Закрепление отсутствует
430	664482.97	1260340.68	Метод спутниковых геодезических измерений	0.1	Закрепление отсутствует
431	664485.98	1260346.59	Метод спутниковых геодезических измерений	0.1	Закрепление отсутствует
432	664465.28	1260355.66	Метод спутниковых геодезических измерений	0.1	Закрепление отсутствует
433	664464.26	1260351.68	Метод спутниковых геодезических измерений	0.1	Закрепление отсутствует
434	664463.91	1260350.97	Метод спутниковых геодезических измерений	0.1	Закрепление отсутствует
435	664462.53	1260349.18	Метод спутниковых геодезических измерений	0.1	Закрепление отсутствует
436	664461.89	1260348.74	Метод спутниковых геодезических измерений	0.1	Закрепление отсутствует

437	664461.12	1260348.59	Метод спутниковых геодезических измерений	0.1	Закрепление отсутствует
438	664460.35	1260348.74	Метод спутниковых геодезических измерений	0.1	Закрепление отсутствует
439	664459.71	1260349.18	Метод спутниковых геодезических измерений	0.1	Закрепление отсутствует
440	664459.27	1260349.82	Метод спутниковых геодезических измерений	0.1	Закрепление отсутствует
441	664459.12	1260350.59	Метод спутниковых геодезических измерений	0.1	Закрепление отсутствует
442	664459.27	1260351.35	Метод спутниковых геодезических измерений	0.1	Закрепление отсутствует
443	664460.48	1260353.06	Метод спутниковых геодезических измерений	0.1	Закрепление отсутствует
444	664461.58	1260357.32	Метод спутниковых геодезических измерений	0.1	Закрепление отсутствует
445	664446.76	1260364.17	Метод спутниковых геодезических измерений	0.1	Закрепление отсутствует
446	664436.52	1260367.41	Метод спутниковых геодезических измерений	0.1	Закрепление отсутствует
447	664434.07	1260361.85	Метод спутниковых геодезических измерений	0.1	Закрепление отсутствует
448	664433.65	1260361.25	Метод спутниковых геодезических измерений	0.1	Закрепление отсутствует
449	664433.01	1260360.81	Метод спутниковых геодезических измерений	0.1	Закрепление отсутствует
450	664432.24	1260360.66	Метод спутниковых геодезических измерений	0.1	Закрепление отсутствует

451	664431.47	1260360.81	Метод спутниковых геодезических измерений	0.1	Закрепление отсутствует
452	664430.83	1260361.25	Метод спутниковых геодезических измерений	0.1	Закрепление отсутствует
453	664430.39	1260361.89	Метод спутниковых геодезических измерений	0.1	Закрепление отсутствует
454	664430.24	1260362.66	Метод спутниковых геодезических измерений	0.1	Закрепление отсутствует
455	664430.41	1260363.46	Метод спутниковых геодезических измерений	0.1	Закрепление отсутствует
456	664432.71	1260368.68	Метод спутниковых геодезических измерений	0.1	Закрепление отсутствует
457	664401.58	1260379.51	Метод спутниковых геодезических измерений	0.1	Закрепление отсутствует
458	664398.89	1260373.78	Метод спутниковых геодезических измерений	0.1	Закрепление отсутствует
459	664398.49	1260373.22	Метод спутниковых геодезических измерений	0.1	Закрепление отсутствует
460	664397.85	1260372.79	Метод спутниковых геодезических измерений	0.1	Закрепление отсутствует
461	664397.08	1260372.64	Метод спутниковых геодезических измерений	0.1	Закрепление отсутствует
462	664396.31	1260372.79	Метод спутниковых геодезических измерений	0.1	Закрепление отсутствует
463	664395.67	1260373.22	Метод спутниковых геодезических измерений	0.1	Закрепление отсутствует
464	664395.23	1260373.87	Метод спутниковых геодезических измерений	0.1	Закрепление отсутствует

465	664395.08	1260374.63	Метод спутниковых геодезических измерений	0.1	Закрепление отсутствует
466	664395.27	1260375.48	Метод спутниковых геодезических измерений	0.1	Закрепление отсутствует
467	664397.80	1260380.89	Метод спутниковых геодезических измерений	0.1	Закрепление отсутствует
468	664358.01	1260395.88	Метод спутниковых геодезических измерений	0.1	Закрепление отсутствует
469	664357.31	1260396.35	Метод спутниковых геодезических измерений	0.1	Закрепление отсутствует
470	664356.87	1260396.99	Метод спутниковых геодезических измерений	0.1	Закрепление отсутствует
471	664356.72	1260397.76	Метод спутниковых геодезических измерений	0.1	Закрепление отсутствует
472	664356.87	1260398.52	Метод спутниковых геодезических измерений	0.1	Закрепление отсутствует
473	664357.31	1260399.17	Метод спутниковых геодезических измерений	0.1	Закрепление отсутствует
474	664357.95	1260399.60	Метод спутниковых геодезических измерений	0.1	Закрепление отсутствует
475	664358.72	1260399.75	Метод спутниковых геодезических измерений	0.1	Закрепление отсутствует
476	664359.43	1260399.63	Метод спутниковых геодезических измерений	0.1	Закрепление отсутствует
477	664401.21	1260383.87	Метод спутниковых геодезических измерений	0.1	Закрепление отсутствует
478	664436.05	1260371.75	Метод спутниковых геодезических измерений	0.1	Закрепление отсутствует

479	664448.25	1260367.88	Метод спутниковых геодезических измерений	0.1	Закрепление отсутствует
480	664464.75	1260360.26	Метод спутниковых геодезических измерений	0.1	Закрепление отсутствует
481	664489.57	1260349.38	Метод спутниковых геодезических измерений	0.1	Закрепление отсутствует
482	664515.76	1260337.08	Метод спутниковых геодезических измерений	0.1	Закрепление отсутствует
483	664517.26	1260336.78	Метод спутниковых геодезических измерений	0.1	Закрепление отсутствует
484	664528.86	1260333.32	Метод спутниковых геодезических измерений	0.1	Закрепление отсутствует
485	664588.89	1260306.97	Метод спутниковых геодезических измерений	0.1	Закрепление отсутствует
486	664623.00	1260291.13	Метод спутниковых геодезических измерений	0.1	Закрепление отсутствует
487	664640.56	1260285.18	Метод спутниковых геодезических измерений	0.1	Закрепление отсутствует
488	664647.55	1260286.89	Метод спутниковых геодезических измерений	0.1	Закрепление отсутствует
489	664648.79	1260286.80	Метод спутниковых геодезических измерений	0.1	Закрепление отсутствует
490	664659.89	1260282.25	Метод спутниковых геодезических измерений	0.1	Закрепление отсутствует
491	664679.20	1260272.29	Метод спутниковых геодезических измерений	0.1	Закрепление отсутствует
492	664693.60	1260266.08	Метод спутниковых геодезических измерений	0.1	Закрепление отсутствует

493	664702.69	1260261.31	Метод спутниковых геодезических измерений	0.1	Закрепление отсутствует
494	664703.17	1260260.95	Метод спутниковых геодезических измерений	0.1	Закрепление отсутствует
495	664703.61	1260260.31	Метод спутниковых геодезических измерений	0.1	Закрепление отсутствует
496	664703.76	1260259.54	Метод спутниковых геодезических измерений	0.1	Закрепление отсутствует
497	664703.63	1260258.44	Метод спутниковых геодезических измерений	0.1	Закрепление отсутствует
498	664703.31	1260257.73	Метод спутниковых геодезических измерений	0.1	Закрепление отсутствует
499	664702.76	1260256.98	Метод спутниковых геодезических измерений	0.1	Закрепление отсутствует
500	664701.76	1260256.54	Метод спутниковых геодезических измерений	0.1	Закрепление отсутствует
501	664701.18	1260256.65	Метод спутниковых геодезических измерений	0.1	Закрепление отсутствует
502	664700.37	1260256.88	Метод спутниковых геодезических измерений	0.1	Закрепление отсутствует
503	664694.14	1260260.15	Метод спутниковых геодезических измерений	0.1	Закрепление отсутствует
504	664691.26	1260253.53	Метод спутниковых геодезических измерений	0.1	Закрепление отсутствует
505	664690.63	1260252.61	Метод спутниковых геодезических измерений	0.1	Закрепление отсутствует
506	664689.66	1260251.96	Метод спутниковых геодезических измерений	0.1	Закрепление отсутствует

507	664688.51	1260251.73	Метод спутниковых геодезических измерений	0.1	Закрепление отсутствует
508	664687.36	1260251.96	Метод спутниковых геодезических измерений	0.1	Закрепление отсутствует
509	664686.39	1260252.61	Метод спутниковых геодезических измерений	0.1	Закрепление отсутствует
510	664685.74	1260253.58	Метод спутниковых геодезических измерений	0.1	Закрепление отсутствует
511	664685.51	1260254.73	Метод спутниковых геодезических измерений	0.1	Закрепление отсутствует
512	664685.76	1260255.93	Метод спутниковых геодезических измерений	0.1	Закрепление отсутствует
513	664688.72	1260262.74	Метод спутниковых геодезических измерений	0.1	Закрепление отсутствует
514	664676.96	1260267.81	Метод спутниковых геодезических измерений	0.1	Закрепление отсутствует
515	664660.06	1260276.53	Метод спутниковых геодезических измерений	0.1	Закрепление отсутствует
516	664655.91	1260269.79	Метод спутниковых геодезических измерений	0.1	Закрепление отсутствует
517	664654.91	1260267.46	Метод спутниковых геодезических измерений	0.1	Закрепление отсутствует
518	664654.27	1260266.52	Метод спутниковых геодезических измерений	0.1	Закрепление отсутствует
519	664653.30	1260265.87	Метод спутниковых геодезических измерений	0.1	Закрепление отсутствует
520	664652.15	1260265.64	Метод спутниковых геодезических измерений	0.1	Закрепление отсутствует

521	664651.00	1260265.87	Метод спутниковых геодезических измерений	0.1	Закрепление отсутствует
522	664650.03	1260266.52	Метод спутниковых геодезических измерений	0.1	Закрепление отсутствует
523	664649.38	1260267.49	Метод спутниковых геодезических измерений	0.1	Закрепление отсутствует
524	664649.15	1260268.64	Метод спутниковых геодезических измерений	0.1	Закрепление отсутствует
525	664649.39	1260269.82	Метод спутниковых геодезических измерений	0.1	Закрепление отсутствует
526	664650.69	1260272.76	Метод спутниковых геодезических измерений	0.1	Закрепление отсутствует
527	664654.56	1260279.04	Метод спутниковых геодезических измерений	0.1	Закрепление отсутствует
528	664647.80	1260281.81	Метод спутниковых геодезических измерений	0.1	Закрепление отсутствует
529	664641.19	1260280.19	Метод спутниковых геодезических измерений	0.1	Закрепление отсутствует
530	664640.47	1260280.10	Метод спутниковых геодезических измерений	0.1	Закрепление отсутствует
531	664639.51	1260280.26	Метод спутниковых геодезических измерений	0.1	Закрепление отсутствует
532	664623.58	1260285.66	Метод спутниковых геодезических измерений	0.1	Закрепление отсутствует
533	664621.58	1260282.65	Метод спутниковых геодезических измерений	0.1	Закрепление отсутствует
534	664620.04	1260280.82	Метод спутниковых геодезических измерений	0.1	Закрепление отсутствует

535	664619.07	1260280.17	Метод спутниковых геодезических измерений	0.1	Закрепление отсутствует
536	664617.92	1260279.94	Метод спутниковых геодезических измерений	0.1	Закрепление отсутствует
537	664616.77	1260280.17	Метод спутниковых геодезических измерений	0.1	Закрепление отсутствует
538	664615.80	1260280.82	Метод спутниковых геодезических измерений	0.1	Закрепление отсутствует
539	664615.15	1260281.80	Метод спутниковых геодезических измерений	0.1	Закрепление отсутствует
540	664614.92	1260282.94	Метод спутниковых геодезических измерений	0.1	Закрепление отсутствует
541	664615.15	1260284.09	Метод спутниковых геодезических измерений	0.1	Закрепление отсутствует
542	664615.62	1260284.87	Метод спутниковых геодезических измерений	0.1	Закрепление отсутствует
543	664617.93	1260287.98	Метод спутниковых геодезических измерений	0.1	Закрепление отсутствует
544	664588.93	1260301.45	Метод спутниковых геодезических измерений	0.1	Закрепление отсутствует
545	664585.33	1260296.17	Метод спутниковых геодезических измерений	0.1	Закрепление отсутствует
546	664584.16	1260295.25	Метод спутниковых геодезических измерений	0.1	Закрепление отсутствует
547	664583.51	1260294.88	Метод спутниковых геодезических измерений	0.1	Закрепление отсутствует
548	664582.36	1260294.65	Метод спутниковых геодезических измерений	0.1	Закрепление отсутствует

549	664581.21	1260294.88	Метод спутниковых геодезических измерений	0.1	Закрепление отсутствует
550	664580.24	1260295.53	Метод спутниковых геодезических измерений	0.1	Закрепление отсутствует
551	664579.59	1260296.50	Метод спутниковых геодезических измерений	0.1	Закрепление отсутствует
552	664579.36	1260297.65	Метод спутниковых геодезических измерений	0.1	Закрепление отсутствует
553	664579.59	1260298.80	Метод спутниковых геодезических измерений	0.1	Закрепление отсутствует
554	664580.24	1260299.77	Метод спутниковых геодезических измерений	0.1	Закрепление отсутствует
555	664581.00	1260300.38	Метод спутниковых геодезических измерений	0.1	Закрепление отсутствует
556	664583.38	1260303.93	Метод спутниковых геодезических измерений	0.1	Закрепление отсутствует
557	664527.06	1260328.65	Метод спутниковых геодезических измерений	0.1	Закрепление отсутствует
558	664517.42	1260331.51	Метод спутниковых геодезических измерений	0.1	Закрепление отсутствует
559	664516.80	1260328.21	Метод спутниковых геодезических измерений	0.1	Закрепление отсутствует
560	664518.85	1260293.51	Метод спутниковых геодезических измерений	0.1	Закрепление отсутствует
561	664529.33	1260289.38	Метод спутниковых геодезических измерений	0.1	Закрепление отсутствует
562	664530.34	1260288.71	Метод спутниковых геодезических измерений	0.1	Закрепление отсутствует

563	664530.97	1260288.05	Метод спутниковых геодезических измерений	0.1	Закрепление отсутствует
564	664531.56	1260287.13	Метод спутниковых геодезических измерений	0.1	Закрепление отсутствует
565	664531.79	1260285.99	Метод спутниковых геодезических измерений	0.1	Закрепление отсутствует
566	664531.56	1260284.84	Метод спутниковых геодезических измерений	0.1	Закрепление отсутствует
567	664530.91	1260283.87	Метод спутниковых геодезических измерений	0.1	Закрепление отсутствует
568	664529.94	1260283.22	Метод спутниковых геодезических измерений	0.1	Закрепление отсутствует
569	664528.79	1260282.98	Метод спутниковых геодезических измерений	0.1	Закрепление отсутствует
570	664527.64	1260283.22	Метод спутниковых геодезических измерений	0.1	Закрепление отсутствует
571	664526.50	1260284.05	Метод спутниковых геодезических измерений	0.1	Закрепление отсутствует
572	664519.02	1260287.01	Метод спутниковых геодезических измерений	0.1	Закрепление отсутствует
573	664519.03	1260257.82	Метод спутниковых геодезических измерений	0.1	Закрепление отсутствует
574	664524.03	1260257.19	Метод спутниковых геодезических измерений	0.1	Закрепление отсутствует
575	664527.03	1260256.46	Метод спутниковых геодезических измерений	0.1	Закрепление отсутствует
576	664528.00	1260255.81	Метод спутниковых геодезических измерений	0.1	Закрепление отсутствует

577	664528.65	1260254.84	Метод спутниковых геодезических измерений	0.1	Закрепление отсутствует
578	664528.88	1260253.69	Метод спутниковых геодезических измерений	0.1	Закрепление отсутствует
579	664528.65	1260252.54	Метод спутниковых геодезических измерений	0.1	Закрепление отсутствует
580	664528.00	1260251.57	Метод спутниковых геодезических измерений	0.1	Закрепление отсутствует
581	664527.03	1260250.92	Метод спутниковых геодезических измерений	0.1	Закрепление отсутствует
582	664525.88	1260250.69	Метод спутниковых геодезических измерений	0.1	Закрепление отсутствует
583	664522.84	1260251.31	Метод спутниковых геодезических измерений	0.1	Закрепление отсутствует
584	664518.77	1260251.81	Метод спутниковых геодезических измерений	0.1	Закрепление отсутствует
585	664515.89	1260216.36	Метод спутниковых геодезических измерений	0.1	Закрепление отсутствует
586	664514.49	1260193.06	Метод спутниковых геодезических измерений	0.1	Закрепление отсутствует
587	664520.05	1260192.69	Метод спутниковых геодезических измерений	0.1	Закрепление отсутствует
588	664521.00	1260192.46	Метод спутниковых геодезических измерений	0.1	Закрепление отсутствует
589	664521.97	1260191.81	Метод спутниковых геодезических измерений	0.1	Закрепление отсутствует
590	664522.62	1260190.84	Метод спутниковых геодезических измерений	0.1	Закрепление отсутствует

591	664522.85	1260189.69	Метод спутниковых геодезических измерений	0.1	Закрепление отсутствует
592	664519.87	1260175.82	Метод спутниковых геодезических измерений	0.1	Закрепление отсутствует
593	664548.03	1260172.40	Метод спутниковых геодезических измерений	0.1	Закрепление отсутствует
594	664562.01	1260167.68	Метод спутниковых геодезических измерений	0.1	Закрепление отсутствует
595	664629.84	1260142.76	Метод спутниковых геодезических измерений	0.1	Закрепление отсутствует
596	664659.97	1260129.59	Метод спутниковых геодезических измерений	0.1	Закрепление отсутствует
597	664667.79	1260124.71	Метод спутниковых геодезических измерений	0.1	Закрепление отсутствует
598	664684.76	1260119.53	Метод спутниковых геодезических измерений	0.1	Закрепление отсутствует
599	664702.88	1260115.21	Метод спутниковых геодезических измерений	0.1	Закрепление отсутствует
600	664703.97	1260116.04	Метод спутниковых геодезических измерений	0.1	Закрепление отсутствует
601	664705.12	1260116.27	Метод спутниковых геодезических измерений	0.1	Закрепление отсутствует
602	664706.27	1260116.04	Метод спутниковых геодезических измерений	0.1	Закрепление отсутствует
603	664707.24	1260115.39	Метод спутниковых геодезических измерений	0.1	Закрепление отсутствует
604	664707.89	1260114.42	Метод спутниковых геодезических измерений	0.1	Закрепление отсутствует

605	664708.08	1260113.46	Метод спутниковых геодезических измерений	0.1	Закрепление отсутствует
606	664707.99	1260112.38	Метод спутниковых геодезических измерений	0.1	Закрепление отсутствует
607	664707.42	1260111.21	Метод спутниковых геодезических измерений	0.1	Закрепление отсутствует
608	664706.18	1260110.15	Метод спутниковых геодезических измерений	0.1	Закрепление отсутствует
609	664705.31	1260109.79	Метод спутниковых геодезических измерений	0.1	Закрепление отсутствует
610	664704.12	1260109.77	Метод спутниковых геодезических измерений	0.1	Закрепление отсутствует
611	664690.53	1260113.02	Метод спутниковых геодезических измерений	0.1	Закрепление отсутствует
612	664687.51	1260103.40	Метод спутниковых геодезических измерений	0.1	Закрепление отсутствует
613	664687.10	1260102.49	Метод спутниковых геодезических измерений	0.1	Закрепление отсутствует
614	664686.70	1260101.92	Метод спутниковых геодезических измерений	0.1	Закрепление отсутствует
615	664686.06	1260101.48	Метод спутниковых геодезических измерений	0.1	Закрепление отсутствует
616	664685.29	1260101.34	Метод спутниковых геодезических измерений	0.1	Закрепление отсутствует
617	664684.52	1260101.48	Метод спутниковых геодезических измерений	0.1	Закрепление отсутствует
618	664683.88	1260101.92	Метод спутниковых геодезических измерений	0.1	Закрепление отсутствует

619	664683.44	1260102.56	Метод спутниковых геодезических измерений	0.1	Закрепление отсутствует
620	664683.28	1260103.33	Метод спутниковых геодезических измерений	0.1	Закрепление отсутствует
621	664683.44	1260104.10	Метод спутниковых геодезических измерений	0.1	Закрепление отсутствует
622	664683.73	1260104.73	Метод спутниковых геодезических измерений	0.1	Закрепление отсутствует
623	664686.63	1260113.95	Метод спутниковых геодезических измерений	0.1	Закрепление отсутствует
624	664683.38	1260114.72	Метод спутниковых геодезических измерений	0.1	Закрепление отсутствует
625	664665.95	1260120.04	Метод спутниковых геодезических измерений	0.1	Закрепление отсутствует
626	664657.83	1260125.07	Метод спутниковых геодезических измерений	0.1	Закрепление отсутствует
627	664629.98	1260137.26	Метод спутниковых геодезических измерений	0.1	Закрепление отсутствует
628	664626.79	1260123.94	Метод спутниковых геодезических измерений	0.1	Закрепление отсутствует
629	664612.26	1260090.72	Метод спутниковых геодезических измерений	0.1	Закрепление отсутствует
630	664594.01	1260042.79	Метод спутниковых геодезических измерений	0.1	Закрепление отсутствует
631	664589.56	1260027.90	Метод спутниковых геодезических измерений	0.1	Закрепление отсутствует
632	664593.22	1260026.58	Метод спутниковых геодезических измерений	0.1	Закрепление отсутствует

633	664593.86	1260026.14	Метод спутниковых геодезических измерений	0.1	Закрепление отсутствует
634	664594.30	1260025.50	Метод спутниковых геодезических измерений	0.1	Закрепление отсутствует
635	664594.45	1260024.73	Метод спутниковых геодезических измерений	0.1	Закрепление отсутствует
636	664594.30	1260023.97	Метод спутниковых геодезических измерений	0.1	Закрепление отсутствует
637	664593.86	1260023.32	Метод спутниковых геодезических измерений	0.1	Закрепление отсутствует
638	664593.22	1260022.88	Метод спутниковых геодезических измерений	0.1	Закрепление отсутствует
639	664592.45	1260022.74	Метод спутниковых геодезических измерений	0.1	Закрепление отсутствует
640	664591.77	1260022.85	Метод спутниковых геодезических измерений	0.1	Закрепление отсутствует
641	664588.41	1260024.06	Метод спутниковых геодезических измерений	0.1	Закрепление отсутствует
642	664582.28	1260004.02	Метод спутниковых геодезических измерений	0.1	Закрепление отсутствует
643	664579.95	1259998.25	Метод спутниковых геодезических измерений	0.1	Закрепление отсутствует
644	664582.03	1259997.48	Метод спутниковых геодезических измерений	0.1	Закрепление отсутствует
645	664582.67	1259997.05	Метод спутниковых геодезических измерений	0.1	Закрепление отсутствует
646	664583.11	1259996.40	Метод спутниковых геодезических измерений	0.1	Закрепление отсутствует

647	664583.26	1259995.64	Метод спутниковых геодезических измерений	0.1	Закрепление отсутствует
648	664583.11	1259994.87	Метод спутниковых геодезических измерений	0.1	Закрепление отсутствует
649	664582.67	1259994.23	Метод спутниковых геодезических измерений	0.1	Закрепление отсутствует
650	664582.03	1259993.79	Метод спутниковых геодезических измерений	0.1	Закрепление отсутствует
651	664581.26	1259993.64	Метод спутниковых геодезических измерений	0.1	Закрепление отсутствует
652	664580.56	1259993.76	Метод спутниковых геодезических измерений	0.1	Закрепление отсутствует
653	664578.54	1259994.52	Метод спутниковых геодезических измерений	0.1	Закрепление отсутствует
654	664561.09	1259944.66	Метод спутниковых геодезических измерений	0.1	Закрепление отсутствует
655	664559.30	1259939.53	Метод спутниковых геодезических измерений	0.1	Закрепление отсутствует
656	664575.10	1259932.58	Метод спутниковых геодезических измерений	0.1	Закрепление отсутствует
657	664606.55	1259917.13	Метод спутниковых геодезических измерений	0.1	Закрепление отсутствует
658	664636.19	1259900.35	Метод спутниковых геодезических измерений	0.1	Закрепление отсутствует
659	664660.51	1259887.37	Метод спутниковых геодезических измерений	0.1	Закрепление отсутствует
660	664669.67	1259883.47	Метод спутниковых геодезических измерений	0.1	Закрепление отсутствует

661	664692.83	1259871.27	Метод спутниковых геодезических измерений	0.1	Закрепление отсутствует
662	664708.01	1259865.76	Метод спутниковых геодезических измерений	0.1	Закрепление отсутствует
663	664709.16	1259865.18	Метод спутниковых геодезических измерений	0.1	Закрепление отсутствует
664	664726.28	1259856.36	Метод спутниковых геодезических измерений	0.1	Закрепление отсутствует
665	664816.70	1259813.44	Метод спутниковых геодезических измерений	0.1	Закрепление отсутствует
666	664842.33	1259801.75	Метод спутниковых геодезических измерений	0.1	Закрепление отсутствует
667	664854.85	1259796.20	Метод спутниковых геодезических измерений	0.1	Закрепление отсутствует
668	664860.08	1259793.88	Метод спутниковых геодезических измерений	0.1	Закрепление отсутствует
669	664860.68	1259793.46	Метод спутниковых геодезических измерений	0.1	Закрепление отсутствует
670	664861.12	1259792.82	Метод спутниковых геодезических измерений	0.1	Закрепление отсутствует
671	664861.27	1259792.05	Метод спутниковых геодезических измерений	0.1	Закрепление отсутствует
672	664859.63	1259786.83	Метод спутниковых геодезических измерений	0.1	Закрепление отсутствует
673	664879.92	1259778.07	Метод спутниковых геодезических измерений	0.1	Закрепление отсутствует
674	664909.92	1259765.19	Метод спутниковых геодезических измерений	0.1	Закрепление отсутствует

675	664923.18	1259759.60	Метод спутниковых геодезических измерений	0.1	Закрепление отсутствует
676	664986.73	1259730.60	Метод спутниковых геодезических измерений	0.1	Закрепление отсутствует
677	665001.16	1259724.38	Метод спутниковых геодезических измерений	0.1	Закрепление отсутствует
678	665032.62	1259711.99	Метод спутниковых геодезических измерений	0.1	Закрепление отсутствует
679	665035.92	1259719.91	Метод спутниковых геодезических измерений	0.1	Закрепление отсутствует
680	665046.65	1259736.88	Метод спутниковых геодезических измерений	0.1	Закрепление отсутствует
681	665055.77	1259752.89	Метод спутниковых геодезических измерений	0.1	Закрепление отсутствует
682	665062.89	1259778.62	Метод спутниковых геодезических измерений	0.1	Закрепление отсутствует
683	665063.18	1259779.23	Метод спутниковых геодезических измерений	0.1	Закрепление отсутствует
684	665087.41	1259814.10	Метод спутниковых геодезических измерений	0.1	Закрепление отсутствует
685	665097.68	1259830.10	Метод спутниковых геодезических измерений	0.1	Закрепление отсутствует
686	665124.37	1259880.89	Метод спутниковых геодезических измерений	0.1	Закрепление отсутствует
687	665198.18	1260028.35	Метод спутниковых геодезических измерений	0.1	Закрепление отсутствует
688	665201.43	1260035.08	Метод спутниковых геодезических измерений	0.1	Закрепление отсутствует

689	665160.87	1260049.22	Метод спутниковых геодезических измерений	0.1	Закрепление отсутствует
690	665103.73	1260077.25	Метод спутниковых геодезических измерений	0.1	Закрепление отсутствует
691	665100.23	1260078.81	Метод спутниковых геодезических измерений	0.1	Закрепление отсутствует
692	665035.97	1259931.09	Метод спутниковых геодезических измерений	0.1	Закрепление отсутствует
693	665025.40	1259911.19	Метод спутниковых геодезических измерений	0.1	Закрепление отсутствует
694	665018.91	1259902.88	Метод спутниковых геодезических измерений	0.1	Закрепление отсутствует
695	665014.97	1259893.20	Метод спутниковых геодезических измерений	0.1	Закрепление отсутствует
696	665003.83	1259870.41	Метод спутниковых геодезических измерений	0.1	Закрепление отсутствует
697	665000.75	1259862.55	Метод спутниковых геодезических измерений	0.1	Закрепление отсутствует
698	665000.08	1259861.52	Метод спутниковых геодезических измерений	0.1	Закрепление отсутствует
699	664999.11	1259860.87	Метод спутниковых геодезических измерений	0.1	Закрепление отсутствует
700	664998.18	1259860.94	Метод спутниковых геодезических измерений	0.1	Закрепление отсутствует
701	664997.33	1259861.40	Метод спутниковых геодезических измерений	0.1	Закрепление отсутствует
702	664996.55	1259862.23	Метод спутниковых геодезических измерений	0.1	Закрепление отсутствует

703	664996.11	1259862.87	Метод спутниковых геодезических измерений	0.1	Закрепление отсутствует
704	664995.96	1259863.64	Метод спутниковых геодезических измерений	0.1	Закрепление отсутствует
705	664996.10	1259864.37	Метод спутниковых геодезических измерений	0.1	Закрепление отсутствует
706	664999.23	1259872.38	Метод спутниковых геодезических измерений	0.1	Закрепление отсутствует
707	665010.44	1259895.33	Метод спутниковых геодезических измерений	0.1	Закрепление отсутствует
708	665013.72	1259903.39	Метод спутниковых геодезических измерений	0.1	Закрепление отсутствует
709	664974.58	1259921.27	Метод спутниковых геодезических измерений	0.1	Закрепление отсутствует
710	664974.00	1259921.68	Метод спутниковых геодезических измерений	0.1	Закрепление отсутствует
711	664973.56	1259922.33	Метод спутниковых геодезических измерений	0.1	Закрепление отсутствует
712	664973.41	1259923.09	Метод спутниковых геодезических измерений	0.1	Закрепление отсутствует
713	664973.52	1259923.74	Метод спутниковых геодезических измерений	0.1	Закрепление отсутствует
714	664974.64	1259927.05	Метод спутниковых геодезических измерений	0.1	Закрепление отсутствует
715	664954.47	1259935.66	Метод спутниковых геодезических измерений	0.1	Закрепление отсутствует
716	664951.84	1259928.69	Метод спутниковых геодезических измерений	0.1	Закрепление отсутствует

717	664951.65	1259928.33	Метод спутниковых геодезических измерений	0.1	Закрепление отсутствует
718	664943.36	1259916.05	Метод спутниковых геодезических измерений	0.1	Закрепление отсутствует
719	664942.73	1259915.45	Метод спутниковых геодезических измерений	0.1	Закрепление отсутствует
720	664920.09	1259901.82	Метод спутниковых геодезических измерений	0.1	Закрепление отсутствует
721	664919.28	1259901.55	Метод спутниковых геодезических измерений	0.1	Закрепление отсутствует
722	664898.59	1259899.20	Метод спутниковых геодезических измерений	0.1	Закрепление отсутствует
723	664897.43	1259899.07	Метод спутниковых геодезических измерений	0.1	Закрепление отсутствует
724	664896.43	1259899.21	Метод спутниковых геодезических измерений	0.1	Закрепление отсутствует
725	664895.79	1259899.65	Метод спутниковых геодезических измерений	0.1	Закрепление отсутствует
726	664895.35	1259900.29	Метод спутниковых геодезических измерений	0.1	Закрепление отсутствует
727	664895.20	1259901.06	Метод спутниковых геодезических измерений	0.1	Закрепление отсутствует
728	664895.35	1259901.83	Метод спутниковых геодезических измерений	0.1	Закрепление отсутствует
729	664895.79	1259902.47	Метод спутниковых геодезических измерений	0.1	Закрепление отсутствует
730	664896.43	1259902.91	Метод спутниковых геодезических измерений	0.1	Закрепление отсутствует

731	664898.14	1259903.18	Метод спутниковых геодезических измерений	0.1	Закрепление отсутствует
732	664918.40	1259905.47	Метод спутниковых геодезических измерений	0.1	Закрепление отсутствует
733	664940.29	1259918.65	Метод спутниковых геодезических измерений	0.1	Закрепление отсутствует
734	664948.20	1259930.38	Метод спутниковых геодезических измерений	0.1	Закрепление отсутствует
735	664950.81	1259937.27	Метод спутниковых геодезических измерений	0.1	Закрепление отсутствует
736	664926.99	1259948.09	Метод спутниковых геодезических измерений	0.1	Закрепление отсутствует
737	664908.15	1259956.09	Метод спутниковых геодезических измерений	0.1	Закрепление отсутствует
738	664876.95	1259968.18	Метод спутниковых геодезических измерений	0.1	Закрепление отсутствует
739	664876.26	1259968.64	Метод спутниковых геодезических измерений	0.1	Закрепление отсутствует
740	664875.82	1259969.28	Метод спутниковых геодезических измерений	0.1	Закрепление отсутствует
741	664875.67	1259970.05	Метод спутниковых геодезических измерений	0.1	Закрепление отсутствует
742	664875.93	1259971.47	Метод спутниковых геодезических измерений	0.1	Закрепление отсутствует
743	664876.37	1259972.57	Метод спутниковых геодезических измерений	0.1	Закрепление отсутствует
744	664876.79	1259972.87	Метод спутниковых геодезических измерений	0.1	Закрепление отсутствует

745	664877.67	1259973.05	Метод спутниковых геодезических измерений	0.1	Закрепление отсутствует
746	664878.75	1259972.84	Метод спутниковых геодезических измерений	0.1	Закрепление отсутствует
747	664910.07	1259960.71	Метод спутниковых геодезических измерений	0.1	Закрепление отсутствует
748	664929.03	1259952.65	Метод спутниковых геодезических измерений	0.1	Закрепление отсутствует
749	664954.55	1259941.06	Метод спутниковых геодезических измерений	0.1	Закрепление отсутствует
750	664978.31	1259930.93	Метод спутниковых геодезических измерений	0.1	Закрепление отсутствует
751	664979.25	1259930.29	Метод спутниковых геодезических измерений	0.1	Закрепление отсутствует
752	664979.90	1259929.31	Метод спутниковых геодезических измерений	0.1	Закрепление отсутствует
753	664980.13	1259928.17	Метод спутниковых геодезических измерений	0.1	Закрепление отсутствует
754	664979.97	1259927.20	Метод спутниковых геодезических измерений	0.1	Закрепление отсутствует
755	664979.12	1259924.69	Метод спутниковых геодезических измерений	0.1	Закрепление отсутствует
756	665016.32	1259907.69	Метод спутниковых геодезических измерений	0.1	Закрепление отсутствует
757	665021.07	1259913.70	Метод спутниковых геодезических измерений	0.1	Закрепление отсутствует
758	665031.42	1259933.16	Метод спутниковых геодезических измерений	0.1	Закрепление отсутствует

759	665096.46	1260082.66	Метод спутниковых геодезических измерений	0.1	Закрепление отсутствует
1	665097.53	1260084.54	Метод спутниковых геодезических измерений	0.1	Закрепление отсутствует
760	664368.84	1259405.89	Метод спутниковых геодезических измерений	0.1	Закрепление отсутствует
761	664371.06	1259405.73	Метод спутниковых геодезических измерений	0.1	Закрепление отсутствует
762	664382.39	1259403.75	Метод спутниковых геодезических измерений	0.1	Закрепление отсутствует
763	664395.21	1259402.18	Метод спутниковых геодезических измерений	0.1	Закрепление отсутствует
764	664433.99	1259398.39	Метод спутниковых геодезических измерений	0.1	Закрепление отсутствует
765	664435.82	1259409.36	Метод спутниковых геодезических измерений	0.1	Закрепление отсутствует
766	664447.71	1259475.15	Метод спутниковых геодезических измерений	0.1	Закрепление отсутствует
767	664453.00	1259500.20	Метод спутниковых геодезических измерений	0.1	Закрепление отсутствует
768	664459.78	1259542.98	Метод спутниковых геодезических измерений	0.1	Закрепление отсутствует
769	664464.18	1259573.03	Метод спутниковых геодезических измерений	0.1	Закрепление отсутствует
770	664465.35	1259578.47	Метод спутниковых геодезических измерений	0.1	Закрепление отсутствует
771	664468.04	1259600.22	Метод спутниковых геодезических измерений	0.1	Закрепление отсутствует

772	664473.00	1259628.70	Метод спутниковых геодезических измерений	0.1	Закрепление отсутствует
773	664473.70	1259640.98	Метод спутниковых геодезических измерений	0.1	Закрепление отсутствует
774	664481.22	1259671.33	Метод спутниковых геодезических измерений	0.1	Закрепление отсутствует
775	664483.20	1259682.23	Метод спутниковых геодезических измерений	0.1	Закрепление отсутствует
776	664483.60	1259686.50	Метод спутниковых геодезических измерений	0.1	Закрепление отсутствует
777	664489.04	1259712.51	Метод спутниковых геодезических измерений	0.1	Закрепление отсутствует
778	664494.78	1259739.62	Метод спутниковых геодезических измерений	0.1	Закрепление отсутствует
779	664497.66	1259748.07	Метод спутниковых геодезических измерений	0.1	Закрепление отсутствует
780	664508.16	1259787.04	Метод спутниковых геодезических измерений	0.1	Закрепление отсутствует
781	664528.33	1259854.38	Метод спутниковых геодезических измерений	0.1	Закрепление отсутствует
782	664539.37	1259888.72	Метод спутниковых геодезических измерений	0.1	Закрепление отсутствует
783	664544.78	1259907.09	Метод спутниковых геодезических измерений	0.1	Закрепление отсутствует
784	664545.90	1259910.87	Метод спутниковых геодезических измерений	0.1	Закрепление отсутствует
785	664546.50	1259912.62	Метод спутниковых геодезических измерений	0.1	Закрепление отсутствует

786	664551.97	1259930.16	Метод спутниковых геодезических измерений	0.1	Закрепление отсутствует
787	664555.02	1259939.40	Метод спутниковых геодезических измерений	0.1	Закрепление отсутствует
788	664557.31	1259945.98	Метод спутниковых геодезических измерений	0.1	Закрепление отсутствует
789	664575.48	1259997.85	Метод спутниковых геодезических измерений	0.1	Закрепление отсутствует
790	664578.54	1260005.44	Метод спутниковых геодезических измерений	0.1	Закрепление отсутствует
791	664585.20	1260027.24	Метод спутниковых геодезических измерений	0.1	Закрепление отсутствует
792	664590.24	1260044.14	Метод спутниковых геодезических измерений	0.1	Закрепление отсутствует
793	664608.56	1260092.24	Метод спутниковых геодезических измерений	0.1	Закрепление отсутствует
794	664622.94	1260125.04	Метод спутниковых геодезических измерений	0.1	Закрепление отсутствует
795	664626.27	1260138.75	Метод спутниковых геодезических измерений	0.1	Закрепление отсутствует
796	664560.32	1260162.98	Метод спутниковых геодезических измерений	0.1	Закрепление отсутствует
797	664546.63	1260167.59	Метод спутниковых геодезических измерений	0.1	Закрепление отсутствует
798	664517.89	1260171.02	Метод спутниковых геодезических измерений	0.1	Закрепление отсутствует
799	664508.94	1260118.14	Метод спутниковых геодезических измерений	0.1	Закрепление отсутствует

800	664509.65	1260118.15	Метод спутниковых геодезических измерений	0.1	Закрепление отсутствует
801	664510.45	1260118.00	Метод спутниковых геодезических измерений	0.1	Закрепление отсутствует
802	664511.09	1260117.56	Метод спутниковых геодезических измерений	0.1	Закрепление отсутствует
803	664511.53	1260116.92	Метод спутниковых геодезических измерений	0.1	Закрепление отсутствует
804	664511.68	1260116.15	Метод спутниковых геодезических измерений	0.1	Закрепление отсутствует
805	664511.53	1260115.38	Метод спутниковых геодезических измерений	0.1	Закрепление отсутствует
806	664511.09	1260114.74	Метод спутниковых геодезических измерений	0.1	Закрепление отсутствует
807	664510.45	1260114.30	Метод спутниковых геодезических измерений	0.1	Закрепление отсутствует
808	664509.71	1260114.15	Метод спутниковых геодезических измерений	0.1	Закрепление отсутствует
809	664508.26	1260114.13	Метод спутниковых геодезических измерений	0.1	Закрепление отсутствует
810	664504.35	1260089.11	Метод спутниковых геодезических измерений	0.1	Закрепление отсутствует
811	664503.94	1260083.37	Метод спутниковых геодезических измерений	0.1	Закрепление отсутствует
812	664506.66	1260082.71	Метод спутниковых геодезических измерений	0.1	Закрепление отсутствует
813	664507.30	1260082.27	Метод спутниковых геодезических измерений	0.1	Закрепление отсутствует

814	664507.74	1260081.63	Метод спутниковых геодезических измерений	0.1	Закрепление отсутствует
815	664507.86	1260080.50	Метод спутниковых геодезических измерений	0.1	Закрепление отсутствует
816	664505.33	1260066.91	Метод спутниковых геодезических измерений	0.1	Закрепление отсутствует
817	664504.77	1260065.86	Метод спутниковых геодезических измерений	0.1	Закрепление отсутствует
818	664504.13	1260065.43	Метод спутниковых геодезических измерений	0.1	Закрепление отсутствует
819	664503.06	1260065.29	Метод спутниковых геодезических измерений	0.1	Закрепление отсутствует
820	664493.07	1260066.80	Метод спутниковых геодезических измерений	0.1	Закрепление отсутствует
821	664492.70	1260064.92	Метод спутниковых геодезических измерений	0.1	Закрепление отсутствует
822	664490.87	1260058.75	Метод спутниковых геодезических измерений	0.1	Закрепление отсутствует
823	664484.17	1260015.74	Метод спутниковых геодезических измерений	0.1	Закрепление отсутствует
824	664470.03	1259941.71	Метод спутниковых геодезических измерений	0.1	Закрепление отсутствует
825	664467.94	1259931.19	Метод спутниковых геодезических измерений	0.1	Закрепление отсутствует
826	664481.14	1259928.58	Метод спутниковых геодезических измерений	0.1	Закрепление отсутствует
827	664482.48	1259928.54	Метод спутниковых геодезических измерений	0.1	Закрепление отсутствует

828	664483.20	1259928.39	Метод спутниковых геодезических измерений	0.1	Закрепление отсутствует
829	664483.84	1259927.95	Метод спутниковых геодезических измерений	0.1	Закрепление отсутствует
830	664484.28	1259927.31	Метод спутниковых геодезических измерений	0.1	Закрепление отсутствует
831	664484.43	1259926.54	Метод спутниковых геодезических измерений	0.1	Закрепление отсутствует
832	664484.28	1259925.77	Метод спутниковых геодезических измерений	0.1	Закрепление отсутствует
833	664483.84	1259925.13	Метод спутниковых геодезических измерений	0.1	Закрепление отсутствует
834	664483.20	1259924.69	Метод спутниковых геодезических измерений	0.1	Закрепление отсутствует
835	664482.38	1259924.54	Метод спутниковых геодезических измерений	0.1	Закрепление отсутствует
836	664480.53	1259924.62	Метод спутниковых геодезических измерений	0.1	Закрепление отсутствует
837	664467.23	1259927.25	Метод спутниковых геодезических измерений	0.1	Закрепление отсутствует
838	664461.11	1259890.08	Метод спутниковых геодезических измерений	0.1	Закрепление отсутствует
839	664472.01	1259886.42	Метод спутниковых геодезических измерений	0.1	Закрепление отсутствует
840	664476.33	1259883.55	Метод спутниковых геодезических измерений	0.1	Закрепление отсутствует
841	664477.06	1259882.66	Метод спутниковых геодезических измерений	0.1	Закрепление отсутствует

842	664477.21	1259881.90	Метод спутниковых геодезических измерений	0.1	Закрепление отсутствует
843	664477.06	1259881.13	Метод спутниковых геодезических измерений	0.1	Закрепление отсутствует
844	664476.62	1259880.49	Метод спутниковых геодезических измерений	0.1	Закрепление отсутствует
845	664475.98	1259880.05	Метод спутниковых геодезических измерений	0.1	Закрепление отсутствует
846	664475.21	1259879.90	Метод спутниковых геодезических измерений	0.1	Закрепление отсутствует
847	664474.09	1259880.24	Метод спутниковых геодезических измерений	0.1	Закрепление отсутствует
848	664470.35	1259882.77	Метод спутниковых геодезических измерений	0.1	Закрепление отсутствует
849	664460.48	1259886.07	Метод спутниковых геодезических измерений	0.1	Закрепление отсутствует
850	664458.10	1259870.42	Метод спутниковых геодезических измерений	0.1	Закрепление отсутствует
851	664472.14	1259867.77	Метод спутниковых геодезических измерений	0.1	Закрепление отсутствует
852	664472.54	1259867.65	Метод спутниковых геодезических измерений	0.1	Закрепление отсутствует
853	664473.27	1259867.12	Метод спутниковых геодезических измерений	0.1	Закрепление отсутствует
854	664473.92	1259866.38	Метод спутниковых геодезических измерений	0.1	Закрепление отсутствует
855	664474.27	1259865.83	Метод спутниковых геодезических измерений	0.1	Закрепление отсутствует

856	664474.42	1259865.06	Метод спутниковых геодезических измерений	0.1	Закрепление отсутствует
857	664474.27	1259864.29	Метод спутниковых геодезических измерений	0.1	Закрепление отсутствует
858	664473.83	1259863.65	Метод спутниковых геодезических измерений	0.1	Закрепление отсутствует
859	664473.19	1259863.21	Метод спутниковых геодезических измерений	0.1	Закрепление отсутствует
860	664472.42	1259863.06	Метод спутниковых геодезических измерений	0.1	Закрепление отсутствует
861	664471.65	1259863.21	Метод спутниковых геодезических измерений	0.1	Закрепление отсутствует
862	664470.72	1259863.96	Метод спутниковых геодезических измерений	0.1	Закрепление отсутствует
863	664457.47	1259866.47	Метод спутниковых геодезических измерений	0.1	Закрепление отсутствует
864	664454.35	1259848.66	Метод спутниковых геодезических измерений	0.1	Закрепление отсутствует
865	664451.77	1259835.69	Метод спутниковых геодезических измерений	0.1	Закрепление отсутствует
866	664443.50	1259785.07	Метод спутниковых геодезических измерений	0.1	Закрепление отсутствует
867	664442.88	1259782.22	Метод спутниковых геодезических измерений	0.1	Закрепление отсутствует
868	664428.27	1259704.08	Метод спутниковых геодезических измерений	0.1	Закрепление отсутствует
869	664424.56	1259685.69	Метод спутниковых геодезических измерений	0.1	Закрепление отсутствует

870	664414.45	1259638.53	Метод спутниковых геодезических измерений	0.1	Закрепление отсутствует
871	664424.89	1259636.52	Метод спутниковых геодезических измерений	0.1	Закрепление отсутствует
872	664425.92	1259635.97	Метод спутниковых геодезических измерений	0.1	Закрепление отсутствует
873	664426.36	1259635.33	Метод спутниковых геодезических измерений	0.1	Закрепление отсутствует
874	664426.48	1259634.21	Метод спутниковых геодезических измерений	0.1	Закрепление отсутствует
875	664420.51	1259600.35	Метод спутниковых геодезических измерений	0.1	Закрепление отсутствует
876	664412.33	1259565.11	Метод спутниковых геодезических измерений	0.1	Закрепление отсутствует
877	664390.03	1259478.19	Метод спутниковых геодезических измерений	0.1	Закрепление отсутствует
878	664389.50	1259477.28	Метод спутниковых геодезических измерений	0.1	Закрепление отсутствует
879	664388.86	1259476.84	Метод спутниковых геодезических измерений	0.1	Закрепление отсутствует
880	664387.62	1259476.74	Метод спутниковых геодезических измерений	0.1	Закрепление отсутствует
881	664375.90	1259479.60	Метод спутниковых геодезических измерений	0.1	Закрепление отсутствует
882	664363.87	1259436.08	Метод спутниковых геодезических измерений	0.1	Закрепление отсутствует
883	664357.55	1259421.98	Метод спутниковых геодезических измерений	0.1	Закрепление отсутствует

884	664356.05	1259418.15	Метод спутниковых геодезических измерений	0.1	Закрепление отсутствует
885	664355.34	1259417.29	Метод спутниковых геодезических измерений	0.1	Закрепление отсутствует
886	664361.33	1259406.78	Метод спутниковых геодезических измерений	0.1	Закрепление отсутствует
887	664363.72	1259407.00	Метод спутниковых геодезических измерений	0.1	Закрепление отсутствует
888	664365.77	1259406.79	Метод спутниковых геодезических измерений	0.1	Закрепление отсутствует
760	664368.84	1259405.89	Метод спутниковых геодезических измерений	0.1	Закрепление отсутствует

3. Сведения о характерных точках части (частей) границы объекта

Обозначение характерных точек части границы	**Координаты, м**		**Метод определения координат характерной точки**	**Средняя квадратическая погрешность положения характерной точки (Mt), м**	**Описание обозначения точки на местности (при наличии)**
	X	**Y**			
1	**2**	**3**	**4**	**5**	**6**
-	-	-	-	-	-

Раздел 3

Сведения о местоположении измененных (уточненных) границ объекта

1. Система координат -

2. Сведения о характерных точках границ объекта

Обозначение характерных точек границ	**Существующие координаты, м**		**Измененные (уточненные) координаты, м**		**Метод определения координат характерной точки**	**Средняя квадратическая погрешность положения характерной точки (Mt), м**	**Описание обозначения точки на местности (при наличии)**
	X	**Y**	**X**	**Y**			
1	**2**	**3**	**4**	**5**	**6**	**7**	**8**
-	-	-	-	-	-	-	

3. Сведения о характерных точках части (частей) границы объекта

Обозначение характерных	**Существующие координаты, м**	**Измененные (уточненные) координаты, м**	**Метод определения координат**	**Средняя квадратическая погрешность**	**Описание обозначения точки на**

точек части границы	X	Y	X	Y	характерной точки	положения характерной точки (Mt), м	местности (при наличии)
1	2	3	4	5	6	7	8
-	-	-	-	-	-	-	

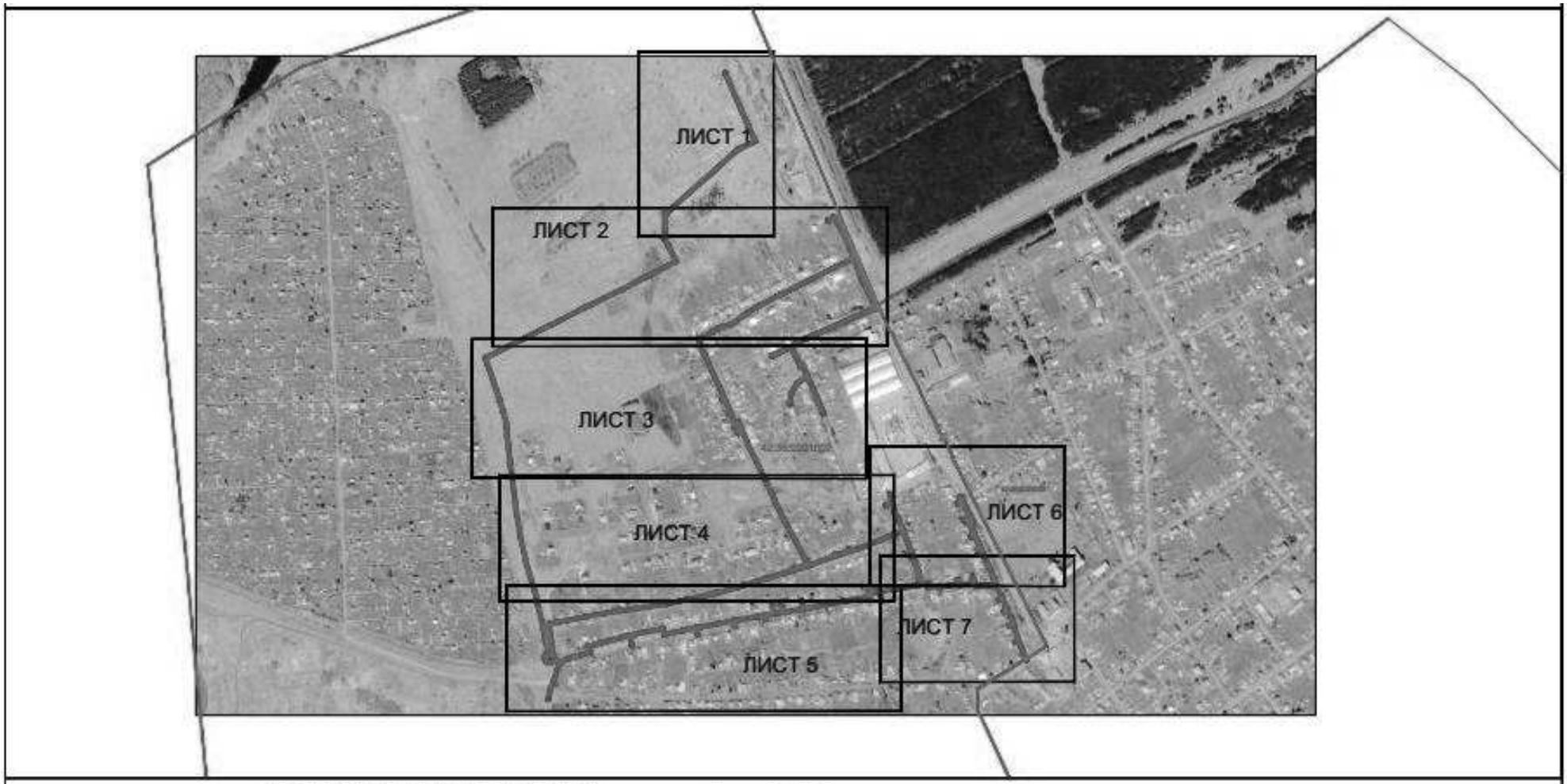

Используемые условные знаки и обозначения

Масштаб 1:8000

граница ЗОУИТ

42:36:0201002 кадастровый квартал

42:36:0000000:482 -кадастровый номер сооружения газопровода

ось газопровода высокого давления

ось газопровода среднего давления

Система координат: МСК-42, зона 1

12.05.2026

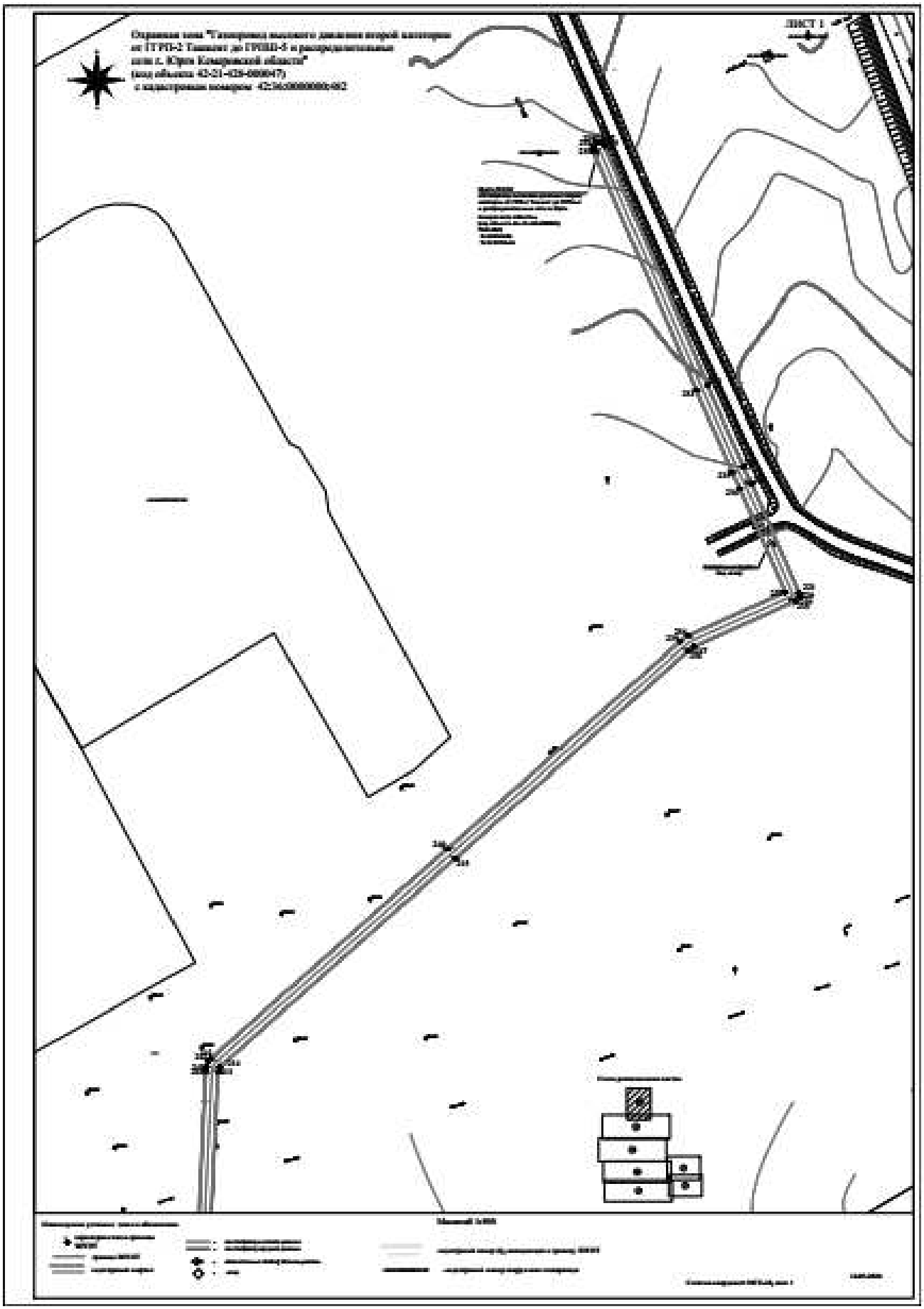
Охранная зона "Газопровод высокого давления второй категории
от ГГРП-2 Танкист до ГРПШ-5 и распределительные
сети г. Юрга Кемеровской области"
(код объекта 42-21-420-000047)
с кадастровым номером 42:16:0000000:662
ЛИСТ 1





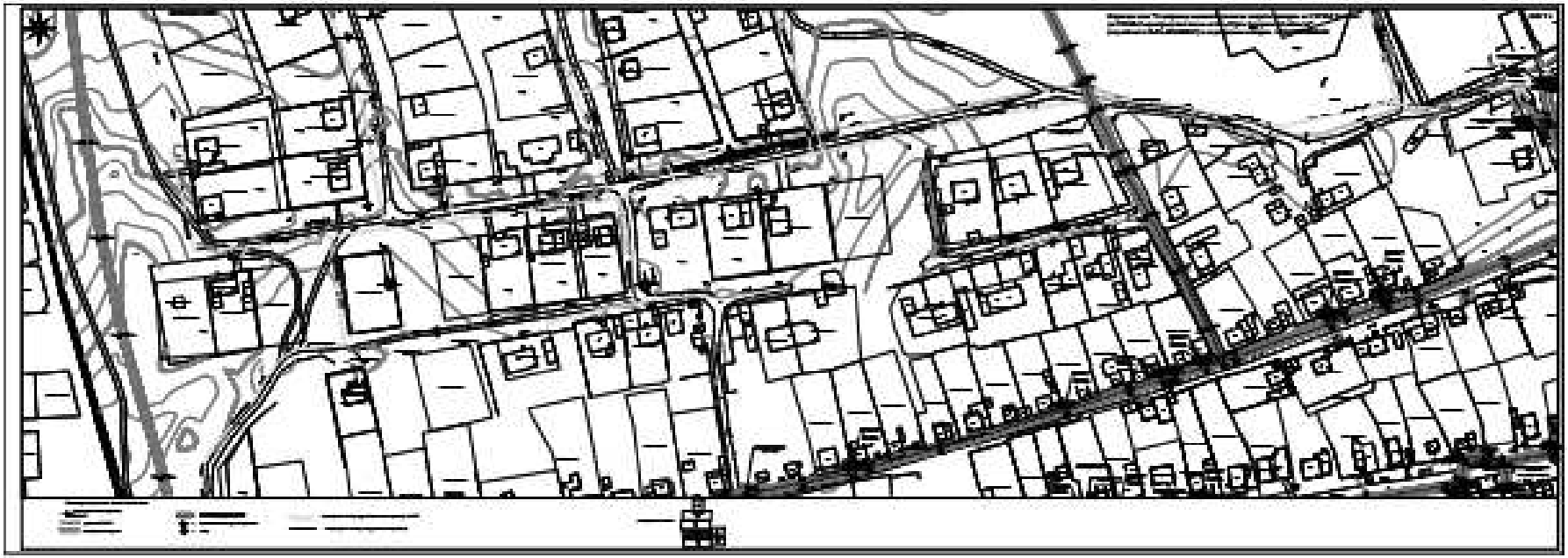



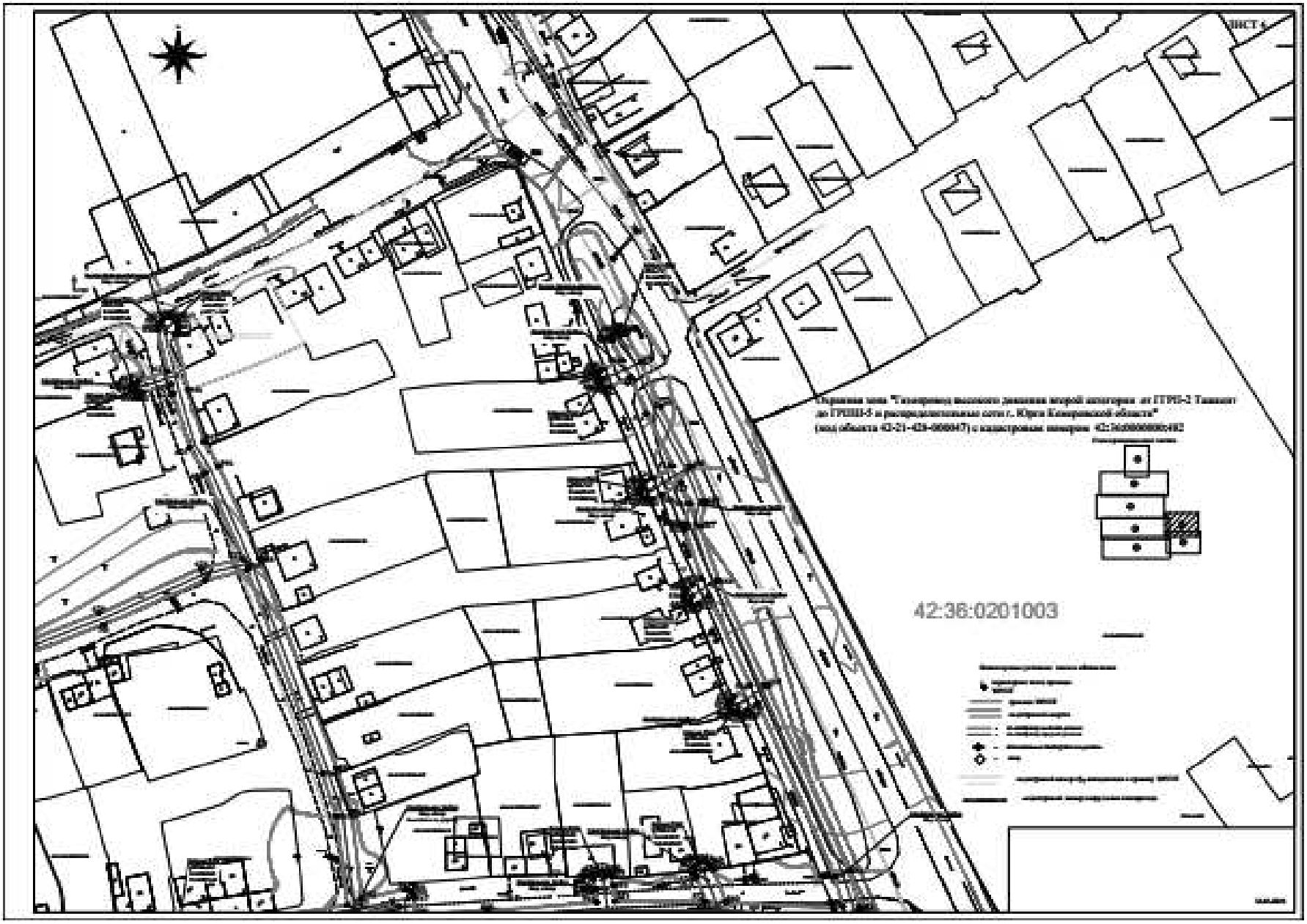
42:36:0201003

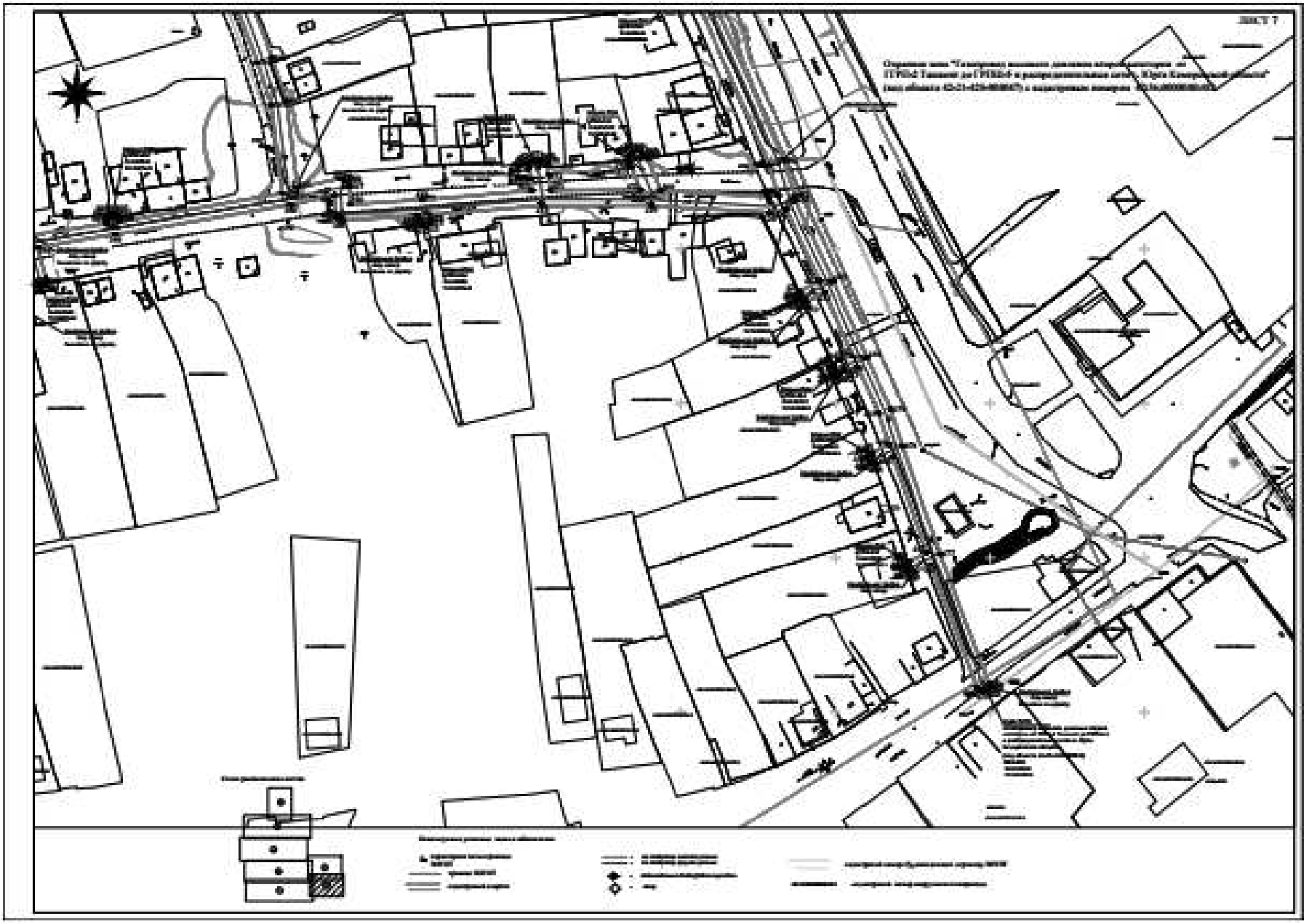

3. Охранная зона «Газопровод высокого давления второй категории от ГГРП-2 Ташкент до ГРПШ-4 и распределительные сети г. Юрги Кемеровской области (код объекта 42-21-428-000048)» с кадастровым номером 42:00:0000000:33581

ГРАФИЧЕСКОЕ ОПИСАНИЕ

местоположения границ населенных пунктов, территориальных зон, особо охраняемых природных территорий, зон с особыми условиями использования территории

Охранная зона "Газопровод высокого давления второй категории от ГГРП-2 Ташкент до ГРПШ-4 и распределительные сети г. Юрги Кемеровской области" (код объекта 42-21-428-000048) с кадастровым номером 42:00:0000000:33581

(наименование объекта, местоположение границ которого описано (далее - объект))

Раздел 1

Сведения об объекте

№ п/п	Характеристики объекта	Описание характеристик
1	2	3
1	Местоположение объекта	Российская Федерация, Кемеровская область-Кузбасс, Юргинский городской округ, г.Юрга
2	Площадь объекта +/- величина погрешности определения площади (Р +/- Дельта Р)	49369 +/- 78 м²
3	Иные характеристики объекта	-

Раздел 2

Сведения о местоположении границ объекта

1. Система координат МСК-42, зона 1

2. Сведения о характерных точках границ объекта

Обозначение характерных точек границ	Координаты, м		Метод определения координат характерной точки	Средняя квадратическая погрешность положения характерной точки (Mt), м	Описание обозначения точки на местности (при наличии)
	X	Y			
1	2	3	4	5	6
1	663724.75	1260057.09	Метод спутниковых геодезических измерений	0.1	Закрепление отсутствует
2	663726.73	1260063.30	Метод спутниковых геодезических измерений	0.1	Закрепление отсутствует

3	663728.67	1260069.15	Метод спутниковых геодезических измерений	0.1	Закрепление отсутствует
4	663732.16	1260077.65	Метод спутниковых геодезических измерений	0.1	Закрепление отсутствует
5	663734.99	1260084.26	Метод спутниковых геодезических измерений	0.1	Закрепление отсутствует
6	663739.21	1260093.55	Метод спутниковых геодезических измерений	0.1	Закрепление отсутствует
7	663746.85	1260104.83	Метод спутниковых геодезических измерений	0.1	Закрепление отсутствует
8	663761.53	1260120.78	Метод спутниковых геодезических измерений	0.1	Закрепление отсутствует
9	663789.59	1260145.25	Метод спутниковых геодезических измерений	0.1	Закрепление отсутствует
10	663801.98	1260155.22	Метод спутниковых геодезических измерений	0.1	Закрепление отсутствует
11	663810.29	1260161.84	Метод спутниковых геодезических измерений	0.1	Закрепление отсутствует
12	663811.14	1260162.80	Метод спутниковых геодезических измерений	0.1	Закрепление отсутствует
13	663815.01	1260160.67	Метод спутниковых геодезических измерений	0.1	Закрепление отсутствует
14	663827.44	1260150.99	Метод спутниковых геодезических измерений	0.1	Закрепление отсутствует
15	663853.25	1260134.58	Метод спутниковых геодезических измерений	0.1	Закрепление отсутствует
16	663862.20	1260131.10	Метод спутниковых геодезических измерений	0.1	Закрепление отсутствует

17	663882.33	1260127.02	Метод спутниковых геодезических измерений	0.1	Закрепление отсутствует
18	663911.69	1260129.53	Метод спутниковых геодезических измерений	0.1	Закрепление отсутствует
19	663944.65	1260130.14	Метод спутниковых геодезических измерений	0.1	Закрепление отсутствует
20	663948.58	1260130.92	Метод спутниковых геодезических измерений	0.1	Закрепление отсутствует
21	663950.19	1260113.12	Метод спутниковых геодезических измерений	0.1	Закрепление отсутствует
22	663950.60	1260102.02	Метод спутниковых геодезических измерений	0.1	Закрепление отсутствует
23	663949.50	1260076.41	Метод спутниковых геодезических измерений	0.1	Закрепление отсутствует
24	663947.95	1260075.65	Метод спутниковых геодезических измерений	0.1	Закрепление отсутствует
25	663947.30	1260074.67	Метод спутниковых геодезических измерений	0.1	Закрепление отсутствует
26	663947.07	1260073.53	Метод спутниковых геодезических измерений	0.1	Закрепление отсутствует
27	663947.30	1260072.38	Метод спутниковых геодезических измерений	0.1	Закрепление отсутствует
28	663947.95	1260071.41	Метод спутниковых геодезических измерений	0.1	Закрепление отсутствует
29	663949.25	1260070.69	Метод спутниковых геодезических измерений	0.1	Закрепление отсутствует
30	663948.80	1260061.02	Метод спутниковых геодезических измерений	0.1	Закрепление отсутствует

31	663948.58	1260053.53	Метод спутниковых геодезических измерений	0.1	Закрепление отсутствует
32	663947.32	1260052.82	Метод спутниковых геодезических измерений	0.1	Закрепление отсутствует
33	663946.67	1260051.85	Метод спутниковых геодезических измерений	0.1	Закрепление отсутствует
34	663946.44	1260050.70	Метод спутниковых геодезических измерений	0.1	Закрепление отсутствует
35	663946.67	1260049.55	Метод спутниковых геодезических измерений	0.1	Закрепление отсутствует
36	663947.32	1260048.58	Метод спутниковых геодезических измерений	0.1	Закрепление отсутствует
37	663948.36	1260047.91	Метод спутниковых геодезических измерений	0.1	Закрепление отсутствует
38	663947.65	1260033.06	Метод спутниковых геодезических измерений	0.1	Закрепление отсутствует
39	663945.02	1260005.82	Метод спутниковых геодезических измерений	0.1	Закрепление отсутствует
40	663943.69	1260005.10	Метод спутниковых геодезических измерений	0.1	Закрепление отсутствует
41	663943.04	1260004.13	Метод спутниковых геодезических измерений	0.1	Закрепление отсутствует
42	663942.81	1260002.98	Метод спутниковых геодезических измерений	0.1	Закрепление отсутствует
43	663943.04	1260001.83	Метод спутниковых геодезических измерений	0.1	Закрепление отсутствует
44	663943.69	1260000.86	Метод спутниковых геодезических измерений	0.1	Закрепление отсутствует

45	663944.54	1260000.29	Метод спутниковых геодезических измерений	0.1	Закрепление отсутствует
46	663942.76	1259977.31	Метод спутниковых геодезических измерений	0.1	Закрепление отсутствует
47	663942.60	1259947.58	Метод спутниковых геодезических измерений	0.1	Закрепление отсутствует
48	663941.29	1259935.95	Метод спутниковых геодезических измерений	0.1	Закрепление отсутствует
49	663940.66	1259929.79	Метод спутниковых геодезических измерений	0.1	Закрепление отсутствует
50	663940.59	1259885.60	Метод спутниковых геодезических измерений	0.1	Закрепление отсутствует
51	663939.84	1259885.10	Метод спутниковых геодезических измерений	0.1	Закрепление отсутствует
52	663939.19	1259884.12	Метод спутниковых геодезических измерений	0.1	Закрепление отсутствует
53	663938.96	1259882.98	Метод спутниковых геодезических измерений	0.1	Закрепление отсутствует
54	663939.19	1259881.83	Метод спутниковых геодезических измерений	0.1	Закрепление отсутствует
55	663939.84	1259880.86	Метод спутниковых геодезических измерений	0.1	Закрепление отсутствует
56	663940.67	1259880.30	Метод спутниковых геодезических измерений	0.1	Закрепление отсутствует
57	663941.19	1259860.68	Метод спутниковых геодезических измерений	0.1	Закрепление отсутствует
58	663939.74	1259816.35	Метод спутниковых геодезических измерений	0.1	Закрепление отсутствует

59	663938.90	1259758.34	Метод спутниковых геодезических измерений	0.1	Закрепление отсутствует
60	663939.32	1259725.61	Метод спутниковых геодезических измерений	0.1	Закрепление отсутствует
61	663940.83	1259630.32	Метод спутниковых геодезических измерений	0.1	Закрепление отсутствует
62	663942.26	1259608.99	Метод спутниковых геодезических измерений	0.1	Закрепление отсутствует
63	663949.05	1259576.77	Метод спутниковых геодезических измерений	0.1	Закрепление отсутствует
64	663949.71	1259568.32	Метод спутниковых геодезических измерений	0.1	Закрепление отсутствует
65	663949.93	1259567.42	Метод спутниковых геодезических измерений	0.1	Закрепление отсутствует
66	663950.45	1259566.64	Метод спутниковых геодезических измерений	0.1	Закрепление отсутствует
67	663951.42	1259566.30	Метод спутниковых геодезических измерений	0.1	Закрепление отсутствует
68	663952.67	1259566.33	Метод спутниковых геодезических измерений	0.1	Закрепление отсутствует
69	663953.47	1259566.72	Метод спутниковых геодезических измерений	0.1	Закрепление отсутствует
70	663954.11	1259567.15	Метод спутниковых геодезических измерений	0.1	Закрепление отсутствует
71	663954.55	1259567.80	Метод спутниковых геодезических измерений	0.1	Закрепление отсутствует
72	663954.70	1259568.56	Метод спутниковых геодезических измерений	0.1	Закрепление отсутствует

73	663954.01	1259577.36	Метод спутниковых геодезических измерений	0.1	Закрепление отсутствует
74	663947.70	1259607.25	Метод спутниковых геодезических измерений	0.1	Закрепление отсутствует
75	663953.18	1259606.95	Метод спутниковых геодезических измерений	0.1	Закрепление отсутствует
76	663955.38	1259607.05	Метод спутниковых геодезических измерений	0.1	Закрепление отсутствует
77	663956.05	1259607.19	Метод спутниковых геодезических измерений	0.1	Закрепление отсутствует
78	663956.69	1259607.63	Метод спутниковых геодезических измерений	0.1	Закрепление отсутствует
79	663957.13	1259608.28	Метод спутниковых геодезических измерений	0.1	Закрепление отсутствует
80	663957.28	1259609.04	Метод спутниковых геодезических измерений	0.1	Закрепление отсутствует
81	663957.13	1259609.81	Метод спутниковых геодезических измерений	0.1	Закрепление отсутствует
82	663956.69	1259610.45	Метод спутниковых геодезических измерений	0.1	Закрепление отсутствует
83	663956.05	1259610.89	Метод спутниковых геодезических измерений	0.1	Закрепление отсутствует
84	663955.28	1259611.04	Метод спутниковых геодезических измерений	0.1	Закрепление отсутствует
85	663953.30	1259610.95	Метод спутниковых геодезических измерений	0.1	Закрепление отсутствует
86	663947.11	1259611.29	Метод спутниковых геодезических измерений	0.1	Закрепление отсутствует

87	663945.95	1259628.64	Метод спутниковых геодезических измерений	0.1	Закрепление отсутствует
88	663953.90	1259629.73	Метод спутниковых геодезических измерений	0.1	Закрепление отсутствует
89	663954.78	1259629.72	Метод спутниковых геодезических измерений	0.1	Закрепление отсутствует
90	663955.58	1259629.87	Метод спутниковых геодезических измерений	0.1	Закрепление отсутствует
91	663956.22	1259630.31	Метод спутниковых геодезических измерений	0.1	Закрепление отсутствует
92	663956.66	1259630.95	Метод спутниковых геодезических измерений	0.1	Закрепление отсутствует
93	663956.81	1259631.72	Метод спутниковых геодезических измерений	0.1	Закрепление отсутствует
94	663956.66	1259632.49	Метод спутниковых геодезических измерений	0.1	Закрепление отсутствует
95	663956.22	1259633.13	Метод спутниковых геодезических измерений	0.1	Закрепление отсутствует
96	663955.58	1259633.57	Метод спутниковых геодезических измерений	0.1	Закрепление отсутствует
97	663954.84	1259633.72	Метод спутниковых геодезических измерений	0.1	Закрепление отсутствует
98	663953.51	1259633.72	Метод спутниковых геодезических измерений	0.1	Закрепление отсутствует
99	663945.79	1259632.65	Метод спутниковых геодезических измерений	0.1	Закрепление отсутствует
100	663944.32	1259725.67	Метод спутниковых геодезических измерений	0.1	Закрепление отсутствует

101	663943.90	1259758.30	Метод спутниковых геодезических измерений	0.1	Закрепление отсутствует
102	663944.74	1259816.20	Метод спутниковых геодезических измерений	0.1	Закрепление отсутствует
103	663946.19	1259860.60	Метод спутниковых геодезических измерений	0.1	Закрепление отсутствует
104	663945.59	1259883.17	Метод спутниковых геодезических измерений	0.1	Закрепление отсутствует
105	663945.64	1259929.38	Метод спутниковых геодезических измерений	0.1	Закрепление отсутствует
106	663946.06	1259933.45	Метод спутниковых геодезических измерений	0.1	Закрепление отсутствует
107	663951.74	1259932.95	Метод спутниковых геодезических измерений	0.1	Закрепление отсутствует
108	663952.68	1259933.10	Метод спутниковых геодезических измерений	0.1	Закрепление отсутствует
109	663953.32	1259933.54	Метод спутниковых геодезических измерений	0.1	Закрепление отсутствует
110	663953.76	1259934.18	Метод спутниковых геодезических измерений	0.1	Закрепление отсутствует
111	663953.91	1259934.95	Метод спутниковых геодезических измерений	0.1	Закрепление отсутствует
112	663953.76	1259935.71	Метод спутниковых геодезических измерений	0.1	Закрепление отсутствует
113	663953.32	1259936.36	Метод спутниковых геодезических измерений	0.1	Закрепление отсутствует
114	663952.68	1259936.80	Метод спутниковых геодезических измерений	0.1	Закрепление отсутствует

115	663952.08	1259936.94	Метод спутниковых геодезических измерений	0.1	Закрепление отсутствует
116	663946.49	1259937.42	Метод спутниковых геодезических измерений	0.1	Закрепление отсутствует
117	663947.59	1259947.18	Метод спутниковых геодезических измерений	0.1	Закрепление отсутствует
118	663947.75	1259975.15	Метод спутниковых геодезических измерений	0.1	Закрепление отсутствует
119	663951.91	1259974.87	Метод спутниковых геодезических измерений	0.1	Закрепление отсутствует
120	663952.82	1259975.01	Метод спутниковых геодезических измерений	0.1	Закрепление отсутствует
121	663953.46	1259975.45	Метод спутниковых геодезических измерений	0.1	Закрепление отсутствует
122	663953.90	1259976.09	Метод спутниковых геодезических измерений	0.1	Закрепление отсутствует
123	663954.05	1259976.86	Метод спутниковых геодезических измерений	0.1	Закрепление отсутствует
124	663953.90	1259977.63	Метод спутниковых геодезических измерений	0.1	Закрепление отсутствует
125	663953.46	1259978.27	Метод спутниковых геодезических измерений	0.1	Закрепление отсутствует
126	663952.82	1259978.71	Метод спутниковых геодезических измерений	0.1	Закрепление отсутствует
127	663952.19	1259978.86	Метод спутниковых геодезических измерений	0.1	Закрепление отсутствует
128	663947.91	1259979.15	Метод спутниковых геодезических измерений	0.1	Закрепление отсутствует

129	663949.73	1260002.58	Метод спутниковых геодезических измерений	0.1	Закрепление отсутствует
130	663952.63	1260032.65	Метод спутниковых геодезических измерений	0.1	Закрепление отсутствует
131	663953.50	1260050.64	Метод спутниковых геодезических измерений	0.1	Закрепление отсутствует
132	663953.80	1260060.81	Метод спутниковых геодезических измерений	0.1	Закрепление отсутствует
133	663954.38	1260073.44	Метод спутниковых геодезических измерений	0.1	Закрепление отсутствует
134	663955.60	1260101.93	Метод спутниковых геодезических измерений	0.1	Закрепление отсутствует
135	663955.18	1260113.39	Метод спутниковых геодезических измерений	0.1	Закрепление отсутствует
136	663953.37	1260133.56	Метод спутниковых геодезических измерений	0.1	Закрепление отсутствует
137	663954.34	1260145.03	Метод спутниковых геодезических измерений	0.1	Закрепление отсутствует
138	663956.72	1260202.28	Метод спутниковых геодезических измерений	0.1	Закрепление отсутствует
139	663957.81	1260247.27	Метод спутниковых геодезических измерений	0.1	Закрепление отсутствует
140	663957.22	1260257.35	Метод спутниковых геодезических измерений	0.1	Закрепление отсутствует
141	663957.75	1260280.07	Метод спутниковых геодезических измерений	0.1	Закрепление отсутствует
142	663958.66	1260284.04	Метод спутниковых геодезических измерений	0.1	Закрепление отсутствует

143	663961.04	1260301.22	Метод спутниковых геодезических измерений	0.1	Закрепление отсутствует
144	663960.68	1260308.42	Метод спутниковых геодезических измерений	0.1	Закрепление отсутствует
145	663959.12	1260315.26	Метод спутниковых геодезических измерений	0.1	Закрепление отсутствует
146	663957.99	1260321.11	Метод спутниковых геодезических измерений	0.1	Закрепление отсутствует
147	663957.14	1260325.11	Метод спутниковых геодезических измерений	0.1	Закрепление отсутствует
148	663956.85	1260357.07	Метод спутниковых геодезических измерений	0.1	Закрепление отсутствует
149	663956.98	1260386.78	Метод спутниковых геодезических измерений	0.1	Закрепление отсутствует
150	663958.64	1260397.69	Метод спутниковых геодезических измерений	0.1	Закрепление отсутствует
151	663967.71	1260425.02	Метод спутниковых геодезических измерений	0.1	Закрепление отсутствует
152	663968.19	1260427.09	Метод спутниковых геодезических измерений	0.1	Закрепление отсутствует
153	663969.57	1260431.58	Метод спутниковых геодезических измерений	0.1	Закрепление отсутствует
154	663978.50	1260426.62	Метод спутниковых геодезических измерений	0.1	Закрепление отсутствует
155	663984.19	1260425.00	Метод спутниковых геодезических измерений	0.1	Закрепление отсутствует
156	664018.06	1260407.07	Метод спутниковых геодезических измерений	0.1	Закрепление отсутствует

157	664036.79	1260396.05	Метод спутниковых геодезических измерений	0.1	Закрепление отсутствует
158	664036.44	1260395.08	Метод спутниковых геодезических измерений	0.1	Закрепление отсутствует
159	664034.30	1260376.25	Метод спутниковых геодезических измерений	0.1	Закрепление отсутствует
160	664032.85	1260376.45	Метод спутниковых геодезических измерений	0.1	Закрепление отсутствует
161	664032.08	1260376.30	Метод спутниковых геодезических измерений	0.1	Закрепление отсутствует
162	664031.44	1260375.86	Метод спутниковых геодезических измерений	0.1	Закрепление отсутствует
163	664031.00	1260375.22	Метод спутниковых геодезических измерений	0.1	Закрепление отсутствует
164	664030.57	1260372.71	Метод спутниковых геодезических измерений	0.1	Закрепление отсутствует
165	664030.72	1260371.94	Метод спутниковых геодезических измерений	0.1	Закрепление отсутствует
166	664031.16	1260371.30	Метод спутниковых геодезических измерений	0.1	Закрепление отсутствует
167	664031.80	1260370.86	Метод спутниковых геодезических измерений	0.1	Закрепление отсутствует
168	664033.63	1260370.59	Метод спутниковых геодезических измерений	0.1	Закрепление отсутствует
169	664033.30	1260367.89	Метод спутниковых геодезических измерений	0.1	Закрепление отсутствует
170	664032.25	1260367.96	Метод спутниковых геодезических измерений	0.1	Закрепление отсутствует

171	664031.36	1260367.81	Метод спутниковых геодезических измерений	0.1	Закрепление отсутствует
172	664030.72	1260367.37	Метод спутниковых геодезических измерений	0.1	Закрепление отсутствует
173	664030.28	1260366.73	Метод спутниковых геодезических измерений	0.1	Закрепление отсутствует
174	664030.13	1260365.96	Метод спутниковых геодезических измерений	0.1	Закрепление отсутствует
175	664030.28	1260365.20	Метод спутниковых геодезических измерений	0.1	Закрепление отсутствует
176	664030.72	1260364.55	Метод спутниковых геодезических измерений	0.1	Закрепление отсутствует
177	664031.36	1260364.12	Метод спутниковых геодезических измерений	0.1	Закрепление отсутствует
178	664032.01	1260363.97	Метод спутниковых геодезических измерений	0.1	Закрепление отсутствует
179	664033.00	1260363.91	Метод спутниковых геодезических измерений	0.1	Закрепление отсутствует
180	664032.05	1260330.62	Метод спутниковых геодезических измерений	0.1	Закрепление отсутствует
181	664031.87	1260311.69	Метод спутниковых геодезических измерений	0.1	Закрепление отсутствует
182	664030.04	1260283.28	Метод спутниковых геодезических измерений	0.1	Закрепление отсутствует
183	664029.44	1260269.77	Метод спутниковых геодезических измерений	0.1	Закрепление отсутствует
184	664028.26	1260210.80	Метод спутниковых геодезических измерений	0.1	Закрепление отсутствует

185	664028.47	1260191.51	Метод спутниковых геодезических измерений	0.1	Закрепление отсутствует
186	664027.99	1260191.48	Метод спутниковых геодезических измерений	0.1	Закрепление отсутствует
187	664027.37	1260191.33	Метод спутниковых геодезических измерений	0.1	Закрепление отсутствует
188	664026.73	1260190.89	Метод спутниковых геодезических измерений	0.1	Закрепление отсутствует
189	664026.29	1260190.25	Метод спутниковых геодезических измерений	0.1	Закрепление отсутствует
190	664026.14	1260189.48	Метод спутниковых геодезических измерений	0.1	Закрепление отсутствует
191	664026.29	1260188.71	Метод спутниковых геодезических измерений	0.1	Закрепление отсутствует
192	664026.73	1260188.07	Метод спутниковых геодезических измерений	0.1	Закрепление отсутствует
193	664027.37	1260187.63	Метод спутниковых геодезических измерений	0.1	Закрепление отсутствует
194	664028.14	1260187.48	Метод спутниковых геодезических измерений	0.1	Закрепление отсутствует
195	664028.57	1260187.51	Метод спутниковых геодезических измерений	0.1	Закрепление отсутствует
196	664029.33	1260167.60	Метод спутниковых геодезических измерений	0.1	Закрепление отсутствует
197	664028.99	1260167.52	Метод спутниковых геодезических измерений	0.1	Закрепление отсутствует
198	664028.35	1260167.08	Метод спутниковых геодезических измерений	0.1	Закрепление отсутствует

199	664027.90	1260166.44	Метод спутниковых геодезических измерений	0.1	Закрепление отсутствует
200	664027.75	1260165.67	Метод спутниковых геодезических измерений	0.1	Закрепление отсутствует
201	664027.90	1260164.90	Метод спутниковых геодезических измерений	0.1	Закрепление отсутствует
202	664028.35	1260164.26	Метод спутниковых геодезических измерений	0.1	Закрепление отсутствует
203	664028.99	1260163.82	Метод спутниковых геодезических измерений	0.1	Закрепление отсутствует
204	664029.49	1260163.72	Метод спутниковых геодезических измерений	0.1	Закрепление отсутствует
205	664030.11	1260150.06	Метод спутниковых геодезических измерений	0.1	Закрепление отсутствует
206	664031.38	1260102.00	Метод спутниковых геодезических измерений	0.1	Закрепление отсутствует
207	664033.92	1260009.83	Метод спутниковых геодезических измерений	0.1	Закрепление отсутствует
208	664033.32	1260009.69	Метод спутниковых геодезических измерений	0.1	Закрепление отсутствует
209	664032.68	1260009.25	Метод спутниковых геодезических измерений	0.1	Закрепление отсутствует
210	664032.24	1260008.61	Метод спутниковых геодезических измерений	0.1	Закрепление отсутствует
211	664032.09	1260007.84	Метод спутниковых геодезических измерений	0.1	Закрепление отсутствует
212	664032.24	1260007.07	Метод спутниковых геодезических измерений	0.1	Закрепление отсутствует

213	664032.68	1260006.43	Метод спутниковых геодезических измерений	0.1	Закрепление отсутствует
214	664033.32	1260005.99	Метод спутниковых геодезических измерений	0.1	Закрепление отсутствует
215	664034.28	1260005.85	Метод спутниковых геодезических измерений	0.1	Закрепление отсутствует
216	664035.43	1259971.51	Метод спутниковых геодезических измерений	0.1	Закрепление отсутствует
217	664033.98	1259971.33	Метод спутниковых геодезических измерений	0.1	Закрепление отсутствует
218	664033.34	1259970.90	Метод спутниковых геодезических измерений	0.1	Закрепление отсутствует
219	664032.90	1259970.25	Метод спутниковых геодезических измерений	0.1	Закрепление отсутствует
220	664032.75	1259969.49	Метод спутниковых геодезических измерений	0.1	Закрепление отсутствует
221	664032.90	1259968.72	Метод спутниковых геодезических измерений	0.1	Закрепление отсутствует
222	664033.34	1259968.08	Метод спутниковых геодезических измерений	0.1	Закрепление отсутствует
223	664033.98	1259967.64	Метод спутниковых геодезических измерений	0.1	Закрепление отсутствует
224	664034.75	1259967.49	Метод спутниковых геодезических измерений	0.1	Закрепление отсутствует
225	664036.58	1259967.54	Метод спутниковых геодезических измерений	0.1	Закрепление отсутствует
226	664037.49	1259967.28	Метод спутниковых геодезических измерений	0.1	Закрепление отсутствует

227	664039.68	1259967.26	Метод спутниковых геодезических измерений	0.1	Закрепление отсутствует
228	664038.12	1259936.65	Метод спутниковых геодезических измерений	0.1	Закрепление отсутствует
229	664037.46	1259888.84	Метод спутниковых геодезических измерений	0.1	Закрепление отсутствует
230	664037.72	1259805.83	Метод спутниковых геодезических измерений	0.1	Закрепление отсутствует
231	664027.50	1259806.44	Метод спутниковых геодезических измерений	0.1	Закрепление отсутствует
232	664026.61	1259806.29	Метод спутниковых геодезических измерений	0.1	Закрепление отсутствует
233	664025.97	1259805.85	Метод спутниковых геодезических измерений	0.1	Закрепление отсутствует
234	664025.53	1259805.21	Метод спутниковых геодезических измерений	0.1	Закрепление отсутствует
235	664025.38	1259804.44	Метод спутниковых геодезических измерений	0.1	Закрепление отсутствует
236	664025.53	1259803.68	Метод спутниковых геодезических измерений	0.1	Закрепление отсутствует
237	664025.97	1259803.03	Метод спутниковых геодезических измерений	0.1	Закрепление отсутствует
238	664026.61	1259802.60	Метод спутниковых геодезических измерений	0.1	Закрепление отсутствует
239	664027.26	1259802.45	Метод спутниковых геодезических измерений	0.1	Закрепление отсутствует
240	664037.72	1259801.83	Метод спутниковых геодезических измерений	0.1	Закрепление отсутствует

241	664037.55	1259774.89	Метод спутниковых геодезических измерений	0.1	Закрепление отсутствует
242	664037.37	1259715.37	Метод спутниковых геодезических измерений	0.1	Закрепление отсутствует
243	664037.81	1259654.22	Метод спутниковых геодезических измерений	0.1	Закрепление отсутствует
244	664038.19	1259647.89	Метод спутниковых геодезических измерений	0.1	Закрепление отсутствует
245	664040.04	1259581.23	Метод спутниковых геодезических измерений	0.1	Закрепление отсутствует
246	664040.79	1259561.34	Метод спутниковых геодезических измерений	0.1	Закрепление отсутствует
247	664037.69	1259560.80	Метод спутниковых геодезических измерений	0.1	Закрепление отсутствует
248	664036.62	1259560.24	Метод спутниковых геодезических измерений	0.1	Закрепление отсутствует
249	664036.18	1259559.60	Метод спутниковых геодезических измерений	0.1	Закрепление отсутствует
250	664036.03	1259558.83	Метод спутниковых геодезических измерений	0.1	Закрепление отсутствует
251	664036.92	1259530.57	Метод спутниковых геодезических измерений	0.1	Закрепление отсутствует
252	664037.46	1259517.43	Метод спутниковых геодезических измерений	0.1	Закрепление отсутствует
253	664037.31	1259516.81	Метод спутниковых геодезических измерений	0.1	Закрепление отсутствует
254	664037.23	1259515.46	Метод спутниковых геодезических измерений	0.1	Закрепление отсутствует

255	664038.29	1259502.92	Метод спутниковых геодезических измерений	0.1	Закрепление отсутствует
256	664037.21	1259503.06	Метод спутниковых геодезических измерений	0.1	Закрепление отсутствует
257	664036.44	1259502.91	Метод спутниковых геодезических измерений	0.1	Закрепление отсутствует
258	664035.80	1259502.47	Метод спутниковых геодезических измерений	0.1	Закрепление отсутствует
259	664035.36	1259501.83	Метод спутниковых геодезических измерений	0.1	Закрепление отсутствует
260	664035.21	1259501.06	Метод спутниковых геодезических измерений	0.1	Закрепление отсутствует
261	664035.36	1259500.29	Метод спутниковых геодезических измерений	0.1	Закрепление отсутствует
262	664035.80	1259499.65	Метод спутниковых геодезических измерений	0.1	Закрепление отсутствует
263	664036.44	1259499.21	Метод спутниковых геодезических измерений	0.1	Закрепление отсутствует
264	664036.93	1259499.08	Метод спутниковых геодезических измерений	0.1	Закрепление отсутствует
265	664038.58	1259498.85	Метод спутниковых геодезических измерений	0.1	Закрепление отсутствует
266	664039.93	1259471.13	Метод спутниковых геодезических измерений	0.1	Закрепление отсутствует
267	664040.05	1259459.80	Метод спутниковых геодезических измерений	0.1	Закрепление отсутствует
268	664038.91	1259444.87	Метод спутниковых геодезических измерений	0.1	Закрепление отсутствует

269	664038.93	1259442.47	Метод спутниковых геодезических измерений	0.1	Закрепление отсутствует
270	664038.42	1259436.25	Метод спутниковых геодезических измерений	0.1	Закрепление отсутствует
271	664038.56	1259435.32	Метод спутниковых геодезических измерений	0.1	Закрепление отсутствует
272	664039.00	1259434.68	Метод спутниковых геодезических измерений	0.1	Закрепление отсутствует
273	664039.98	1259434.13	Метод спутниковых геодезических измерений	0.1	Закрепление отсутствует
274	664045.55	1259432.91	Метод спутниковых геодезических измерений	0.1	Закрепление отсутствует
275	664063.08	1259428.13	Метод спутниковых геодезических измерений	0.1	Закрепление отсутствует
276	664080.77	1259423.71	Метод спутниковых геодезических измерений	0.1	Закрепление отсутствует
277	664110.46	1259416.76	Метод спутниковых геодезических измерений	0.1	Закрепление отсутствует
278	664111.69	1259416.86	Метод спутниковых геодезических измерений	0.1	Закрепление отсутствует
279	664112.33	1259417.30	Метод спутниковых геодезических измерений	0.1	Закрепление отсутствует
280	664112.77	1259417.94	Метод спутниковых геодезических измерений	0.1	Закрепление отсутствует
281	664112.92	1259418.71	Метод спутниковых геодезических измерений	0.1	Закрепление отсутствует
282	664112.77	1259432.29	Метод спутниковых геодезических измерений	0.1	Закрепление отсутствует

283	664113.17	1259432.55	Метод спутниковых геодезических измерений	0.1	Закрепление отсутствует
284	664114.10	1259432.57	Метод спутниковых геодезических измерений	0.1	Закрепление отсутствует
285	664127.65	1259436.70	Метод спутниковых геодезических измерений	0.1	Закрепление отсутствует
286	664127.42	1259429.40	Метод спутниковых геодезических измерений	0.1	Закрепление отсутствует
287	664127.57	1259428.63	Метод спутниковых геодезических измерений	0.1	Закрепление отсутствует
288	664128.01	1259427.99	Метод спутниковых геодезических измерений	0.1	Закрепление отсутствует
289	664128.93	1259427.46	Метод спутниковых геодезических измерений	0.1	Закрепление отсутствует
290	664182.05	1259413.96	Метод спутниковых геодезических измерений	0.1	Закрепление отсутствует
291	664276.89	1259392.17	Метод спутниковых геодезических измерений	0.1	Закрепление отсутствует
292	664277.34	1259392.12	Метод спутниковых геодезических измерений	0.1	Закрепление отсутствует
293	664278.11	1259392.27	Метод спутниковых геодезических измерений	0.1	Закрепление отсутствует
294	664278.75	1259392.71	Метод спутниковых геодезических измерений	0.1	Закрепление отсутствует
295	664279.19	1259393.35	Метод спутниковых геодезических измерений	0.1	Закрепление отсутствует
296	664279.34	1259394.12	Метод спутниковых геодезических измерений	0.1	Закрепление отсутствует

297	664279.20	1259405.63	Метод спутниковых геодезических измерений	0.1	Закрепление отсутствует
298	664279.43	1259431.29	Метод спутниковых геодезических измерений	0.1	Закрепление отсутствует
299	664279.55	1259435.24	Метод спутниковых геодезических измерений	0.1	Закрепление отсутствует
300	664288.43	1259434.80	Метод спутниковых геодезических измерений	0.1	Закрепление отсутствует
301	664295.94	1259435.27	Метод спутниковых геодезических измерений	0.1	Закрепление отсутствует
302	664296.58	1259435.42	Метод спутниковых геодезических измерений	0.1	Закрепление отсутствует
303	664297.22	1259435.86	Метод спутниковых геодезических измерений	0.1	Закрепление отсутствует
304	664297.66	1259436.50	Метод спутниковых геодезических измерений	0.1	Закрепление отсутствует
305	664297.81	1259437.24	Метод спутниковых геодезических измерений	0.1	Закрепление отсутствует
306	664298.14	1259469.30	Метод спутниковых геодезических измерений	0.1	Закрепление отсутствует
307	664306.40	1259469.85	Метод спутниковых геодезических измерений	0.1	Закрепление отсутствует
308	664307.04	1259470.00	Метод спутниковых геодезических измерений	0.1	Закрепление отсутствует
309	664307.68	1259470.44	Метод спутниковых геодезических измерений	0.1	Закрепление отсутствует
310	664308.12	1259471.08	Метод спутниковых геодезических измерений	0.1	Закрепление отсутствует

311	664308.27	1259471.85	Метод спутниковых геодезических измерений	0.1	Закрепление отсутствует
312	664308.12	1259472.62	Метод спутниковых геодезических измерений	0.1	Закрепление отсутствует
313	664307.68	1259473.26	Метод спутниковых геодезических измерений	0.1	Закрепление отсутствует
314	664307.04	1259473.70	Метод спутниковых геодезических измерений	0.1	Закрепление отсутствует
315	664306.27	1259473.85	Метод спутниковых геодезических измерений	0.1	Закрепление отсутствует
316	664298.12	1259473.31	Метод спутниковых геодезических измерений	0.1	Закрепление отсутствует
317	664298.01	1259478.98	Метод спутниковых геодезических измерений	0.1	Закрепление отсутствует
318	664297.34	1259529.74	Метод спутниковых геодезических измерений	0.1	Закрепление отсутствует
319	664303.66	1259530.11	Метод спутниковых геодезических измерений	0.1	Закрепление отсутствует
320	664304.31	1259530.26	Метод спутниковых геодезических измерений	0.1	Закрепление отсутствует
321	664304.76	1259530.53	Метод спутниковых геодезических измерений	0.1	Закрепление отсутствует
322	664305.79	1259531.34	Метод спутниковых геодезических измерений	0.1	Закрепление отсутствует
323	664306.23	1259531.99	Метод спутниковых геодезических измерений	0.1	Закрепление отсутствует
324	664306.38	1259532.75	Метод спутниковых геодезических измерений	0.1	Закрепление отсутствует

325	664306.23	1259533.52	Метод спутниковых геодезических измерений	0.1	Закрепление отсутствует
326	664305.79	1259534.16	Метод спутниковых геодезических измерений	0.1	Закрепление отсутствует
327	664305.15	1259534.60	Метод спутниковых геодезических измерений	0.1	Закрепление отсутствует
328	664304.38	1259534.75	Метод спутниковых геодезических измерений	0.1	Закрепление отсутствует
329	664303.61	1259534.60	Метод спутниковых геодезических измерений	0.1	Закрепление отсутствует
330	664302.81	1259534.07	Метод спутниковых геодезических измерений	0.1	Закрепление отсутствует
331	664297.32	1259533.74	Метод спутниковых геодезических измерений	0.1	Закрепление отсутствует
332	664297.30	1259576.26	Метод спутниковых геодезических измерений	0.1	Закрепление отсутствует
333	664293.66	1259654.81	Метод спутниковых геодезических измерений	0.1	Закрепление отсутствует
334	664298.54	1259655.56	Метод спутниковых геодезических измерений	0.1	Закрепление отсутствует
335	664299.18	1259656.00	Метод спутниковых геодезических измерений	0.1	Закрепление отсутствует
336	664299.62	1259656.64	Метод спутниковых геодезических измерений	0.1	Закрепление отсутствует
337	664299.77	1259657.41	Метод спутниковых геодезических измерений	0.1	Закрепление отсутствует
338	664299.62	1259658.18	Метод спутниковых геодезических измерений	0.1	Закрепление отсутствует

339	664299.18	1259658.82	Метод спутниковых геодезических измерений	0.1	Закрепление отсутствует
340	664298.54	1259659.26	Метод спутниковых геодезических измерений	0.1	Закрепление отсутствует
341	664297.77	1259659.40	Метод спутниковых геодезических измерений	0.1	Закрепление отсутствует
342	664293.54	1259658.83	Метод спутниковых геодезических измерений	0.1	Закрепление отсутствует
343	664293.43	1259664.87	Метод спутниковых геодезических измерений	0.1	Закрепление отсутствует
344	664293.59	1259682.99	Метод спутниковых геодезических измерений	0.1	Закрепление отсутствует
345	664298.10	1259682.96	Метод спутниковых геодезических измерений	0.1	Закрепление отсутствует
346	664338.72	1259683.24	Метод спутниковых геодезических измерений	0.1	Закрепление отсутствует
347	664339.85	1259683.47	Метод спутниковых геодезических измерений	0.1	Закрепление отсутствует
348	664340.82	1259684.12	Метод спутниковых геодезических измерений	0.1	Закрепление отсутствует
349	664341.47	1259685.09	Метод спутниковых геодезических измерений	0.1	Закрепление отсутствует
350	664341.69	1259685.98	Метод спутниковых геодезических измерений	0.1	Закрепление отсутствует
351	664342.22	1259691.96	Метод спутниковых геодезических измерений	0.1	Закрепление отсутствует
352	664342.55	1259692.18	Метод спутниковых геодезических измерений	0.1	Закрепление отсутствует

353	664343.20	1259693.15	Метод спутниковых геодезических измерений	0.1	Закрепление отсутствует
354	664343.43	1259694.30	Метод спутниковых геодезических измерений	0.1	Закрепление отсутствует
355	664343.20	1259695.45	Метод спутниковых геодезических измерений	0.1	Закрепление отсутствует
356	664342.59	1259696.36	Метод спутниковых геодезических измерений	0.1	Закрепление отсутствует
357	664343.39	1259706.31	Метод спутниковых геодезических измерений	0.1	Закрепление отсутствует
358	664344.21	1259713.28	Метод спутниковых геодезических измерений	0.1	Закрепление отсутствует
359	664345.03	1259713.83	Метод спутниковых геодезических измерений	0.1	Закрепление отсутствует
360	664345.68	1259714.81	Метод спутниковых геодезических измерений	0.1	Закрепление отсутствует
361	664345.91	1259715.95	Метод спутниковых геодезических измерений	0.1	Закрепление отсутствует
362	664345.68	1259717.10	Метод спутниковых геодезических измерений	0.1	Закрепление отсутствует
363	664345.03	1259718.07	Метод спутниковых геодезических измерений	0.1	Закрепление отсутствует
364	664344.62	1259718.35	Метод спутниковых геодезических измерений	0.1	Закрепление отсутствует
365	664344.77	1259721.27	Метод спутниковых геодезических измерений	0.1	Закрепление отсутствует
366	664345.52	1259721.78	Метод спутниковых геодезических измерений	0.1	Закрепление отсутствует

367	664346.17	1259722.75	Метод спутниковых геодезических измерений	0.1	Закрепление отсутствует
368	664346.40	1259723.90	Метод спутниковых геодезических измерений	0.1	Закрепление отсутствует
369	664346.17	1259725.04	Метод спутниковых геодезических измерений	0.1	Закрепление отсутствует
370	664345.52	1259726.02	Метод спутниковых геодезических измерений	0.1	Закрепление отсутствует
371	664345.14	1259726.27	Метод спутниковых геодезических измерений	0.1	Закрепление отсутствует
372	664346.13	1259736.59	Метод спутниковых геодезических измерений	0.1	Закрепление отсутствует
373	664349.25	1259755.06	Метод спутниковых геодезических измерений	0.1	Закрепление отсутствует
374	664352.98	1259777.16	Метод спутниковых геодезических измерений	0.1	Закрепление отсутствует
375	664356.72	1259796.91	Метод спутниковых геодезических измерений	0.1	Закрепление отсутствует
376	664358.15	1259797.13	Метод спутниковых геодезических измерений	0.1	Закрепление отсутствует
377	664359.12	1259797.78	Метод спутниковых геодезических измерений	0.1	Закрепление отсутствует
378	664359.77	1259798.75	Метод спутниковых геодезических измерений	0.1	Закрепление отсутствует
379	664360.00	1259799.90	Метод спутниковых геодезических измерений	0.1	Закрепление отсутствует
380	664359.77	1259801.04	Метод спутниковых геодезических измерений	0.1	Закрепление отсутствует

381	664359.12	1259802.02	Метод спутниковых геодезических измерений	0.1	Закрепление отсутствует
382	664358.15	1259802.67	Метод спутниковых геодезических измерений	0.1	Закрепление отсутствует
383	664357.85	1259802.74	Метод спутниковых геодезических измерений	0.1	Закрепление отсутствует
384	664361.26	1259820.15	Метод спутниковых геодезических измерений	0.1	Закрепление отсутствует
385	664362.38	1259820.83	Метод спутниковых геодезических измерений	0.1	Закрепление отсутствует
386	664363.03	1259821.80	Метод спутниковых геодезических измерений	0.1	Закрепление отсутствует
387	664363.26	1259822.95	Метод спутниковых геодезических измерений	0.1	Закрепление отсутствует
388	664363.03	1259824.09	Метод спутниковых геодезических измерений	0.1	Закрепление отсутствует
389	664362.23	1259825.17	Метод спутниковых геодезических измерений	0.1	Закрепление отсутствует
390	664366.42	1259847.56	Метод спутниковых геодезических измерений	0.1	Закрепление отсутствует
391	664366.95	1259848.69	Метод спутниковых геодезических измерений	0.1	Закрепление отсутствует
392	664367.32	1259849.46	Метод спутниковых геодезических измерений	0.1	Закрепление отсутствует
393	664367.55	1259850.61	Метод спутниковых геодезических измерений	0.1	Закрепление отсутствует
394	664367.32	1259851.75	Метод спутниковых геодезических измерений	0.1	Закрепление отсутствует

395	664366.82	1259852.23	Метод спутниковых геодезических измерений	0.1	Закрепление отсутствует
396	664366.20	1259852.43	Метод спутниковых геодезических измерений	0.1	Закрепление отсутствует
397	664365.38	1259852.55	Метод спутниковых геодезических измерений	0.1	Закрепление отсутствует
398	664364.55	1259852.60	Метод спутниковых геодезических измерений	0.1	Закрепление отсутствует
399	664363.78	1259852.45	Метод спутниковых геодезических измерений	0.1	Закрепление отсутствует
400	664363.14	1259852.02	Метод спутниковых геодезических измерений	0.1	Закрепление отсутствует
401	664362.75	1259851.47	Метод спутниковых геодезических измерений	0.1	Закрепление отсутствует
402	664361.57	1259848.87	Метод спутниковых геодезических измерений	0.1	Закрепление отсутствует
403	664356.83	1259823.49	Метод спутниковых геодезических измерений	0.1	Закрепление отсутствует
404	664352.30	1259800.48	Метод спутниковых геодезических измерений	0.1	Закрепление отсутствует
405	664348.07	1259778.06	Метод спутниковых геодезических измерений	0.1	Закрепление отсутствует
406	664344.32	1259755.89	Метод спутниковых геодезических измерений	0.1	Закрепление отсутствует
407	664341.16	1259737.18	Метод спутниковых геодезических измерений	0.1	Закрепление отсутствует
408	664339.90	1259723.95	Метод спутниковых геодезических измерений	0.1	Закрепление отсутствует

409	664339.49	1259715.92	Метод спутниковых геодезических измерений	0.1	Закрепление отсутствует
410	664338.41	1259706.76	Метод спутниковых геодезических измерений	0.1	Закрепление отсутствует
411	664337.42	1259694.40	Метод спутниковых геодезических измерений	0.1	Закрепление отсутствует
412	664336.87	1259688.23	Метод спутниковых геодезических измерений	0.1	Закрепление отсутствует
413	664298.12	1259687.96	Метод спутниковых геодезических измерений	0.1	Закрепление отсутствует
414	664293.42	1259687.99	Метод спутниковых геодезических измерений	0.1	Закрепление отсутствует
415	664293.16	1259697.74	Метод спутниковых геодезических измерений	0.1	Закрепление отсутствует
416	664292.70	1259709.45	Метод спутниковых геодезических измерений	0.1	Закрепление отсутствует
417	664294.74	1259709.64	Метод спутниковых геодезических измерений	0.1	Закрепление отсутствует
418	664295.33	1259709.78	Метод спутниковых геодезических измерений	0.1	Закрепление отсутствует
419	664295.97	1259710.22	Метод спутниковых геодезических измерений	0.1	Закрепление отсутствует
420	664296.41	1259710.86	Метод спутниковых геодезических измерений	0.1	Закрепление отсутствует
421	664296.56	1259711.63	Метод спутниковых геодезических измерений	0.1	Закрепление отсутствует
422	664296.41	1259712.40	Метод спутниковых геодезических измерений	0.1	Закрепление отсутствует

423	664295.97	1259713.04	Метод спутниковых геодезических измерений	0.1	Закрепление отсутствует
424	664295.33	1259713.48	Метод спутниковых геодезических измерений	0.1	Закрепление отсутствует
425	664294.56	1259713.63	Метод спутниковых геодезических измерений	0.1	Закрепление отсутствует
426	664292.65	1259713.46	Метод спутниковых геодезических измерений	0.1	Закрепление отсутствует
427	664292.74	1259724.89	Метод спутниковых геодезических измерений	0.1	Закрепление отсутствует
428	664292.93	1259742.85	Метод спутниковых геодезических измерений	0.1	Закрепление отсутствует
429	664294.23	1259742.82	Метод спутниковых геодезических измерений	0.1	Закрепление отсутствует
430	664295.04	1259742.97	Метод спутниковых геодезических измерений	0.1	Закрепление отсутствует
431	664295.68	1259743.41	Метод спутниковых геодезических измерений	0.1	Закрепление отсутствует
432	664296.12	1259744.05	Метод спутниковых геодезических измерений	0.1	Закрепление отсутствует
433	664296.27	1259744.82	Метод спутниковых геодезических измерений	0.1	Закрепление отсутствует
434	664296.12	1259745.58	Метод спутниковых геодезических измерений	0.1	Закрепление отсутствует
435	664295.68	1259746.23	Метод спутниковых геодезических измерений	0.1	Закрепление отсутствует
436	664295.04	1259746.67	Метод спутниковых геодезических измерений	0.1	Закрепление отсутствует

437	664294.31	1259746.81	Метод спутниковых геодезических измерений	0.1	Закрепление отсутствует
438	664292.93	1259746.85	Метод спутниковых геодезических измерений	0.1	Закрепление отсутствует
439	664292.64	1259773.96	Метод спутниковых геодезических измерений	0.1	Закрепление отсутствует
440	664294.22	1259774.00	Метод спутниковых геодезических измерений	0.1	Закрепление отсутствует
441	664294.95	1259774.14	Метод спутниковых геодезических измерений	0.1	Закрепление отсутствует
442	664295.59	1259774.58	Метод спутниковых геодезических измерений	0.1	Закрепление отсутствует
443	664296.03	1259775.22	Метод спутниковых геодезических измерений	0.1	Закрепление отсутствует
444	664296.18	1259775.99	Метод спутниковых геодезических измерений	0.1	Закрепление отсутствует
445	664296.03	1259776.76	Метод спутниковых геодезических измерений	0.1	Закрепление отсутствует
446	664295.59	1259777.40	Метод спутниковых геодезических измерений	0.1	Закрепление отсутствует
447	664294.95	1259777.84	Метод спутниковых геодезических измерений	0.1	Закрепление отсутствует
448	664294.18	1259777.99	Метод спутниковых геодезических измерений	0.1	Закрепление отсутствует
449	664292.81	1259777.96	Метод спутниковых геодезических измерений	0.1	Закрепление отсутствует
450	664294.51	1259797.13	Метод спутниковых геодезических измерений	0.1	Закрепление отсутствует

451	664296.28	1259817.65	Метод спутниковых геодезических измерений	0.1	Закрепление отсутствует
452	664298.36	1259818.02	Метод спутниковых геодезических измерений	0.1	Закрепление отсутствует
453	664299.00	1259818.46	Метод спутниковых геодезических измерений	0.1	Закрепление отсутствует
454	664299.44	1259819.10	Метод спутниковых геодезических измерений	0.1	Закрепление отсутствует
455	664299.59	1259819.87	Метод спутниковых геодезических измерений	0.1	Закрепление отсутствует
456	664299.44	1259820.64	Метод спутниковых геодезических измерений	0.1	Закрепление отсутствует
457	664299.00	1259821.28	Метод спутниковых геодезических измерений	0.1	Закрепление отсутствует
458	664298.36	1259821.72	Метод спутниковых геодезических измерений	0.1	Закрепление отсутствует
459	664297.59	1259821.87	Метод спутниковых геодезических измерений	0.1	Закрепление отсутствует
460	664296.50	1259821.73	Метод спутниковых геодезических измерений	0.1	Закрепление отсутствует
461	664297.76	1259861.10	Метод спутниковых геодезических измерений	0.1	Закрепление отсутствует
462	664299.45	1259887.08	Метод спутниковых геодезических измерений	0.1	Закрепление отсутствует
463	664303.90	1259886.18	Метод спутниковых геодезических измерений	0.1	Закрепление отсутствует
464	664304.67	1259886.33	Метод спутниковых геодезических измерений	0.1	Закрепление отсутствует

465	664305.31	1259886.76	Метод спутниковых геодезических измерений	0.1	Закрепление отсутствует
466	664305.75	1259887.41	Метод спутниковых геодезических измерений	0.1	Закрепление отсутствует
467	664305.90	1259888.17	Метод спутниковых геодезических измерений	0.1	Закрепление отсутствует
468	664305.75	1259888.94	Метод спутниковых геодезических измерений	0.1	Закрепление отсутствует
469	664305.31	1259889.58	Метод спутниковых геодезических измерений	0.1	Закрепление отсутствует
470	664304.67	1259890.02	Метод спутниковых геодезических измерений	0.1	Закрепление отсутствует
471	664299.80	1259891.10	Метод спутниковых геодезических измерений	0.1	Закрепление отсутствует
472	664304.46	1259933.40	Метод спутниковых геодезических измерений	0.1	Закрепление отсутствует
473	664305.14	1259938.29	Метод спутниковых геодезических измерений	0.1	Закрепление отсутствует
474	664311.66	1259937.89	Метод спутниковых геодезических измерений	0.1	Закрепление отсутствует
475	664312.55	1259938.04	Метод спутниковых геодезических измерений	0.1	Закрепление отсутствует
476	664313.19	1259938.48	Метод спутниковых геодезических измерений	0.1	Закрепление отсутствует
477	664313.63	1259939.12	Метод спутниковых геодезических измерений	0.1	Закрепление отсутствует
478	664313.78	1259939.89	Метод спутниковых геодезических измерений	0.1	Закрепление отсутствует

479	664313.63	1259940.66	Метод спутниковых геодезических измерений	0.1	Закрепление отсутствует
480	664313.19	1259941.30	Метод спутниковых геодезических измерений	0.1	Закрепление отсутствует
481	664312.55	1259941.74	Метод спутниковых геодезических измерений	0.1	Закрепление отсутствует
482	664311.90	1259941.88	Метод спутниковых геодезических измерений	0.1	Закрепление отсутствует
483	664305.61	1259942.27	Метод спутниковых геодезических измерений	0.1	Закрепление отсутствует
484	664307.01	1259955.96	Метод спутниковых геодезических измерений	0.1	Закрепление отсутствует
485	664314.52	1260040.65	Метод спутниковых геодезических измерений	0.1	Закрепление отсутствует
486	664319.04	1260040.66	Метод спутниковых геодезических измерений	0.1	Закрепление отсутствует
487	664319.80	1260040.81	Метод спутниковых геодезических измерений	0.1	Закрепление отсутствует
488	664320.44	1260041.25	Метод спутниковых геодезических измерений	0.1	Закрепление отсутствует
489	664320.88	1260041.89	Метод спутниковых геодезических измерений	0.1	Закрепление отсутствует
490	664321.03	1260042.66	Метод спутниковых геодезических измерений	0.1	Закрепление отсутствует
491	664320.88	1260043.43	Метод спутниковых геодезических измерений	0.1	Закрепление отсутствует
492	664320.44	1260044.07	Метод спутниковых геодезических измерений	0.1	Закрепление отсутствует

493	664319.80	1260044.51	Метод спутниковых геодезических измерений	0.1	Закрепление отсутствует
494	664319.03	1260044.65	Метод спутниковых геодезических измерений	0.1	Закрепление отсутствует
495	664314.92	1260044.65	Метод спутниковых геодезических измерений	0.1	Закрепление отсутствует
496	664317.97	1260072.10	Метод спутниковых геодезических измерений	0.1	Закрепление отсутствует
497	664318.33	1260075.41	Метод спутниковых геодезических измерений	0.1	Закрепление отсутствует
498	664333.57	1260214.62	Метод спутниковых геодезических измерений	0.1	Закрепление отсутствует
499	664334.45	1260224.05	Метод спутниковых геодезических измерений	0.1	Закрепление отсутствует
500	664336.46	1260258.49	Метод спутниковых геодезических измерений	0.1	Закрепление отсутствует
501	664336.36	1260259.23	Метод спутниковых геодезических измерений	0.1	Закрепление отсутствует
502	664335.72	1260261.16	Метод спутниковых геодезических измерений	0.1	Закрепление отсутствует
503	664335.17	1260261.91	Метод спутниковых геодезических измерений	0.1	Закрепление отсутствует
504	664320.13	1260274.75	Метод спутниковых геодезических измерений	0.1	Закрепление отсутствует
505	664310.96	1260281.56	Метод спутниковых геодезических измерений	0.1	Закрепление отсутствует
506	664309.98	1260282.22	Метод спутниковых геодезических измерений	0.1	Закрепление отсутствует

507	664307.99	1260283.07	Метод спутниковых геодезических измерений	0.1	Закрепление отсутствует
508	664300.18	1260285.23	Метод спутниковых геодезических измерений	0.1	Закрепление отсутствует
509	664285.93	1260288.28	Метод спутниковых геодезических измерений	0.1	Закрепление отсутствует
510	664284.88	1260296.41	Метод спутниковых геодезических измерений	0.1	Закрепление отсутствует
511	664286.24	1260296.96	Метод спутниковых геодезических измерений	0.1	Закрепление отсутствует
512	664288.21	1260298.46	Метод спутниковых геодезических измерений	0.1	Закрепление отсутствует
513	664289.38	1260300.08	Метод спутниковых геодезических измерений	0.1	Закрепление отсутствует
514	664302.52	1260319.28	Метод спутниковых геодезических измерений	0.1	Закрепление отсутствует
515	664317.49	1260309.11	Метод спутниковых геодезических измерений	0.1	Закрепление отсутствует
516	664318.61	1260308.77	Метод спутниковых геодезических измерений	0.1	Закрепление отсутствует
517	664319.38	1260308.92	Метод спутниковых геодезических измерений	0.1	Закрепление отсутствует
518	664320.02	1260309.36	Метод спутниковых геодезических измерений	0.1	Закрепление отсутствует
519	664320.46	1260310.00	Метод спутниковых геодезических измерений	0.1	Закрепление отсутствует
520	664320.61	1260310.77	Метод спутниковых геодезических измерений	0.1	Закрепление отсутствует

521	664320.46	1260311.54	Метод спутниковых геодезических измерений	0.1	Закрепление отсутствует
522	664319.73	1260312.43	Метод спутниковых геодезических измерений	0.1	Закрепление отсутствует
523	664304.82	1260322.55	Метод спутниковых геодезических измерений	0.1	Закрепление отсутствует
524	664339.40	1260370.57	Метод спутниковых геодезических измерений	0.1	Закрепление отсутствует
525	664340.63	1260372.06	Метод спутниковых геодезических измерений	0.1	Закрепление отсутствует
526	664349.95	1260365.69	Метод спутниковых геодезических измерений	0.1	Закрепление отсутствует
527	664351.08	1260365.35	Метод спутниковых геодезических измерений	0.1	Закрепление отсутствует
528	664351.85	1260365.49	Метод спутниковых геодезических измерений	0.1	Закрепление отсутствует
529	664352.49	1260365.93	Метод спутниковых геодезических измерений	0.1	Закрепление отсутствует
530	664352.93	1260366.57	Метод спутниковых геодезических измерений	0.1	Закрепление отсутствует
531	664353.08	1260367.34	Метод спутниковых геодезических измерений	0.1	Закрепление отсутствует
532	664352.93	1260368.11	Метод спутниковых геодезических измерений	0.1	Закрепление отсутствует
533	664352.21	1260368.99	Метод спутниковых геодезических измерений	0.1	Закрепление отсутствует
534	664343.16	1260375.18	Метод спутниковых геодезических измерений	0.1	Закрепление отсутствует

535	664360.32	1260396.56	Метод спутниковых геодезических измерений	0.1	Закрепление отсутствует
536	664368.75	1260407.90	Метод спутниковых геодезических измерений	0.1	Закрепление отсутствует
537	664404.82	1260459.28	Метод спутниковых геодезических измерений	0.1	Закрепление отсутствует
538	664405.17	1260460.38	Метод спутниковых геодезических измерений	0.1	Закрепление отсутствует
539	664434.76	1260434.30	Метод спутниковых геодезических измерений	0.1	Закрепление отсутствует
540	664432.90	1260431.99	Метод спутниковых геодезических измерений	0.1	Закрепление отсутствует
541	664431.93	1260430.18	Метод спутниковых геодезических измерений	0.1	Закрепление отсутствует
542	664431.17	1260426.35	Метод спутниковых геодезических измерений	0.1	Закрепление отсутствует
543	664431.93	1260422.52	Метод спутниковых геодезических измерений	0.1	Закрепление отсутствует
544	664434.10	1260419.28	Метод спутниковых геодезических измерений	0.1	Закрепление отсутствует
545	664437.33	1260416.88	Метод спутниковых геодезических измерений	0.1	Закрепление отсутствует
546	664442.92	1260415.17	Метод спутниковых геодезических измерений	0.1	Закрепление отсутствует
547	664445.29	1260415.64	Метод спутниковых геодезических измерений	0.1	Закрепление отсутствует
548	664464.14	1260400.95	Метод спутниковых геодезических измерений	0.1	Закрепление отсутствует

549	664470.54	1260396.41	Метод спутниковых геодезических измерений	0.1	Закрепление отсутствует
550	664483.09	1260387.87	Метод спутниковых геодезических измерений	0.1	Закрепление отсутствует
551	664494.28	1260381.08	Метод спутниковых геодезических измерений	0.1	Закрепление отсутствует
552	664488.98	1260369.75	Метод спутниковых геодезических измерений	0.1	Закрепление отсутствует
553	664488.79	1260368.90	Метод спутниковых геодезических измерений	0.1	Закрепление отсутствует
554	664488.94	1260368.13	Метод спутниковых геодезических измерений	0.1	Закрепление отсутствует
555	664489.38	1260367.49	Метод спутниковых геодезических измерений	0.1	Закрепление отсутствует
556	664491.16	1260366.52	Метод спутниковых геодезических измерений	0.1	Закрепление отсутствует
557	664513.36	1260356.31	Метод спутниковых геодезических измерений	0.1	Закрепление отсутствует
558	664539.42	1260343.62	Метод спутниковых геодезических измерений	0.1	Закрепление отсутствует
559	664573.51	1260327.80	Метод спутниковых геодезических измерений	0.1	Закрепление отсутствует
560	664592.37	1260318.53	Метод спутниковых геодезических измерений	0.1	Закрепление отсутствует
561	664616.56	1260307.58	Метод спутниковых геодезических измерений	0.1	Закрепление отсутствует
562	664639.37	1260298.06	Метод спутниковых геодезических измерений	0.1	Закрепление отсутствует

563	664671.42	1260283.42	Метод спутниковых геодезических измерений	0.1	Закрепление отсутствует
564	664688.16	1260275.28	Метод спутниковых геодезических измерений	0.1	Закрепление отсутствует
565	664695.34	1260271.95	Метод спутниковых геодезических измерений	0.1	Закрепление отсутствует
566	664706.63	1260267.52	Метод спутниковых геодезических измерений	0.1	Закрепление отсутствует
567	664714.84	1260263.53	Метод спутниковых геодезических измерений	0.1	Закрепление отсутствует
568	664725.08	1260257.09	Метод спутниковых геодезических измерений	0.1	Закрепление отсутствует
569	664734.52	1260250.85	Метод спутниковых геодезических измерений	0.1	Закрепление отсутствует
570	664737.21	1260248.61	Метод спутниковых геодезических измерений	0.1	Закрепление отсутствует
571	664745.93	1260241.40	Метод спутниковых геодезических измерений	0.1	Закрепление отсутствует
572	664761.56	1260230.05	Метод спутниковых геодезических измерений	0.1	Закрепление отсутствует
573	664772.22	1260221.41	Метод спутниковых геодезических измерений	0.1	Закрепление отсутствует
574	664787.38	1260211.91	Метод спутниковых геодезических измерений	0.1	Закрепление отсутствует
575	664824.07	1260191.28	Метод спутниковых геодезических измерений	0.1	Закрепление отсутствует
576	664824.17	1260190.75	Метод спутниковых геодезических измерений	0.1	Закрепление отсутствует

577	664824.61	1260190.11	Метод спутниковых геодезических измерений	0.1	Закрепление отсутствует
578	664825.25	1260189.67	Метод спутниковых геодезических измерений	0.1	Закрепление отсутствует
579	664826.02	1260189.52	Метод спутниковых геодезических измерений	0.1	Закрепление отсутствует
580	664827.06	1260189.64	Метод спутниковых геодезических измерений	0.1	Закрепление отсутствует
581	664828.04	1260189.82	Метод спутниковых геодезических измерений	0.1	Закрепление отсутствует
582	664864.86	1260176.02	Метод спутниковых геодезических измерений	0.1	Закрепление отсутствует
583	664904.34	1260160.11	Метод спутниковых геодезических измерений	0.1	Закрепление отсутствует
584	664951.34	1260140.48	Метод спутниковых геодезических измерений	0.1	Закрепление отсутствует
585	665009.75	1260117.19	Метод спутниковых геодезических измерений	0.1	Закрепление отсутствует
586	665039.20	1260104.67	Метод спутниковых геодезических измерений	0.1	Закрепление отсутствует
587	665044.27	1260102.70	Метод спутниковых геодезических измерений	0.1	Закрепление отсутствует
588	665047.41	1260101.63	Метод спутниковых геодезических измерений	0.1	Закрепление отсутствует
589	665060.60	1260095.73	Метод спутниковых геодезических измерений	0.1	Закрепление отсутствует
590	665080.39	1260088.67	Метод спутниковых геодезических измерений	0.1	Закрепление отсутствует

591	665092.95	1260083.10	Метод спутниковых геодезических измерений	0.1	Закрепление отсутствует
592	665098.22	1260080.93	Метод спутниковых геодезических измерений	0.1	Закрепление отсутствует
593	665113.29	1260074.20	Метод спутниковых геодезических измерений	0.1	Закрепление отсутствует
594	665128.52	1260067.35	Метод спутниковых геодезических измерений	0.1	Закрепление отсутствует
595	665147.99	1260058.13	Метод спутниковых геодезических измерений	0.1	Закрепление отсутствует
596	665164.04	1260050.36	Метод спутниковых геодезических измерений	0.1	Закрепление отсутствует
597	665164.91	1260050.16	Метод спутниковых геодезических измерений	0.1	Закрепление отсутствует
598	665165.68	1260050.31	Метод спутниковых геодезических измерений	0.1	Закрепление отсутствует
599	665166.32	1260050.75	Метод спутниковых геодезических измерений	0.1	Закрепление отсутствует
600	665166.70	1260051.28	Метод спутниковых геодезических измерений	0.1	Закрепление отсутствует
601	665173.65	1260065.37	Метод спутниковых геодезических измерений	0.1	Закрепление отсутствует
602	665181.65	1260083.57	Метод спутниковых геодезических измерений	0.1	Закрепление отсутствует
603	665189.71	1260093.33	Метод спутниковых геодезических измерений	0.1	Закрепление отсутствует
604	665196.75	1260088.32	Метод спутниковых геодезических измерений	0.1	Закрепление отсутствует

605	665210.48	1260079.85	Метод спутниковых геодезических измерений	0.1	Закрепление отсутствует
606	665216.49	1260076.15	Метод спутниковых геодезических измерений	0.1	Закрепление отсутствует
607	665226.33	1260070.44	Метод спутниковых геодезических измерений	0.1	Закрепление отсутствует
608	665238.41	1260060.37	Метод спутниковых геодезических измерений	0.1	Закрепление отсутствует
609	665249.96	1260053.70	Метод спутниковых геодезических измерений	0.1	Закрепление отсутствует
610	665266.39	1260049.04	Метод спутниковых геодезических измерений	0.1	Закрепление отсутствует
611	665278.47	1260044.87	Метод спутниковых геодезических измерений	0.1	Закрепление отсутствует
612	665285.71	1260042.26	Метод спутниковых геодезических измерений	0.1	Закрепление отсутствует
613	665291.87	1260039.75	Метод спутниковых геодезических измерений	0.1	Закрепление отсутствует
614	665305.13	1260034.66	Метод спутниковых геодезических измерений	0.1	Закрепление отсутствует
615	665325.59	1260025.79	Метод спутниковых геодезических измерений	0.1	Закрепление отсутствует
616	665354.25	1260013.42	Метод спутниковых геодезических измерений	0.1	Закрепление отсутствует
617	665384.05	1260001.81	Метод спутниковых геодезических измерений	0.1	Закрепление отсутствует
618	665414.34	1259989.88	Метод спутниковых геодезических измерений	0.1	Закрепление отсутствует

619	665445.86	1259978.33	Метод спутниковых геодезических измерений	0.1	Закрепление отсутствует
620	665499.57	1259957.11	Метод спутниковых геодезических измерений	0.1	Закрепление отсутствует
621	665520.65	1259947.88	Метод спутниковых геодезических измерений	0.1	Закрепление отсутствует
622	665545.79	1259939.10	Метод спутниковых геодезических измерений	0.1	Закрепление отсутствует
623	665567.51	1259931.64	Метод спутниковых геодезических измерений	0.1	Закрепление отсутствует
624	665591.79	1259922.58	Метод спутниковых геодезических измерений	0.1	Закрепление отсутствует
625	665616.89	1259912.86	Метод спутниковых геодезических измерений	0.1	Закрепление отсутствует
626	665635.55	1259904.48	Метод спутниковых геодезических измерений	0.1	Закрепление отсутствует
627	665648.32	1259898.20	Метод спутниковых геодезических измерений	0.1	Закрепление отсутствует
628	665636.66	1259867.29	Метод спутниковых геодезических измерений	0.1	Закрепление отсутствует
629	665633.18	1259855.65	Метод спутниковых геодезических измерений	0.1	Закрепление отсутствует
630	665627.91	1259844.67	Метод спутниковых геодезических измерений	0.1	Закрепление отсутствует
631	665621.76	1259830.42	Метод спутниковых геодезических измерений	0.1	Закрепление отсутствует
632	665606.55	1259791.68	Метод спутниковых геодезических измерений	0.1	Закрепление отсутствует

633	665600.53	1259777.44	Метод спутниковых геодезических измерений	0.1	Закрепление отсутствует
634	665595.74	1259766.84	Метод спутниковых геодезических измерений	0.1	Закрепление отсутствует
635	665594.83	1259767.31	Метод спутниковых геодезических измерений	0.1	Закрепление отсутствует
636	665594.06	1259767.45	Метод спутниковых геодезических измерений	0.1	Закрепление отсутствует
637	665593.29	1259767.31	Метод спутниковых геодезических измерений	0.1	Закрепление отсутствует
638	665592.65	1259766.87	Метод спутниковых геодезических измерений	0.1	Закрепление отсутствует
639	665592.21	1259766.22	Метод спутниковых геодезических измерений	0.1	Закрепление отсутствует
640	665592.06	1259765.46	Метод спутниковых геодезических измерений	0.1	Закрепление отсутствует
641	665592.21	1259764.69	Метод спутниковых геодезических измерений	0.1	Закрепление отсутствует
642	665592.65	1259764.05	Метод спутниковых геодезических измерений	0.1	Закрепление отсутствует
643	665593.13	1259763.68	Метод спутниковых геодезических измерений	0.1	Закрепление отсутствует
644	665594.15	1259763.15	Метод спутниковых геодезических измерений	0.1	Закрепление отсутствует
645	665591.64	1259757.78	Метод спутниковых геодезических измерений	0.1	Закрепление отсутствует
646	665586.57	1259744.41	Метод спутниковых геодезических измерений	0.1	Закрепление отсутствует

647	665586.44	1259743.70	Метод спутниковых геодезических измерений	0.1	Закрепление отсутствует
648	665586.59	1259742.94	Метод спутниковых геодезических измерений	0.1	Закрепление отсутствует
649	665587.03	1259742.29	Метод спутниковых геодезических измерений	0.1	Закрепление отсутствует
650	665587.58	1259741.90	Метод спутниковых геодезических измерений	0.1	Закрепление отсутствует
651	665603.66	1259734.23	Метод спутниковых геодезических измерений	0.1	Закрепление отсутствует
652	665618.84	1259728.16	Метод спутниковых геодезических измерений	0.1	Закрепление отсутствует
653	665640.05	1259718.79	Метод спутниковых геодезических измерений	0.1	Закрепление отсутствует
654	665660.03	1259710.47	Метод спутниковых геодезических измерений	0.1	Закрепление отсутствует
655	665675.33	1259703.74	Метод спутниковых геодезических измерений	0.1	Закрепление отсутствует
656	665700.19	1259693.55	Метод спутниковых геодезических измерений	0.1	Закрепление отсутствует
657	665699.82	1259691.58	Метод спутниковых геодезических измерений	0.1	Закрепление отсутствует
658	665700.58	1259687.75	Метод спутниковых геодезических измерений	0.1	Закрепление отсутствует
659	665702.75	1259684.51	Метод спутниковых геодезических измерений	0.1	Закрепление отсутствует
660	665705.98	1259682.35	Метод спутниковых геодезических измерений	0.1	Закрепление отсутствует

661	665708.27	1259681.39	Метод спутниковых геодезических измерений	0.1	Закрепление отсутствует
662	665712.10	1259680.63	Метод спутниковых геодезических измерений	0.1	Закрепление отсутствует
663	665715.94	1259681.39	Метод спутниковых геодезических измерений	0.1	Закрепление отсутствует
664	665719.18	1259683.56	Метод спутниковых геодезических измерений	0.1	Закрепление отсутствует
665	665721.58	1259687.40	Метод спутниковых геодезических измерений	0.1	Закрепление отсутствует
666	665722.48	1259691.56	Метод спутниковых геодезических измерений	0.1	Закрепление отсутствует
667	665721.72	1259695.39	Метод спутниковых геодезических измерений	0.1	Закрепление отсутствует
668	665721.16	1259696.22	Метод спутниковых геодезических измерений	0.1	Закрепление отсутствует
669	665727.05	1259710.74	Метод спутниковых геодезических измерений	0.1	Закрепление отсутствует
670	665727.19	1259711.48	Метод спутниковых геодезических измерений	0.1	Закрепление отсутствует
671	665727.04	1259712.25	Метод спутниковых геодезических измерений	0.1	Закрепление отсутствует
672	665726.60	1259712.89	Метод спутниковых геодезических измерений	0.1	Закрепление отсутствует
673	665725.96	1259713.33	Метод спутниковых геодезических измерений	0.1	Закрепление отсутствует
674	665725.19	1259713.48	Метод спутниковых геодезических измерений	0.1	Закрепление отсутствует

675	665724.42	1259713.33	Метод спутниковых геодезических измерений	0.1	Закрепление отсутствует
676	665723.78	1259712.89	Метод спутниковых геодезических измерений	0.1	Закрепление отсутствует
677	665723.33	1259712.22	Метод спутниковых геодезических измерений	0.1	Закрепление отсутствует
678	665718.21	1259699.52	Метод спутниковых геодезических измерений	0.1	Закрепление отсутствует
679	665716.32	1259700.79	Метод спутниковых геодезических измерений	0.1	Закрепление отсутствует
680	665714.04	1259701.74	Метод спутниковых геодезических измерений	0.1	Закрепление отсутствует
681	665710.19	1259702.51	Метод спутниковых геодезических измерений	0.1	Закрепление отсутствует
682	665706.36	1259701.75	Метод спутниковых геодезических измерений	0.1	Закрепление отсутствует
683	665703.12	1259699.58	Метод спутниковых геодезических измерений	0.1	Закрепление отсутствует
684	665702.16	1259698.15	Метод спутниковых геодезических измерений	0.1	Закрепление отсутствует
685	665677.31	1259708.33	Метод спутниковых геодезических измерений	0.1	Закрепление отсутствует
686	665662.03	1259715.05	Метод спутниковых геодезических измерений	0.1	Закрепление отсутствует
687	665642.04	1259723.38	Метод спутниковых геодезических измерений	0.1	Закрепление отсутствует
688	665620.84	1259732.76	Метод спутниковых геодезических измерений	0.1	Закрепление отсутствует

689	665605.72	1259738.79	Метод спутниковых геодезических измерений	0.1	Закрепление отсутствует
690	665592.22	1259745.22	Метод спутниковых геодезических измерений	0.1	Закрепление отсутствует
691	665596.25	1259755.84	Метод спутниковых геодезических измерений	0.1	Закрепление отсутствует
692	665599.92	1259763.95	Метод спутниковых геодезических измерений	0.1	Закрепление отсутствует
693	665605.12	1259775.47	Метод спутниковых геодезических измерений	0.1	Закрепление отсутствует
694	665611.19	1259789.83	Метод спутниковых геодезических измерений	0.1	Закрепление отсутствует
695	665626.37	1259828.49	Метод спутниковых геодезических измерений	0.1	Закрепление отсутствует
696	665632.44	1259842.56	Метод спутниковых геодезических измерений	0.1	Закрепление отсутствует
697	665637.75	1259853.63	Метод спутниковых геодезических измерений	0.1	Закрепление отсутствует
698	665641.37	1259865.62	Метод спутниковых геодезических измерений	0.1	Закрепление отсутствует
699	665653.64	1259898.13	Метод спутниковых геодезических измерений	0.1	Закрепление отсутствует
700	665653.83	1259899.19	Метод спутниковых геодезических измерений	0.1	Закрепление отсутствует
701	665653.60	1259900.33	Метод спутниковых геодезических измерений	0.1	Закрепление отсутствует
702	665652.95	1259901.31	Метод спутниковых геодезических измерений	0.1	Закрепление отсутствует

703	665652.15	1259901.88	Метод спутниковых геодезических измерений	0.1	Закрепление отсутствует
704	665637.63	1259909.03	Метод спутниковых геодезических измерений	0.1	Закрепление отсутствует
705	665618.74	1259917.50	Метод спутниковых геодезических измерений	0.1	Закрепление отсутствует
706	665593.55	1259927.27	Метод спутниковых геодезических измерений	0.1	Закрепление отсутствует
707	665569.16	1259936.36	Метод спутниковых геодезических измерений	0.1	Закрепление отсутствует
708	665547.43	1259943.83	Метод спутниковых геодезических измерений	0.1	Закрепление отсутствует
709	665522.55	1259952.51	Метод спутниковых геодезических измерений	0.1	Закрепление отсутствует
710	665501.54	1259961.71	Метод спутниковых геодезических измерений	0.1	Закрепление отсутствует
711	665447.67	1259982.99	Метод спутниковых геодезических измерений	0.1	Закрепление отсутствует
712	665416.14	1259994.55	Метод спутниковых геодезических измерений	0.1	Закрепление отсутствует
713	665385.89	1260006.46	Метод спутниковых геодезических измерений	0.1	Закрепление отсутствует
714	665356.16	1260018.04	Метод спутниковых геодезических измерений	0.1	Закрепление отсутствует
715	665327.57	1260030.38	Метод спутниковых геодезических измерений	0.1	Закрепление отсутствует
716	665307.04	1260039.28	Метод спутниковых геодезических измерений	0.1	Закрепление отсутствует

717	665293.69	1260044.40	Метод спутниковых геодезических измерений	0.1	Закрепление отсутствует
718	665287.45	1260046.95	Метод спутниковых геодезических измерений	0.1	Закрепление отсутствует
719	665280.16	1260049.58	Метод спутниковых геодезических измерений	0.1	Закрепление отсутствует
720	665267.97	1260053.79	Метод спутниковых геодезических измерений	0.1	Закрепление отсутствует
721	665251.68	1260058.40	Метод спутниковых геодезических измерений	0.1	Закрепление отсутствует
722	665241.42	1260064.37	Метод спутниковых геодезических измерений	0.1	Закрепление отсутствует
723	665228.99	1260074.67	Метод спутниковых геодезических измерений	0.1	Закрепление отсутствует
724	665219.08	1260080.43	Метод спутниковых геодезических измерений	0.1	Закрепление отсутствует
725	665213.10	1260084.11	Метод спутниковых геодезических измерений	0.1	Закрепление отсутствует
726	665199.58	1260092.44	Метод спутниковых геодезических измерений	0.1	Закрепление отсутствует
727	665191.09	1260098.48	Метод спутниковых геодезических измерений	0.1	Закрепление отсутствует
728	665189.35	1260099.04	Метод спутниковых геодезических измерений	0.1	Закрепление отсутствует
729	665188.20	1260098.81	Метод спутниковых геодезических измерений	0.1	Закрепление отсутствует
730	665187.04	1260097.94	Метод спутниковых геодезических измерений	0.1	Закрепление отсутствует

731	665177.62	1260086.53	Метод спутниковых геодезических измерений	0.1	Закрепление отсутствует
732	665169.14	1260067.52	Метод спутниковых геодезических измерений	0.1	Закрепление отсутствует
733	665163.54	1260056.16	Метод спутниковых геодезических измерений	0.1	Закрепление отсутствует
734	665150.16	1260062.64	Метод спутниковых геодезических измерений	0.1	Закрепление отсутствует
735	665130.64	1260071.88	Метод спутниковых геодезических измерений	0.1	Закрепление отсутствует
736	665115.33	1260078.77	Метод спутниковых геодезических измерений	0.1	Закрепление отсутствует
737	665100.23	1260085.50	Метод спутниковых геодезических измерений	0.1	Закрепление отсутствует
738	665094.94	1260087.68	Метод спутниковых геодезических измерений	0.1	Закрепление отсутствует
739	665082.35	1260093.27	Метод спутниковых геодезических измерений	0.1	Закрепление отсутствует
740	665062.54	1260100.34	Метод спутниковых геодезических измерений	0.1	Закрепление отсутствует
741	665049.37	1260106.24	Метод спутниковых геодезических измерений	0.1	Закрепление отсутствует
742	665045.97	1260107.40	Метод спутниковых геодезических измерений	0.1	Закрепление отсутствует
743	665041.03	1260109.32	Метод спутниковых геодезических измерений	0.1	Закрепление отсутствует
744	665011.69	1260121.80	Метод спутниковых геодезических измерений	0.1	Закрепление отсутствует

745	664953.21	1260145.11	Метод спутниковых геодезических измерений	0.1	Закрепление отсутствует
746	664906.22	1260164.74	Метод спутниковых геодезических измерений	0.1	Закрепление отсутствует
747	664866.70	1260180.66	Метод спутниковых геодезических измерений	0.1	Закрепление отсутствует
748	664828.99	1260194.80	Метод спутниковых геодезических измерений	0.1	Закрепление отсутствует
749	664827.30	1260195.20	Метод спутниковых геодезических измерений	0.1	Закрепление отсутствует
750	664789.97	1260216.18	Метод спутниковых геодезических измерений	0.1	Закрепление отсутствует
751	664775.03	1260225.54	Метод спутниковых геодезических измерений	0.1	Закрепление отсутствует
752	664764.54	1260234.06	Метод спутниковых геодезических измерений	0.1	Закрепление отсутствует
753	664749.04	1260245.32	Метод спутниковых геодезических измерений	0.1	Закрепление отсутствует
754	664740.40	1260252.45	Метод спутниковых геодезических измерений	0.1	Закрепление отсутствует
755	664737.63	1260254.76	Метод спутниковых геодезических измерений	0.1	Закрепление отсутствует
756	664727.76	1260261.31	Метод спутниковых геодезических измерений	0.1	Закрепление отсутствует
757	664717.12	1260267.98	Метод спутниковых геодезических измерений	0.1	Закрепление отсутствует
758	664708.58	1260272.12	Метод спутниковых геодезических измерений	0.1	Закрепление отсутствует

759	664697.36	1260276.53	Метод спутниковых геодезических измерений	0.1	Закрепление отсутствует
760	664690.32	1260279.79	Метод спутниковых геодезических измерений	0.1	Закрепление отсутствует
761	664673.58	1260287.93	Метод спутниковых геодезических измерений	0.1	Закрепление отсутствует
762	664641.42	1260302.62	Метод спутниковых геодезических измерений	0.1	Закрепление отсутствует
763	664618.53	1260312.18	Метод спутниковых геодезических измерений	0.1	Закрепление отсутствует
764	664594.47	1260323.07	Метод спутниковых геодезических измерений	0.1	Закрепление отсутствует
765	664575.69	1260332.30	Метод спутниковых геодезических измерений	0.1	Закрепление отсутствует
766	664541.59	1260348.13	Метод спутниковых геодезических измерений	0.1	Закрепление отсутствует
767	664515.53	1260360.82	Метод спутниковых геодезических измерений	0.1	Закрепление отсутствует
768	664494.78	1260370.36	Метод спутниковых геодезических измерений	0.1	Закрепление отсутствует
769	664499.58	1260380.60	Метод спутниковых геодезических измерений	0.1	Закрепление отсутствует
770	664499.86	1260381.87	Метод спутниковых геодезических измерений	0.1	Закрепление отсутствует
771	664499.63	1260383.02	Метод спутниковых геодезических измерений	0.1	Закрепление отсутствует
772	664498.98	1260383.99	Метод спутниковых геодезических измерений	0.1	Закрепление отсутствует

773	664498.41	1260384.43	Метод спутниковых геодезических измерений	0.1	Закрепление отсутствует
774	664485.83	1260392.05	Метод спутниковых геодезических измерений	0.1	Закрепление отсутствует
775	664473.37	1260400.53	Метод спутниковых геодезических измерений	0.1	Закрепление отсутствует
776	664467.09	1260404.99	Метод спутниковых геодезических измерений	0.1	Закрепление отсутствует
777	664450.10	1260418.23	Метод спутниковых геодезических измерений	0.1	Закрепление отсутствует
778	664452.69	1260422.15	Метод спутниковых геодезических измерений	0.1	Закрепление отсутствует
779	664453.45	1260425.98	Метод спутниковых геодезических измерений	0.1	Закрепление отсутствует
780	664452.69	1260429.81	Метод спутниковых геодезических измерений	0.1	Закрепление отсутствует
781	664450.52	1260433.05	Метод спутниковых геодезических измерений	0.1	Закрепление отсутствует
782	664448.73	1260434.47	Метод спутниковых геодезических измерений	0.1	Закрепление отсутствует
783	664446.93	1260435.59	Метод спутниковых геодезических измерений	0.1	Закрепление отсутствует
784	664444.52	1260436.53	Метод спутниковых геодезических измерений	0.1	Закрепление отсутствует
785	664444.50	1260439.03	Метод спутниковых геодезических измерений	0.1	Закрепление отсутствует
786	664444.71	1260445.31	Метод спутниковых геодезических измерений	0.1	Закрепление отсутствует

787	664444.92	1260447.52	Метод спутниковых геодезических измерений	0.1	Закрепление отсутствует
788	664445.86	1260450.54	Метод спутниковых геодезических измерений	0.1	Закрепление отсутствует
789	664447.93	1260455.01	Метод спутниковых геодезических измерений	0.1	Закрепление отсутствует
790	664451.19	1260461.12	Метод спутниковых геодезических измерений	0.1	Закрепление отсутствует
791	664454.23	1260467.25	Метод спутниковых геодезических измерений	0.1	Закрепление отсутствует
792	664458.03	1260472.81	Метод спутниковых геодезических измерений	0.1	Закрепление отсутствует
793	664522.45	1260542.39	Метод спутниковых геодезических измерений	0.1	Закрепление отсутствует
794	664528.89	1260537.52	Метод спутниковых геодезических измерений	0.1	Закрепление отсутствует
795	664535.50	1260531.61	Метод спутниковых геодезических измерений	0.1	Закрепление отсутствует
796	664539.73	1260528.70	Метод спутниковых геодезических измерений	0.1	Закрепление отсутствует
797	664543.50	1260526.63	Метод спутниковых геодезических измерений	0.1	Закрепление отсутствует
798	664550.24	1260524.04	Метод спутниковых геодезических измерений	0.1	Закрепление отсутствует
799	664555.47	1260522.30	Метод спутниковых геодезических измерений	0.1	Закрепление отсутствует
800	664567.49	1260519.58	Метод спутниковых геодезических измерений	0.1	Закрепление отсутствует

801	664568.62	1260519.66	Метод спутниковых геодезических измерений	0.1	Закрепление отсутствует
802	664569.50	1260519.98	Метод спутниковых геодезических измерений	0.1	Закрепление отсутствует
803	664570.20	1260520.42	Метод спутниковых геодезических измерений	0.1	Закрепление отсутствует
804	664579.59	1260529.56	Метод спутниковых геодезических измерений	0.1	Закрепление отсутствует
805	664580.05	1260530.22	Метод спутниковых геодезических измерений	0.1	Закрепление отсутствует
806	664580.20	1260530.99	Метод спутниковых геодезических измерений	0.1	Закрепление отсутствует
807	664580.05	1260531.76	Метод спутниковых геодезических измерений	0.1	Закрепление отсутствует
808	664579.61	1260532.40	Метод спутниковых геодезических измерений	0.1	Закрепление отсутствует
809	664579.01	1260532.96	Метод спутниковых геодезических измерений	0.1	Закрепление отсутствует
810	664578.50	1260533.25	Метод спутниковых геодезических измерений	0.1	Закрепление отсутствует
811	664577.93	1260533.60	Метод спутниковых геодезических измерений	0.1	Закрепление отсутствует
812	664577.05	1260533.76	Метод спутниковых геодезических измерений	0.1	Закрепление отсутствует
813	664576.11	1260533.14	Метод спутниковых геодезических измерений	0.1	Закрепление отсутствует
814	664567.45	1260524.72	Метод спутниковых геодезических измерений	0.1	Закрепление отсутствует

815	664556.90	1260527.09	Метод спутниковых геодезических измерений	0.1	Закрепление отсутствует
816	664551.88	1260528.76	Метод спутниковых геодезических измерений	0.1	Закрепление отсутствует
817	664545.49	1260531.21	Метод спутниковых геодезических измерений	0.1	Закрепление отсутствует
818	664542.29	1260533.00	Метод спутниковых геодезических измерений	0.1	Закрепление отсутствует
819	664538.50	1260535.61	Метод спутниковых геодезических измерений	0.1	Закрепление отсутствует
820	664532.16	1260541.29	Метод спутниковых геодезических измерений	0.1	Закрепление отсутствует
821	664525.33	1260546.47	Метод спутниковых геодезических измерений	0.1	Закрепление отсутствует
822	664524.22	1260547.42	Метод спутниковых геодезических измерений	0.1	Закрепление отсутствует
823	664523.43	1260547.90	Метод спутниковых геодезических измерений	0.1	Закрепление отсутствует
824	664522.28	1260548.13	Метод спутниковых геодезических измерений	0.1	Закрепление отсутствует
825	664521.13	1260547.90	Метод спутниковых геодезических измерений	0.1	Закрепление отсутствует
826	664519.88	1260546.97	Метод спутниковых геодезических измерений	0.1	Закрепление отсутствует
827	664454.26	1260476.10	Метод спутниковых геодезических измерений	0.1	Закрепление отсутствует
828	664449.81	1260469.60	Метод спутниковых геодезических измерений	0.1	Закрепление отсутствует

829	664446.74	1260463.43	Метод спутниковых геодезических измерений	0.1	Закрепление отсутствует
830	664443.42	1260457.16	Метод спутниковых геодезических измерений	0.1	Закрепление отсутствует
831	664441.22	1260452.40	Метод спутниковых геодезических измерений	0.1	Закрепление отсутствует
832	664440.09	1260448.80	Метод спутниковых геодезических измерений	0.1	Закрепление отсутствует
833	664439.72	1260445.73	Метод спутниковых геодезических измерений	0.1	Закрепление отсутствует
834	664439.50	1260439.05	Метод спутниковых геодезических измерений	0.1	Закрепление отсутствует
835	664439.51	1260436.77	Метод спутниковых геодезических измерений	0.1	Закрепление отсутствует
836	664438.37	1260436.45	Метод спутниковых геодезических измерений	0.1	Закрепление отсутствует
837	664405.13	1260465.74	Метод спутниковых геодезических измерений	0.1	Закрепление отсутствует
838	664407.93	1260470.17	Метод спутниковых геодезических измерений	0.1	Закрепление отсутствует
839	664408.94	1260472.62	Метод спутниковых геодезических измерений	0.1	Закрепление отсутствует
840	664409.04	1260473.72	Метод спутниковых геодезических измерений	0.1	Закрепление отсутствует
841	664408.83	1260474.71	Метод спутниковых геодезических измерений	0.1	Закрепление отсутствует
842	664404.10	1260487.05	Метод спутниковых геодезических измерений	0.1	Закрепление отсутствует

843	664399.63	1260493.47	Метод спутниковых геодезических измерений	0.1	Закрепление отсутствует
844	664391.74	1260502.04	Метод спутниковых геодезических измерений	0.1	Закрепление отсутствует
845	664383.96	1260509.15	Метод спутниковых геодезических измерений	0.1	Закрепление отсутствует
846	664376.86	1260515.44	Метод спутниковых геодезических измерений	0.1	Закрепление отсутствует
847	664355.50	1260530.45	Метод спутниковых геодезических измерений	0.1	Закрепление отсутствует
848	664344.65	1260537.84	Метод спутниковых геодезических измерений	0.1	Закрепление отсутствует
849	664336.14	1260543.93	Метод спутниковых геодезических измерений	0.1	Закрепление отсутствует
850	664327.40	1260549.58	Метод спутниковых геодезических измерений	0.1	Закрепление отсутствует
851	664317.31	1260555.31	Метод спутниковых геодезических измерений	0.1	Закрепление отсутствует
852	664307.38	1260562.00	Метод спутниковых геодезических измерений	0.1	Закрепление отсутствует
853	664301.75	1260565.17	Метод спутниковых геодезических измерений	0.1	Закрепление отсутствует
854	664299.88	1260566.02	Метод спутниковых геодезических измерений	0.1	Закрепление отсутствует
855	664299.13	1260566.17	Метод спутниковых геодезических измерений	0.1	Закрепление отсутствует
856	664294.81	1260566.20	Метод спутниковых геодезических измерений	0.1	Закрепление отсутствует

857	664294.04	1260566.05	Метод спутниковых геодезических измерений	0.1	Закрепление отсутствует
858	664293.25	1260565.46	Метод спутниковых геодезических измерений	0.1	Закрепление отсутствует
859	664271.83	1260538.69	Метод спутниковых геодезических измерений	0.1	Закрепление отсутствует
860	664266.18	1260542.34	Метод спутниковых геодезических измерений	0.1	Закрепление отсутствует
861	664264.09	1260543.24	Метод спутниковых геодезических измерений	0.1	Закрепление отсутствует
862	664263.33	1260543.39	Метод спутниковых геодезических измерений	0.1	Закрепление отсутствует
863	664262.56	1260543.24	Метод спутниковых геодезических измерений	0.1	Закрепление отсутствует
864	664261.91	1260542.80	Метод спутниковых геодезических измерений	0.1	Закрепление отсутствует
865	664261.47	1260542.16	Метод спутниковых геодезических измерений	0.1	Закрепление отсутствует
866	664261.32	1260541.39	Метод спутниковых геодезических измерений	0.1	Закрепление отсутствует
867	664261.47	1260540.63	Метод спутниковых геодезических измерений	0.1	Закрепление отсутствует
868	664261.91	1260539.98	Метод спутниковых геодезических измерений	0.1	Закрепление отсутствует
869	664262.56	1260539.55	Метод спутниковых геодезических измерений	0.1	Закрепление отсутствует
870	664264.16	1260538.89	Метод спутниковых геодезических измерений	0.1	Закрепление отсутствует

871	664269.30	1260535.55	Метод спутниковых геодезических измерений	0.1	Закрепление отсутствует
872	664229.83	1260486.99	Метод спутниковых геодезических измерений	0.1	Закрепление отсутствует
873	664223.60	1260491.75	Метод спутниковых геодезических измерений	0.1	Закрепление отсутствует
874	664222.39	1260492.15	Метод спутниковых геодезических измерений	0.1	Закрепление отсутствует
875	664221.62	1260492.00	Метод спутниковых геодезических измерений	0.1	Закрепление отсутствует
876	664220.98	1260491.57	Метод спутниковых геодезических измерений	0.1	Закрепление отсутствует
877	664220.54	1260490.92	Метод спутниковых геодезических измерений	0.1	Закрепление отсутствует
878	664220.39	1260490.16	Метод спутниковых геодезических измерений	0.1	Закрепление отсутствует
879	664220.54	1260489.39	Метод спутниковых геодезических измерений	0.1	Закрепление отсутствует
880	664221.18	1260488.56	Метод спутниковых геодезических измерений	0.1	Закрепление отсутствует
881	664227.37	1260483.83	Метод спутниковых геодезических измерений	0.1	Закрепление отсутствует
882	664221.67	1260476.21	Метод спутниковых геодезических измерений	0.1	Закрепление отсутствует
883	664207.77	1260454.13	Метод спутниковых геодезических измерений	0.1	Закрепление отсутствует
884	664195.20	1260436.39	Метод спутниковых геодезических измерений	0.1	Закрепление отсутствует

885	664172.16	1260402.18	Метод спутниковых геодезических измерений	0.1	Закрепление отсутствует
886	664162.22	1260388.10	Метод спутниковых геодезических измерений	0.1	Закрепление отсутствует
887	664154.84	1260392.79	Метод спутниковых геодезических измерений	0.1	Закрепление отсутствует
888	664153.77	1260393.10	Метод спутниковых геодезических измерений	0.1	Закрепление отсутствует
889	664153.00	1260392.96	Метод спутниковых геодезических измерений	0.1	Закрепление отсутствует
890	664152.06	1260392.15	Метод спутниковых геодезических измерений	0.1	Закрепление отсутствует
891	664144.85	1260380.26	Метод спутниковых геодезических измерений	0.1	Закрепление отсутствует
892	664142.68	1260379.80	Метод спутниковых геодезических измерений	0.1	Закрепление отсутствует
893	664142.04	1260379.36	Метод спутниковых геодезических измерений	0.1	Закрепление отсутствует
894	664141.60	1260378.72	Метод спутниковых геодезических измерений	0.1	Закрепление отсутствует
895	664141.45	1260377.95	Метод спутниковых геодезических измерений	0.1	Закрепление отсутствует
896	664141.60	1260377.18	Метод спутниковых геодезических измерений	0.1	Закрепление отсутствует
897	664142.12	1260376.47	Метод спутниковых геодезических измерений	0.1	Закрепление отсутствует
898	664139.49	1260371.19	Метод спутниковых геодезических измерений	0.1	Закрепление отсутствует

899	664129.19	1260354.02	Метод спутниковых геодезических измерений	0.1	Закрепление отсутствует
900	664125.87	1260348.07	Метод спутниковых геодезических измерений	0.1	Закрепление отсутствует
901	664089.42	1260366.95	Метод спутниковых геодезических измерений	0.1	Закрепление отсутствует
902	664092.72	1260372.29	Метод спутниковых геодезических измерений	0.1	Закрепление отсутствует
903	664092.87	1260373.06	Метод спутниковых геодезических измерений	0.1	Закрепление отсутствует
904	664092.72	1260373.83	Метод спутниковых геодезических измерений	0.1	Закрепление отсутствует
905	664092.28	1260374.47	Метод спутниковых геодезических измерений	0.1	Закрепление отсутствует
906	664091.64	1260374.91	Метод спутниковых геодезических измерений	0.1	Закрепление отсутствует
907	664090.87	1260375.05	Метод спутниковых геодезических измерений	0.1	Закрепление отсутствует
908	664090.10	1260374.91	Метод спутниковых геодезических измерений	0.1	Закрепление отсутствует
909	664089.46	1260374.47	Метод спутниковых геодезических измерений	0.1	Закрепление отсутствует
910	664085.90	1260368.87	Метод спутниковых геодезических измерений	0.1	Закрепление отсутствует
911	664079.20	1260372.70	Метод спутниковых геодезических измерений	0.1	Закрепление отсутствует
912	664057.96	1260386.21	Метод спутниковых геодезических измерений	0.1	Закрепление отсутствует

913	664040.41	1260398.56	Метод спутниковых геодезических измерений	0.1	Закрепление отсутствует
914	664019.98	1260410.58	Метод спутниковых геодезических измерений	0.1	Закрепление отсутствует
915	663985.87	1260428.63	Метод спутниковых геодезических измерений	0.1	Закрепление отсутствует
916	663980.23	1260430.23	Метод спутниковых геодезических измерений	0.1	Закрепление отсутствует
917	663971.28	1260435.21	Метод спутниковых геодезических измерений	0.1	Закрепление отсутствует
918	663983.47	1260455.06	Метод спутниковых геодезических измерений	0.1	Закрепление отсутствует
919	663986.12	1260459.17	Метод спутниковых геодезических измерений	0.1	Закрепление отсутствует
920	663989.54	1260464.19	Метод спутниковых геодезических измерений	0.1	Закрепление отсутствует
921	663996.77	1260460.07	Метод спутниковых геодезических измерений	0.1	Закрепление отсутствует
922	663998.25	1260459.68	Метод спутниковых геодезических измерений	0.1	Закрепление отсутствует
923	663999.40	1260459.91	Метод спутниковых геодезических измерений	0.1	Закрепление отсутствует
924	664000.67	1260460.90	Метод спутниковых геодезических измерений	0.1	Закрепление отсутствует
925	664017.10	1260483.28	Метод спутниковых геодезических измерений	0.1	Закрепление отсутствует
926	664020.58	1260488.24	Метод спутниковых геодезических измерений	0.1	Закрепление отсутствует

927	664021.12	1260489.97	Метод спутниковых геодезических измерений	0.1	Закрепление отсутствует
928	664020.89	1260491.11	Метод спутниковых геодезических измерений	0.1	Закрепление отсутствует
929	664020.24	1260492.09	Метод спутниковых геодезических измерений	0.1	Закрепление отсутствует
930	664017.99	1260493.40	Метод спутниковых геодезических измерений	0.1	Закрепление отсутствует
931	664036.75	1260518.35	Метод спутниковых геодезических измерений	0.1	Закрепление отсутствует
932	664043.30	1260513.06	Метод спутниковых геодезических измерений	0.1	Закрепление отсутствует
933	664043.79	1260512.76	Метод спутниковых геодезических измерений	0.1	Закрепление отсутствует
934	664044.56	1260512.61	Метод спутниковых геодезических измерений	0.1	Закрепление отсутствует
935	664045.33	1260512.76	Метод спутниковых геодезических измерений	0.1	Закрепление отсутствует
936	664045.97	1260513.20	Метод спутниковых геодезических измерений	0.1	Закрепление отсутствует
937	664046.41	1260513.84	Метод спутниковых геодезических измерений	0.1	Закрепление отсутствует
938	664046.56	1260514.61	Метод спутниковых геодезических измерений	0.1	Закрепление отсутствует
939	664046.41	1260515.37	Метод спутниковых геодезических измерений	0.1	Закрепление отсутствует
940	664045.97	1260516.02	Метод спутниковых геодезических измерений	0.1	Закрепление отсутствует

941	664045.82	1260516.16	Метод спутниковых геодезических измерений	0.1	Закрепление отсутствует
942	664039.22	1260521.50	Метод спутниковых геодезических измерений	0.1	Закрепление отсутствует
943	664050.80	1260535.59	Метод спутниковых геодезических измерений	0.1	Закрепление отсутствует
944	664058.30	1260531.41	Метод спутниковых геодезических измерений	0.1	Закрепление отсутствует
945	664058.50	1260531.31	Метод спутниковых геодезических измерений	0.1	Закрепление отсутствует
946	664059.27	1260531.16	Метод спутниковых геодезических измерений	0.1	Закрепление отсутствует
947	664060.04	1260531.31	Метод спутниковых геодезических измерений	0.1	Закрепление отсутствует
948	664060.68	1260531.75	Метод спутниковых геодезических измерений	0.1	Закрепление отсутствует
949	664061.12	1260532.39	Метод спутниковых геодезических измерений	0.1	Закрепление отсутствует
950	664061.27	1260533.16	Метод спутниковых геодезических измерений	0.1	Закрепление отсутствует
951	664061.12	1260533.93	Метод спутниковых геодезических измерений	0.1	Закрепление отсутствует
952	664060.68	1260534.57	Метод спутниковых геодезических измерений	0.1	Закрепление отсутствует
953	664060.24	1260534.91	Метод спутниковых геодезических измерений	0.1	Закрепление отсутствует
954	664053.43	1260538.70	Метод спутниковых геодезических измерений	0.1	Закрепление отсутствует

955	664070.77	1260559.88	Метод спутниковых геодезических измерений	0.1	Закрепление отсутствует
956	664075.43	1260565.90	Метод спутниковых геодезических измерений	0.1	Закрепление отсутствует
957	664079.56	1260562.77	Метод спутниковых геодезических измерений	0.1	Закрепление отсутствует
958	664080.00	1260562.51	Метод спутниковых геодезических измерений	0.1	Закрепление отсутствует
959	664080.77	1260562.36	Метод спутниковых геодезических измерений	0.1	Закрепление отсутствует
960	664081.54	1260562.51	Метод спутниковых геодезических измерений	0.1	Закрепление отсутствует
961	664082.18	1260562.95	Метод спутниковых геодезических измерений	0.1	Закрепление отсутствует
962	664082.62	1260563.59	Метод спутниковых геодезических измерений	0.1	Закрепление отсутствует
963	664082.77	1260564.36	Метод спутниковых геодезических измерений	0.1	Закрепление отсутствует
964	664082.62	1260565.13	Метод спутниковых геодезических измерений	0.1	Закрепление отсутствует
965	664082.18	1260565.77	Метод спутниковых геодезических измерений	0.1	Закрепление отсутствует
966	664081.98	1260565.95	Метод спутниковых геодезических измерений	0.1	Закрепление отсутствует
967	664077.90	1260569.05	Метод спутниковых геодезических измерений	0.1	Закрепление отсутствует
968	664091.69	1260586.79	Метод спутниковых геодезических измерений	0.1	Закрепление отсутствует

969	664113.82	1260571.60	Метод спутниковых геодезических измерений	0.1	Закрепление отсутствует
970	664114.18	1260571.40	Метод спутниковых геодезических измерений	0.1	Закрепление отсутствует
971	664114.95	1260571.26	Метод спутниковых геодезических измерений	0.1	Закрепление отсутствует
972	664115.72	1260571.40	Метод спутниковых геодезических измерений	0.1	Закрепление отсутствует
973	664116.36	1260571.84	Метод спутниковых геодезических измерений	0.1	Закрепление отсутствует
974	664116.80	1260572.48	Метод спутниковых геодезических измерений	0.1	Закрепление отсутствует
975	664116.95	1260573.25	Метод спутниковых геодезических измерений	0.1	Закрепление отсутствует
976	664116.80	1260574.02	Метод спутниковых геодезических измерений	0.1	Закрепление отсутствует
977	664116.36	1260574.66	Метод спутниковых геодезических измерений	0.1	Закрепление отсутствует
978	664116.08	1260574.90	Метод спутниковых геодезических измерений	0.1	Закрепление отсутствует
979	664094.26	1260589.87	Метод спутниковых геодезических измерений	0.1	Закрепление отсутствует
980	664109.86	1260607.59	Метод спутниковых геодезических измерений	0.1	Закрепление отсутствует
981	664112.19	1260610.15	Метод спутниковых геодезических измерений	0.1	Закрепление отсутствует
982	664114.41	1260608.50	Метод спутниковых геодезических измерений	0.1	Закрепление отсутствует

983	664114.83	1260608.25	Метод спутниковых геодезических измерений	0.1	Закрепление отсутствует
984	664115.60	1260608.11	Метод спутниковых геодезических измерений	0.1	Закрепление отсутствует
985	664116.37	1260608.25	Метод спутниковых геодезических измерений	0.1	Закрепление отсутствует
986	664117.01	1260608.69	Метод спутниковых геодезических измерений	0.1	Закрепление отсутствует
987	664117.45	1260609.33	Метод спутниковых геодезических измерений	0.1	Закрепление отсутствует
988	664117.60	1260610.10	Метод спутниковых геодезических измерений	0.1	Закрепление отсутствует
989	664117.45	1260610.87	Метод спутниковых геодезических измерений	0.1	Закрепление отсутствует
990	664117.01	1260611.51	Метод спутниковых геодезических измерений	0.1	Закрепление отсутствует
991	664116.79	1260611.70	Метод спутниковых геодезических измерений	0.1	Закрепление отсутствует
992	664114.91	1260613.11	Метод спутниковых геодезических измерений	0.1	Закрепление отсутствует
993	664132.34	1260633.13	Метод спутниковых геодезических измерений	0.1	Закрепление отсутствует
994	664134.72	1260635.17	Метод спутниковых геодезических измерений	0.1	Закрепление отсутствует
995	664135.73	1260635.96	Метод спутниковых геодезических измерений	0.1	Закрепление отсутствует
996	664135.90	1260637.21	Метод спутниковых геодезических измерений	0.1	Закрепление отсутствует

997	664135.79	1260638.32	Метод спутниковых геодезических измерений	0.1	Закрепление отсутствует
998	664135.33	1260639.06	Метод спутниковых геодезических измерений	0.1	Закрепление отсутствует
999	664134.66	1260639.48	Метод спутниковых геодезических измерений	0.1	Закрепление отсутствует
1000	664133.55	1260639.91	Метод спутниковых геодезических измерений	0.1	Закрепление отсутствует
1001	664132.71	1260639.77	Метод спутниковых геодезических измерений	0.1	Закрепление отсутствует
1002	664131.94	1260639.63	Метод спутниковых геодезических измерений	0.1	Закрепление отсутствует
1003	664131.30	1260639.19	Метод спутниковых геодезических измерений	0.1	Закрепление отсутствует
1004	664128.71	1260636.57	Метод спутниковых геодезических измерений	0.1	Закрепление отсутствует
1005	664109.68	1260614.74	Метод спутниковых геодезических измерений	0.1	Закрепление отсутствует
1006	664107.48	1260612.37	Метод спутниковых геодезических измерений	0.1	Закрепление отсутствует
1007	664083.36	1260629.50	Метод спутниковых геодезических измерений	0.1	Закрепление отсутствует
1008	664051.96	1260650.67	Метод спутниковых геодезических измерений	0.1	Закрепление отсутствует
1009	664050.84	1260651.01	Метод спутниковых геодезических измерений	0.1	Закрепление отсутствует
1010	664050.07	1260650.86	Метод спутниковых геодезических измерений	0.1	Закрепление отсутствует

1011	664049.43	1260650.42	Метод спутниковых геодезических измерений	0.1	Закрепление отсутствует
1012	664048.99	1260649.78	Метод спутниковых геодезических измерений	0.1	Закрепление отсутствует
1013	664048.84	1260649.01	Метод спутниковых геодезических измерений	0.1	Закрепление отсутствует
1014	664048.99	1260648.25	Метод спутниковых геодезических измерений	0.1	Закрепление отсутствует
1015	664049.72	1260647.36	Метод спутниковых геодезических измерений	0.1	Закрепление отсутствует
1016	664081.10	1260626.20	Метод спутниковых геодезических измерений	0.1	Закрепление отсутствует
1017	664104.78	1260609.38	Метод спутниковых геодезических измерений	0.1	Закрепление отсутствует
1018	664088.86	1260591.30	Метод спутниковых геодезических измерений	0.1	Закрепление отсутствует
1019	664072.68	1260570.52	Метод спутниковых геодезических измерений	0.1	Закрепление отсутствует
1020	664066.84	1260562.96	Метод спутниковых геодезических измерений	0.1	Закрепление отсутствует
1021	664047.90	1260539.91	Метод спутниковых геодезических измерений	0.1	Закрепление отсутствует
1022	664034.08	1260523.12	Метод спутниковых геодезических измерений	0.1	Закрепление отсутствует
1023	664011.84	1260493.55	Метод спутниковых геодезических измерений	0.1	Закрепление отсутствует
1024	664011.59	1260493.11	Метод спутниковых геодезических измерений	0.1	Закрепление отсутствует

1025	664011.44	1260492.34	Метод спутниковых геодезических измерений	0.1	Закрепление отсутствует
1026	664011.59	1260491.58	Метод спутниковых геодезических измерений	0.1	Закрепление отсутствует
1027	664012.03	1260490.93	Метод спутниковых геодезических измерений	0.1	Закрепление отсутствует
1028	664012.54	1260490.56	Метод спутниковых геодезических измерений	0.1	Закрепление отсутствует
1029	664015.16	1260489.22	Метод спутниковых геодезических измерений	0.1	Закрепление отсутствует
1030	664013.02	1260486.16	Метод спутниковых геодезических измерений	0.1	Закрепление отсутствует
1031	663997.69	1260465.29	Метод спутниковых геодезических измерений	0.1	Закрепление отсутствует
1032	663989.56	1260469.93	Метод спутниковых геодезических измерений	0.1	Закрепление отсутствует
1033	663988.57	1260470.19	Метод спутниковых геодезических измерений	0.1	Закрепление отсутствует
1034	663987.80	1260470.04	Метод спутниковых геодезических измерений	0.1	Закрепление отсутствует
1035	663986.89	1260469.28	Метод спутниковых геодезических измерений	0.1	Закрепление отсутствует
1036	663983.87	1260464.64	Метод спутниковых геодезических измерений	0.1	Закрепление отсутствует
1037	663983.02	1260464.16	Метод спутниковых геодезических измерений	0.1	Закрепление отсутствует
1038	663982.58	1260463.52	Метод спутниковых геодезических измерений	0.1	Закрепление отсутствует

1039	663982.46	1260462.61	Метод спутниковых геодезических измерений	0.1	Закрепление отсутствует
1040	663981.98	1260461.97	Метод спутниковых геодезических измерений	0.1	Закрепление отсутствует
1041	663979.22	1260457.70	Метод спутниковых геодезических измерений	0.1	Закрепление отсутствует
1042	663965.89	1260435.98	Метод спутниковых геодезических измерений	0.1	Закрепление отсутствует
1043	663965.59	1260434.94	Метод спутниковых геодезических измерений	0.1	Закрепление отсутствует
1044	663965.74	1260434.17	Метод спутниковых геодезических измерений	0.1	Закрепление отсутствует
1045	663966.05	1260433.72	Метод спутниковых геодезических измерений	0.1	Закрепление отсутствует
1046	663964.90	1260429.98	Метод спутниковых геодезических измерений	0.1	Закрепление отсутствует
1047	663963.72	1260429.43	Метод спутниковых геодезических измерений	0.1	Закрепление отсутствует
1048	663963.21	1260428.59	Метод спутниковых геодезических измерений	0.1	Закрепление отсутствует
1049	663962.55	1260426.06	Метод спутниковых геодезических измерений	0.1	Закрепление отсутствует
1050	663962.70	1260425.29	Метод спутниковых геодезических измерений	0.1	Закрепление отсутствует
1051	663963.33	1260424.52	Метод спутниковых геодезических измерений	0.1	Закрепление отсутствует
1052	663954.71	1260398.47	Метод спутниковых геодезических измерений	0.1	Закрепление отсутствует

1053	663953.00	1260387.24	Метод спутниковых геодезических измерений	0.1	Закрепление отсутствует
1054	663952.85	1260357.06	Метод спутниковых геодезических измерений	0.1	Закрепление отсутствует
1055	663953.18	1260324.47	Метод спутниковых геодезических измерений	0.1	Закрепление отсутствует
1056	663954.07	1260320.34	Метод спутниковых геодезических измерений	0.1	Закрепление отсутствует
1057	663955.21	1260314.40	Метод спутниковых геодезических измерений	0.1	Закрепление отсутствует
1058	663956.69	1260308.03	Метод спутниковых геодезических измерений	0.1	Закрепление отсутствует
1059	663957.05	1260301.57	Метод спутниковых геодезических измерений	0.1	Закрепление отсутствует
1060	663954.71	1260284.68	Метод спутниковых геодезических измерений	0.1	Закрепление отсутствует
1061	663953.76	1260280.37	Метод спутниковых геодезических измерений	0.1	Закрепление отсутствует
1062	663953.27	1260259.50	Метод спутниковых геодезических измерений	0.1	Закрепление отсутствует
1063	663951.50	1260259.90	Метод спутниковых геодезических измерений	0.1	Закрепление отсутствует
1064	663950.73	1260259.75	Метод спутниковых геодезических измерений	0.1	Закрепление отсутствует
1065	663950.09	1260259.32	Метод спутниковых геодезических измерений	0.1	Закрепление отсутствует
1066	663949.65	1260258.67	Метод спутниковых геодезических измерений	0.1	Закрепление отсутствует

1067	663949.50	1260257.91	Метод спутниковых геодезических измерений	0.1	Закрепление отсутствует
1068	663949.65	1260257.14	Метод спутниковых геодезических измерений	0.1	Закрепление отсутствует
1069	663950.09	1260256.50	Метод спутниковых геодезических измерений	0.1	Закрепление отсутствует
1070	663950.73	1260256.06	Метод спутниковых геодезических измерений	0.1	Закрепление отсутствует
1071	663952.11	1260255.63	Метод спутниковых геодезических измерений	0.1	Закрепление отсутствует
1072	663953.33	1260255.48	Метод спутниковых геодезических измерений	0.1	Закрепление отсутствует
1073	663953.81	1260247.29	Метод спутниковых геодезических измерений	0.1	Закрепление отсутствует
1074	663952.72	1260202.40	Метод спутниковых геодезических измерений	0.1	Закрепление отсутствует
1075	663950.34	1260145.24	Метод спутниковых геодезических измерений	0.1	Закрепление отсутствует
1076	663949.49	1260135.20	Метод спутниковых геодезических измерений	0.1	Закрепление отсутствует
1077	663944.39	1260134.13	Метод спутниковых геодезических измерений	0.1	Закрепление отсутствует
1078	663911.54	1260133.52	Метод спутниковых геодезических измерений	0.1	Закрепление отсутствует
1079	663882.83	1260131.00	Метод спутниковых геодезических измерений	0.1	Закрепление отсутствует
1080	663863.48	1260134.89	Метод спутниковых геодезических измерений	0.1	Закрепление отсутствует

1081	663854.88	1260138.23	Метод спутниковых геодезических измерений	0.1	Закрепление отсутствует
1082	663829.67	1260154.30	Метод спутниковых геодезических измерений	0.1	Закрепление отсутствует
1083	663817.34	1260163.92	Метод спутниковых геодезических измерений	0.1	Закрепление отсутствует
1084	663813.29	1260166.18	Метод спутниковых геодезических измерений	0.1	Закрепление отсутствует
1085	663817.86	1260175.52	Метод спутниковых геодезических измерений	0.1	Закрепление отсутствует
1086	663824.20	1260190.07	Метод спутниковых геодезических измерений	0.1	Закрепление отсутствует
1087	663825.10	1260189.87	Метод спутниковых геодезических измерений	0.1	Закрепление отсутствует
1088	663825.87	1260190.01	Метод спутниковых геодезических измерений	0.1	Закрепление отсутствует
1089	663826.51	1260190.45	Метод спутниковых геодезических измерений	0.1	Закрепление отсутствует
1090	663826.99	1260191.22	Метод спутниковых геодезических измерений	0.1	Закрепление отсутствует
1091	663827.65	1260193.16	Метод спутниковых геодезических измерений	0.1	Закрепление отсутствует
1092	663827.76	1260193.80	Метод спутниковых геодезических измерений	0.1	Закрепление отсутствует
1093	663827.61	1260194.57	Метод спутниковых геодезических измерений	0.1	Закрепление отсутствует
1094	663827.17	1260195.21	Метод спутниковых геодезических измерений	0.1	Закрепление отсутствует

1095	663826.55	1260195.64	Метод спутниковых геодезических измерений	0.1	Закрепление отсутствует
1096	663828.34	1260200.52	Метод спутниковых геодезических измерений	0.1	Закрепление отсутствует
1097	663850.22	1260267.41	Метод спутниковых геодезических измерений	0.1	Закрепление отсутствует
1098	663878.21	1260361.58	Метод спутниковых геодезических измерений	0.1	Закрепление отсутствует
1099	663882.78	1260376.00	Метод спутниковых геодезических измерений	0.1	Закрепление отсутствует
1100	663883.86	1260375.71	Метод спутниковых геодезических измерений	0.1	Закрепление отсутствует
1101	663884.63	1260375.86	Метод спутниковых геодезических измерений	0.1	Закрепление отсутствует
1102	663885.27	1260376.30	Метод спутниковых геодезических измерений	0.1	Закрепление отсутствует
1103	663885.71	1260376.94	Метод спутниковых геодезических измерений	0.1	Закрепление отсутствует
1104	663885.86	1260377.71	Метод спутниковых геодезических измерений	0.1	Закрепление отсутствует
1105	663885.71	1260378.48	Метод спутниковых геодезических измерений	0.1	Закрепление отсутствует
1106	663885.27	1260379.12	Метод спутниковых геодезических измерений	0.1	Закрепление отсутствует
1107	663884.65	1260379.55	Метод спутниковых геодезических измерений	0.1	Закрепление отсутствует
1108	663883.90	1260379.87	Метод спутниковых геодезических измерений	0.1	Закрепление отсутствует

1109	663888.11	1260396.44	Метод спутниковых геодезических измерений	0.1	Закрепление отсутствует
1110	663888.02	1260397.70	Метод спутниковых геодезических измерений	0.1	Закрепление отсутствует
1111	663887.57	1260398.34	Метод спутниковых геодезических измерений	0.1	Закрепление отсутствует
1112	663886.93	1260398.78	Метод спутниковых геодезических измерений	0.1	Закрепление отсутствует
1113	663886.53	1260398.90	Метод спутниковых геодезических измерений	0.1	Закрепление отсутствует
1114	663876.99	1260400.72	Метод спутниковых геодезических измерений	0.1	Закрепление отсутствует
1115	663877.84	1260405.09	Метод спутниковых геодезических измерений	0.1	Закрепление отсутствует
1116	663909.02	1260512.01	Метод спутниковых геодезических измерений	0.1	Закрепление отсутствует
1117	663919.68	1260542.57	Метод спутниковых геодезических измерений	0.1	Закрепление отсутствует
1118	663935.69	1260591.68	Метод спутниковых геодезических измерений	0.1	Закрепление отсутствует
1119	663946.89	1260585.86	Метод спутниковых геодезических измерений	0.1	Закрепление отсутствует
1120	663947.81	1260585.63	Метод спутниковых геодезических измерений	0.1	Закрепление отсутствует
1121	663948.58	1260585.78	Метод спутниковых геодезических измерений	0.1	Закрепление отсутствует
1122	663949.22	1260586.22	Метод спутниковых геодезических измерений	0.1	Закрепление отсутствует

1123	663949.66	1260586.86	Метод спутниковых геодезических измерений	0.1	Закрепление отсутствует
1124	663949.81	1260587.63	Метод спутниковых геодезических измерений	0.1	Закрепление отсутствует
1125	663949.66	1260588.40	Метод спутниковых геодезических измерений	0.1	Закрепление отсутствует
1126	663949.22	1260589.04	Метод спутниковых геодезических измерений	0.1	Закрепление отсутствует
1127	663948.73	1260589.40	Метод спутниковых геодезических измерений	0.1	Закрепление отсутствует
1128	663936.88	1260595.57	Метод спутниковых геодезических измерений	0.1	Закрепление отсутствует
1129	663941.65	1260612.52	Метод спутниковых геодезических измерений	0.1	Закрепление отсутствует
1130	663952.01	1260641.42	Метод спутниковых геодезических измерений	0.1	Закрепление отсутствует
1131	663952.13	1260642.10	Метод спутниковых геодезических измерений	0.1	Закрепление отсутствует
1132	663951.98	1260642.87	Метод спутниковых геодезических измерений	0.1	Закрепление отсутствует
1133	663951.54	1260643.51	Метод спутниковых геодезических измерений	0.1	Закрепление отсутствует
1134	663950.90	1260643.95	Метод спутниковых геодезических измерений	0.1	Закрепление отсутствует
1135	663950.13	1260644.10	Метод спутниковых геодезических измерений	0.1	Закрепление отсутствует
1136	663949.36	1260643.95	Метод спутниковых геодезических измерений	0.1	Закрепление отсутствует

1137	663948.72	1260643.51	Метод спутниковых геодезических измерений	0.1	Закрепление отсутствует
1138	663948.25	1260642.78	Метод спутниковых геодезических измерений	0.1	Закрепление отсутствует
1139	663937.86	1260613.81	Метод спутниковых геодезических измерений	0.1	Закрепление отсутствует
1140	663932.60	1260595.12	Метод спутниковых геодезических измерений	0.1	Закрепление отсутствует
1141	663915.89	1260543.83	Метод спутниковых геодезических измерений	0.1	Закрепление отсутствует
1142	663905.22	1260513.28	Метод спутниковых геодезических измерений	0.1	Закрепление отсутствует
1143	663873.97	1260406.12	Метод спутниковых геодезических измерений	0.1	Закрепление отсутствует
1144	663872.68	1260399.51	Метод спутниковых геодезических измерений	0.1	Закрепление отсутствует
1145	663872.79	1260398.36	Метод спутниковых геодезических измерений	0.1	Закрепление отсутствует
1146	663873.23	1260397.72	Метод спутниковых геодезических измерений	0.1	Закрепление отсутствует
1147	663874.27	1260397.16	Метод спутниковых геодезических измерений	0.1	Закрепление отсутствует
1148	663883.70	1260395.36	Метод спутниковых геодезических измерений	0.1	Закрепление отсутствует
1149	663879.62	1260379.25	Метод спутниковых геодезических измерений	0.1	Закрепление отсутствует
1150	663874.39	1260362.76	Метод спутниковых геодезических измерений	0.1	Закрепление отсутствует

1151	663847.26	1260271.51	Метод спутниковых геодезических измерений	0.1	Закрепление отсутствует
1152	663811.13	1260282.68	Метод спутниковых геодезических измерений	0.1	Закрепление отсутствует
1153	663796.13	1260286.88	Метод спутниковых геодезических измерений	0.1	Закрепление отсутствует
1154	663795.32	1260286.99	Метод спутниковых геодезических измерений	0.1	Закрепление отсутствует
1155	663794.16	1260286.76	Метод спутниковых геодезических измерений	0.1	Закрепление отсутствует
1156	663793.56	1260286.30	Метод спутниковых геодезических измерений	0.1	Закрепление отсутствует
1157	663793.28	1260285.42	Метод спутниковых геодезических измерений	0.1	Закрепление отсутствует
1158	663793.22	1260284.64	Метод спутниковых геодезических измерений	0.1	Закрепление отсутствует
1159	663793.31	1260283.99	Метод спутниковых геодезических измерений	0.1	Закрепление отсутствует
1160	663793.46	1260283.22	Метод спутниковых геодезических измерений	0.1	Закрепление отсутствует
1161	663793.90	1260282.58	Метод спутниковых геодезических измерений	0.1	Закрепление отсутствует
1162	663794.78	1260282.07	Метод спутниковых геодезических измерений	0.1	Закрепление отсутствует
1163	663809.67	1260277.89	Метод спутниковых геодезических измерений	0.1	Закрепление отсутствует
1164	663845.79	1260266.72	Метод спутниковых геодезических измерений	0.1	Закрепление отсутствует

1165	663824.57	1260201.86	Метод спутниковых геодезических измерений	0.1	Закрепление отсутствует
1166	663822.15	1260195.25	Метод спутниковых геодезических измерений	0.1	Закрепление отсутствует
1167	663821.31	1260193.45	Метод спутниковых геодезических измерений	0.1	Закрепление отсутствует
1168	663814.21	1260177.16	Метод спутниковых геодезических измерений	0.1	Закрепление отсутствует
1169	663808.96	1260166.44	Метод спутниковых геодезических измерений	0.1	Закрепление отсутствует
1170	663807.63	1260164.84	Метод спутниковых геодезических измерений	0.1	Закрепление отсутствует
1171	663799.48	1260158.35	Метод спутниковых геодезических измерений	0.1	Закрепление отсутствует
1172	663787.00	1260148.29	Метод спутниковых геодезических измерений	0.1	Закрепление отсутствует
1173	663758.66	1260123.57	Метод спутниковых геодезических измерений	0.1	Закрепление отсутствует
1174	663743.62	1260107.20	Метод спутниковых геодезических измерений	0.1	Закрепление отсутствует
1175	663735.64	1260095.35	Метод спутниковых геодезических измерений	0.1	Закрепление отсутствует
1176	663731.32	1260085.85	Метод спутниковых геодезических измерений	0.1	Закрепление отсутствует
1177	663728.47	1260079.19	Метод спутниковых геодезических измерений	0.1	Закрепление отсутствует
1178	663724.89	1260070.47	Метод спутниковых геодезических измерений	0.1	Закрепление отсутствует

1179	663722.93	1260064.54	Метод спутниковых геодезических измерений	0.1	Закрепление отсутствует
1180	663720.93	1260058.27	Метод спутниковых геодезических измерений	0.1	Закрепление отсутствует
1181	663708.40	1260017.38	Метод спутниковых геодезических измерений	0.1	Закрепление отсутствует
1182	663704.66	1260007.81	Метод спутниковых геодезических измерений	0.1	Закрепление отсутствует
1183	663694.07	1259972.69	Метод спутниковых геодезических измерений	0.1	Закрепление отсутствует
1184	663690.65	1259964.27	Метод спутниковых геодезических измерений	0.1	Закрепление отсутствует
1185	663669.16	1259908.09	Метод спутниковых геодезических измерений	0.1	Закрепление отсутствует
1186	663661.38	1259910.89	Метод спутниковых геодезических измерений	0.1	Закрепление отсутствует
1187	663660.73	1259911.33	Метод спутниковых геодезических измерений	0.1	Закрепление отсутствует
1188	663659.96	1259911.48	Метод спутниковых геодезических измерений	0.1	Закрепление отсутствует
1189	663659.19	1259911.33	Метод спутниковых геодезических измерений	0.1	Закрепление отсутствует
1190	663658.20	1259910.42	Метод спутниковых геодезических измерений	0.1	Закрепление отсутствует
1191	663655.05	1259904.54	Метод спутниковых геодезических измерений	0.1	Закрепление отсутствует
1192	663648.99	1259888.56	Метод спутниковых геодезических измерений	0.1	Закрепление отсутствует

1193	663644.60	1259873.96	Метод спутниковых геодезических измерений	0.1	Закрепление отсутствует
1194	663634.95	1259838.74	Метод спутниковых геодезических измерений	0.1	Закрепление отсутствует
1195	663630.15	1259820.37	Метод спутниковых геодезических измерений	0.1	Закрепление отсутствует
1196	663627.08	1259803.70	Метод спутниковых геодезических измерений	0.1	Закрепление отсутствует
1197	663624.27	1259792.23	Метод спутниковых геодезических измерений	0.1	Закрепление отсутствует
1198	663623.16	1259775.18	Метод спутниковых геодезических измерений	0.1	Закрепление отсутствует
1199	663623.87	1259758.89	Метод спутниковых геодезических измерений	0.1	Закрепление отсутствует
1200	663624.02	1259758.21	Метод спутниковых геодезических измерений	0.1	Закрепление отсутствует
1201	663624.46	1259757.57	Метод спутниковых геодезических измерений	0.1	Закрепление отсутствует
1202	663625.10	1259757.13	Метод спутниковых геодезических измерений	0.1	Закрепление отсутствует
1203	663625.75	1259756.99	Метод спутниковых геодезических измерений	0.1	Закрепление отсутствует
1204	663639.50	1259756.18	Метод спутниковых геодезических измерений	0.1	Закрепление отсутствует
1205	663639.46	1259753.18	Метод спутниковых геодезических измерений	0.1	Закрепление отсутствует
1206	663639.00	1259749.99	Метод спутниковых геодезических измерений	0.1	Закрепление отсутствует

1207	663638.74	1259738.15	Метод спутниковых геодезических измерений	0.1	Закрепление отсутствует
1208	663642.01	1259718.33	Метод спутниковых геодезических измерений	0.1	Закрепление отсутствует
1209	663640.43	1259696.22	Метод спутниковых геодезических измерений	0.1	Закрепление отсутствует
1210	663626.54	1259693.85	Метод спутниковых геодезических измерений	0.1	Закрепление отсутствует
1211	663616.86	1259692.53	Метод спутниковых геодезических измерений	0.1	Закрепление отсутствует
1212	663608.88	1259690.14	Метод спутниковых геодезических измерений	0.1	Закрепление отсутствует
1213	663608.05	1259689.64	Метод спутниковых геодезических измерений	0.1	Закрепление отсутствует
1214	663607.68	1259689.14	Метод спутниковых геодезических измерений	0.1	Закрепление отсутствует
1215	663605.68	1259685.20	Метод спутниковых геодезических измерений	0.1	Закрепление отсутствует
1216	663589.01	1259655.65	Метод спутниковых геодезических измерений	0.1	Закрепление отсутствует
1217	663579.18	1259631.47	Метод спутниковых геодезических измерений	0.1	Закрепление отсутствует
1218	663573.27	1259620.20	Метод спутниковых геодезических измерений	0.1	Закрепление отсутствует
1219	663573.04	1259619.26	Метод спутниковых геодезических измерений	0.1	Закрепление отсутствует
1220	663573.19	1259618.50	Метод спутниковых геодезических измерений	0.1	Закрепление отсутствует

1221	663573.63	1259617.85	Метод спутниковых геодезических измерений	0.1	Закрепление отсутствует
1222	663574.27	1259617.42	Метод спутниковых геодезических измерений	0.1	Закрепление отсутствует
1223	663578.73	1259615.66	Метод спутниковых геодезических измерений	0.1	Закрепление отсутствует
1224	663573.73	1259604.17	Метод спутниковых геодезических измерений	0.1	Закрепление отсутствует
1225	663570.33	1259593.95	Метод спутниковых геодезических измерений	0.1	Закрепление отсутствует
1226	663562.40	1259564.67	Метод спутниковых геодезических измерений	0.1	Закрепление отсутствует
1227	663560.99	1259542.02	Метод спутниковых геодезических измерений	0.1	Закрепление отсутствует
1228	663561.14	1259541.13	Метод спутниковых геодезических измерений	0.1	Закрепление отсутствует
1229	663561.58	1259540.48	Метод спутниковых геодезических измерений	0.1	Закрепление отсутствует
1230	663562.22	1259540.05	Метод спутниковых геодезических измерений	0.1	Закрепление отсутствует
1231	663562.99	1259539.90	Метод спутниковых геодезических измерений	0.1	Закрепление отсутствует
1232	663564.22	1259539.73	Метод спутниковых геодезических измерений	0.1	Закрепление отсутствует
1233	663565.10	1259540.02	Метод спутниковых геодезических измерений	0.1	Закрепление отсутствует
1234	663565.76	1259540.75	Метод спутниковых геодезических измерений	0.1	Закрепление отсутствует

1235	663565.98	1259541.71	Метод спутниковых геодезических измерений	0.1	Закрепление отсутствует
1236	663567.31	1259563.66	Метод спутниковых геодезических измерений	0.1	Закрепление отсутствует
1237	663575.10	1259592.45	Метод спутниковых геодезических измерений	0.1	Закрепление отсутствует
1238	663578.36	1259602.29	Метод спутниковых геодезических измерений	0.1	Закрепление отсутствует
1239	663584.14	1259615.56	Метод спутниковых геодезических измерений	0.1	Закрепление отсутствует
1240	663584.39	1259616.76	Метод спутниковых геодезических измерений	0.1	Закрепление отсутствует
1241	663584.16	1259617.90	Метод спутниковых геодезических измерений	0.1	Закрепление отсутствует
1242	663583.51	1259618.88	Метод спутниковых геодезических измерений	0.1	Закрепление отсутствует
1243	663582.49	1259619.54	Метод спутниковых геодезических измерений	0.1	Закрепление отсутствует
1244	663579.25	1259620.83	Метод спутниковых геодезических измерений	0.1	Закрепление отсутствует
1245	663583.66	1259629.24	Метод спутниковых геодезических измерений	0.1	Закрепление отсутствует
1246	663593.46	1259653.37	Метод спутниковых геодезических измерений	0.1	Закрепление отсутствует
1247	663610.06	1259682.78	Метод спутниковых геодезических измерений	0.1	Закрепление отсутствует
1248	663611.56	1259685.73	Метод спутниковых геодезических измерений	0.1	Закрепление отсутствует

1249	663617.77	1259687.62	Метод спутниковых геодезических измерений	0.1	Закрепление отсутствует
1250	663627.24	1259688.90	Метод спутниковых геодезических измерений	0.1	Закрепление отсутствует
1251	663642.81	1259691.56	Метод спутниковых геодезических измерений	0.1	Закрепление отсутствует
1252	663643.46	1259691.74	Метод спутниковых геодезических измерений	0.1	Закрепление отсутствует
1253	663644.43	1259692.39	Метод спутниковых геодезических измерений	0.1	Закрепление отсутствует
1254	663645.08	1259693.37	Метод спутниковых геодезических измерений	0.1	Закрепление отсутствует
1255	663645.30	1259694.30	Метод спутниковых геодезических измерений	0.1	Закрепление отсутствует
1256	663646.99	1259716.98	Метод спутниковых геодезических измерений	0.1	Закрепление отсутствует
1257	663653.06	1259718.19	Метод спутниковых геодезических измерений	0.1	Закрепление отсутствует
1258	663672.67	1259721.44	Метод спутниковых геодезических измерений	0.1	Закрепление отсутствует
1259	663706.03	1259721.13	Метод спутниковых геодезических измерений	0.1	Закрепление отсутствует
1260	663717.86	1259722.01	Метод спутниковых геодезических измерений	0.1	Закрепление отсутствует
1261	663729.59	1259721.78	Метод спутниковых геодезических измерений	0.1	Закрепление отсутствует
1262	663766.03	1259722.17	Метод спутниковых геодезических измерений	0.1	Закрепление отсутствует

1263	663766.72	1259688.50	Метод спутниковых геодезических измерений	0.1	Закрепление отсутствует
1264	663766.84	1259649.22	Метод спутниковых геодезических измерений	0.1	Закрепление отсутствует
1265	663770.02	1259631.64	Метод спутниковых геодезических измерений	0.1	Закрепление отсутствует
1266	663772.35	1259613.08	Метод спутниковых геодезических измерений	0.1	Закрепление отсутствует
1267	663775.27	1259596.95	Метод спутниковых геодезических измерений	0.1	Закрепление отсутствует
1268	663777.25	1259579.49	Метод спутниковых геодезических измерений	0.1	Закрепление отсутствует
1269	663779.47	1259565.52	Метод спутниковых геодезических измерений	0.1	Закрепление отсутствует
1270	663779.66	1259564.84	Метод спутниковых геодезических измерений	0.1	Закрепление отсутствует
1271	663780.31	1259563.87	Метод спутниковых геодезических измерений	0.1	Закрепление отсутствует
1272	663781.32	1259563.65	Метод спутниковых геодезических измерений	0.1	Закрепление отсутствует
1273	663782.28	1259563.77	Метод спутниковых геодезических измерений	0.1	Закрепление отсутствует
1274	663783.20	1259564.14	Метод спутниковых геодезических измерений	0.1	Закрепление отсутствует
1275	663783.84	1259564.58	Метод спутниковых геодезических измерений	0.1	Закрепление отсутствует
1276	663784.28	1259565.22	Метод спутниковых геодезических измерений	0.1	Закрепление отсутствует

1277	663784.40	1259566.30	Метод спутниковых геодезических измерений	0.1	Закрепление отсутствует
1278	663782.21	1259580.10	Метод спутниковых геодезических измерений	0.1	Закрепление отсутствует
1279	663780.21	1259597.74	Метод спутниковых геодезических измерений	0.1	Закрепление отсутствует
1280	663777.31	1259613.75	Метод спутниковых геодезических измерений	0.1	Закрепление отсутствует
1281	663774.97	1259632.34	Метод спутниковых геодезических измерений	0.1	Закрепление отсутствует
1282	663772.16	1259647.89	Метод спутниковых геодезических измерений	0.1	Закрепление отсутствует
1283	663773.36	1259647.95	Метод спутниковых геодезических измерений	0.1	Закрепление отсутствует
1284	663774.02	1259648.10	Метод спутниковых геодезических измерений	0.1	Закрепление отсутствует
1285	663774.66	1259648.54	Метод спутниковых геодезических измерений	0.1	Закрепление отсутствует
1286	663775.10	1259649.18	Метод спутниковых геодезических измерений	0.1	Закрепление отсутствует
1287	663775.25	1259649.95	Метод спутниковых геодезических измерений	0.1	Закрепление отсутствует
1288	663775.10	1259650.72	Метод спутниковых геодезических измерений	0.1	Закрепление отсутствует
1289	663774.66	1259651.36	Метод спутниковых геодезических измерений	0.1	Закрепление отсутствует
1290	663774.02	1259651.80	Метод спутниковых геодезических измерений	0.1	Закрепление отсутствует

1291	663773.25	1259651.95	Метод спутниковых геодезических измерений	0.1	Закрепление отсутствует
1292	663771.79	1259651.87	Метод спутниковых геодезических измерений	0.1	Закрепление отсутствует
1293	663771.72	1259686.73	Метод спутниковых геодезических измерений	0.1	Закрепление отсутствует
1294	663776.54	1259687.20	Метод спутниковых геодезических измерений	0.1	Закрепление отсутствует
1295	663777.11	1259687.34	Метод спутниковых геодезических измерений	0.1	Закрепление отсутствует
1296	663777.75	1259687.78	Метод спутниковых геодезических измерений	0.1	Закрепление отсутствует
1297	663778.19	1259688.43	Метод спутниковых геодезических измерений	0.1	Закрепление отсутствует
1298	663778.34	1259689.19	Метод спутниковых геодезических измерений	0.1	Закрепление отсутствует
1299	663778.19	1259689.96	Метод спутниковых геодезических измерений	0.1	Закрепление отсутствует
1300	663777.75	1259690.60	Метод спутниковых геодезических измерений	0.1	Закрепление отсутствует
1301	663777.11	1259691.04	Метод спутниковых геодезических измерений	0.1	Закрепление отсутствует
1302	663776.34	1259691.19	Метод спутниковых геодезических измерений	0.1	Закрепление отсутствует
1303	663771.67	1259690.74	Метод спутниковых геодезических измерений	0.1	Закрепление отсутствует
1304	663770.98	1259724.19	Метод спутниковых геодезических измерений	0.1	Закрепление отсутствует

1305	663771.66	1259748.36	Метод спутниковых геодезических измерений	0.1	Закрепление отсутствует
1306	663771.95	1259758.68	Метод спутниковых геодезических измерений	0.1	Закрепление отсутствует
1307	663773.68	1259758.77	Метод спутниковых геодезических измерений	0.1	Закрепление отсутствует
1308	663774.92	1259758.66	Метод спутниковых геодезических измерений	0.1	Закрепление отсутствует
1309	663775.69	1259758.81	Метод спутниковых геодезических измерений	0.1	Закрепление отсутствует
1310	663776.33	1259759.25	Метод спутниковых геодезических измерений	0.1	Закрепление отсутствует
1311	663776.77	1259759.89	Метод спутниковых геодезических измерений	0.1	Закрепление отсутствует
1312	663776.92	1259760.66	Метод спутниковых геодезических измерений	0.1	Закрепление отсутствует
1313	663776.77	1259761.42	Метод спутниковых геодезических измерений	0.1	Закрепление отсутствует
1314	663776.33	1259762.07	Метод спутниковых геодезических измерений	0.1	Закрепление отсутствует
1315	663775.69	1259762.50	Метод спутниковых геодезических измерений	0.1	Закрепление отсутствует
1316	663775.11	1259762.64	Метод спутниковых геодезических измерений	0.1	Закрепление отсутствует
1317	663773.92	1259762.76	Метод спутниковых геодезических измерений	0.1	Закрепление отсутствует
1318	663772.02	1259762.69	Метод спутниковых геодезических измерений	0.1	Закрепление отсутствует

1319	663772.20	1259781.30	Метод спутниковых геодезических измерений	0.1	Закрепление отсутствует
1320	663771.71	1259793.69	Метод спутниковых геодезических измерений	0.1	Закрепление отсутствует
1321	663772.76	1259813.56	Метод спутниковых геодезических измерений	0.1	Закрепление отсутствует
1322	663772.61	1259814.43	Метод спутниковых геодезических измерений	0.1	Закрепление отсутствует
1323	663772.17	1259815.08	Метод спутниковых геодезических измерений	0.1	Закрепление отсутствует
1324	663771.53	1259815.51	Метод спутниковых геодезических измерений	0.1	Закрепление отсутствует
1325	663770.93	1259815.63	Метод спутниковых геодезических измерений	0.1	Закрепление отсутствует
1326	663769.35	1259815.66	Метод спутниковых геодезических измерений	0.1	Закрепление отсутствует
1327	663768.52	1259815.39	Метод спутниковых геодезических измерений	0.1	Закрепление отсутствует
1328	663767.99	1259814.81	Метод спутниковых геодезических измерений	0.1	Закрепление отсутствует
1329	663767.76	1259813.82	Метод спутниковых геодезических измерений	0.1	Закрепление отсутствует
1330	663766.71	1259793.86	Метод спутниковых геодезических измерений	0.1	Закрепление отсутствует
1331	663767.20	1259781.27	Метод спутниковых геодезических измерений	0.1	Закрепление отсутствует
1332	663767.00	1259760.66	Метод спутниковых геодезических измерений	0.1	Закрепление отсутствует

1333	663766.66	1259748.51	Метод спутниковых геодезических измерений	0.1	Закрепление отсутствует
1334	663766.06	1259727.17	Метод спутниковых геодезических измерений	0.1	Закрепление отсутствует
1335	663731.64	1259726.80	Метод спутниковых геодезических измерений	0.1	Закрепление отсутствует
1336	663733.01	1259756.31	Метод спутниковых геодезических измерений	0.1	Закрепление отсутствует
1337	663733.04	1259767.02	Метод спутниковых геодезических измерений	0.1	Закрепление отсутствует
1338	663732.89	1259767.80	Метод спутниковых геодезических измерений	0.1	Закрепление отсутствует
1339	663732.45	1259768.44	Метод спутниковых геодезических измерений	0.1	Закрепление отсутствует
1340	663731.81	1259768.88	Метод спутниковых геодезических измерений	0.1	Закрепление отсутствует
1341	663731.04	1259769.03	Метод спутниковых геодезических измерений	0.1	Закрепление отсутствует
1342	663729.80	1259769.13	Метод спутниковых геодезических измерений	0.1	Закрепление отсутствует
1343	663728.92	1259768.88	Метод спутниковых геодезических измерений	0.1	Закрепление отсутствует
1344	663728.27	1259768.18	Метод спутниковых геодезических измерений	0.1	Закрепление отсутствует
1345	663728.04	1259767.04	Метод спутниковых геодезических измерений	0.1	Закрепление отсутствует
1346	663728.01	1259756.47	Метод спутниковых геодезических измерений	0.1	Закрепление отсутствует

1347	663726.61	1259725.84	Метод спутниковых геодезических измерений	0.1	Закрепление отсутствует
1348	663717.85	1259726.01	Метод спутниковых геодезических измерений	0.1	Закрепление отсутствует
1349	663705.82	1259725.13	Метод спутниковых геодезических измерений	0.1	Закрепление отсутствует
1350	663672.51	1259725.44	Метод спутниковых геодезических измерений	0.1	Закрепление отсутствует
1351	663652.37	1259722.13	Метод спутниковых геодезических измерений	0.1	Закрепление отсутствует
1352	663645.65	1259720.79	Метод спутниковых геодезических измерений	0.1	Закрепление отсутствует
1353	663642.74	1259738.29	Метод спутниковых геодезических измерений	0.1	Закрепление отсутствует
1354	663643.00	1259749.78	Метод спутниковых геодезических измерений	0.1	Закрепление отсутствует
1355	663643.44	1259752.72	Метод спутниковых геодезических измерений	0.1	Закрепление отсутствует
1356	663643.52	1259758.04	Метод спутниковых геодезических измерений	0.1	Закрепление отсутствует
1357	663643.37	1259758.83	Метод спутниковых геодезических измерений	0.1	Закрепление отсутствует
1358	663642.93	1259759.48	Метод спутниковых геодезических измерений	0.1	Закрепление отсутствует
1359	663642.29	1259759.91	Метод спутниковых геодезических измерений	0.1	Закрепление отсутствует
1360	663641.64	1259760.06	Метод спутниковых геодезических измерений	0.1	Закрепление отсутствует

1361	663627.79	1259760.87	Метод спутниковых геодезических измерений	0.1	Закрепление отсутствует
1362	663627.16	1259775.03	Метод спутниковых геодезических измерений	0.1	Закрепление отсутствует
1363	663628.19	1259791.45	Метод спутниковых геодезических измерений	0.1	Закрепление отсутствует
1364	663630.98	1259802.80	Метод спутниковых геодезических измерений	0.1	Закрепление отсутствует
1365	663634.03	1259819.43	Метод спутниковых геодезических измерений	0.1	Закрепление отсутствует
1366	663638.81	1259837.69	Метод спутниковых геодезических измерений	0.1	Закрепление отсутствует
1367	663648.43	1259872.83	Метод спутниковых геодезических измерений	0.1	Закрепление отсутствует
1368	663652.79	1259887.34	Метод спутниковых геодезических измерений	0.1	Закрепление отсутствует
1369	663658.63	1259902.77	Метод спутниковых геодезических измерений	0.1	Закрепление отсутствует
1370	663660.34	1259905.96	Метод спутниковых геодезических измерений	0.1	Закрепление отсутствует
1371	663669.33	1259902.71	Метод спутниковых геодезических измерений	0.1	Закрепление отсутствует
1372	663706.72	1259891.27	Метод спутниковых геодезических измерений	0.1	Закрепление отсутствует
1373	663719.71	1259887.64	Метод спутниковых геодезических измерений	0.1	Закрепление отсутствует
1374	663737.76	1259883.23	Метод спутниковых геодезических измерений	0.1	Закрепление отсутствует

1375	663748.04	1259880.44	Метод спутниковых геодезических измерений	0.1	Закрепление отсутствует
1376	663748.83	1259880.34	Метод спутниковых геодезических измерений	0.1	Закрепление отсутствует
1377	663749.98	1259880.57	Метод спутниковых геодезических измерений	0.1	Закрепление отсутствует
1378	663750.50	1259881.33	Метод спутниковых геодезических измерений	0.1	Закрепление отсутствует
1379	663750.74	1259882.17	Метод спутниковых геодезических измерений	0.1	Закрепление отсутствует
1380	663750.87	1259882.80	Метод спутниковых геодезических измерений	0.1	Закрепление отсутствует
1381	663750.83	1259883.34	Метод спутниковых геодезических измерений	0.1	Закрепление отсутствует
1382	663750.68	1259884.11	Метод спутниковых геодезических измерений	0.1	Закрепление отсутствует
1383	663750.24	1259884.75	Метод спутниковых геодезических измерений	0.1	Закрепление отсутствует
1384	663749.35	1259885.27	Метод спутниковых геодезических измерений	0.1	Закрепление отсутствует
1385	663739.03	1259888.07	Метод спутниковых геодезических измерений	0.1	Закрепление отсутствует
1386	663720.93	1259892.49	Метод спутниковых геодезических измерений	0.1	Закрепление отсутствует
1387	663708.16	1259896.06	Метод спутниковых геодезических измерений	0.1	Закрепление отсутствует
1388	663672.96	1259906.83	Метод спутниковых геодезических измерений	0.1	Закрепление отсутствует

1389	663693.70	1259961.06	Метод спутниковых геодезических измерений	0.1	Закрепление отсутствует
1390	663733.72	1259948.94	Метод спутниковых геодезических измерений	0.1	Закрепление отсутствует
1391	663750.62	1259943.40	Метод спутниковых геодезических измерений	0.1	Закрепление отсутствует
1392	663746.34	1259930.77	Метод спутниковых геодезических измерений	0.1	Закрепление отсутствует
1393	663746.23	1259930.13	Метод спутниковых геодезических измерений	0.1	Закрепление отсутствует
1394	663746.38	1259929.36	Метод спутниковых геодезических измерений	0.1	Закрепление отсутствует
1395	663746.82	1259928.72	Метод спутниковых геодезических измерений	0.1	Закрепление отсутствует
1396	663747.46	1259928.28	Метод спутниковых геодезических измерений	0.1	Закрепление отсутствует
1397	663748.24	1259928.13	Метод спутниковых геодезических измерений	0.1	Закрепление отсутствует
1398	663749.01	1259928.28	Метод спутниковых геодезических измерений	0.1	Закрепление отсутствует
1399	663749.65	1259928.72	Метод спутниковых геодезических измерений	0.1	Закрепление отсутствует
1400	663750.13	1259929.49	Метод спутниковых геодезических измерений	0.1	Закрепление отсутствует
1401	663754.44	1259942.21	Метод спутниковых геодезических измерений	0.1	Закрепление отсутствует
1402	663767.78	1259938.21	Метод спутниковых геодезических измерений	0.1	Закрепление отсутствует

1403	663768.35	1259938.12	Метод спутниковых геодезических измерений	0.1	Закрепление отсутствует
1404	663769.12	1259938.27	Метод спутниковых геодезических измерений	0.1	Закрепление отсутствует
1405	663769.76	1259938.71	Метод спутниковых геодезических измерений	0.1	Закрепление отсутствует
1406	663770.20	1259939.35	Метод спутниковых геодезических измерений	0.1	Закрепление отсутствует
1407	663770.59	1259940.28	Метод спутниковых геодезических измерений	0.1	Закрепление отсутствует
1408	663770.73	1259941.48	Метод спутниковых геодезических измерений	0.1	Закрепление отсутствует
1409	663770.47	1259942.24	Метод спутниковых геодезических измерений	0.1	Закрепление отсутствует
1410	663769.21	1259942.99	Метод спутниковых геодезических измерений	0.1	Закрепление отсутствует
1411	663754.06	1259947.54	Метод спутниковых геодезических измерений	0.1	Закрепление отсутствует
1412	663735.25	1259953.70	Метод спутниковых геодезических измерений	0.1	Закрепление отсутствует
1413	663695.60	1259965.81	Метод спутниковых геодезических измерений	0.1	Закрепление отсутствует
1414	663697.81	1259971.27	Метод спутниковых геодезических измерений	0.1	Закрепление отсутствует
1415	663708.41	1260006.44	Метод спутниковых геодезических измерений	0.1	Закрепление отсутствует
1416	663711.10	1260013.31	Метод спутниковых геодезических измерений	0.1	Закрепление отсутствует

1417	663727.59	1260007.73	Метод спутниковых геодезических измерений	0.1	Закрепление отсутствует
1418	663743.70	1260001.42	Метод спутниковых геодезических измерений	0.1	Закрепление отсутствует
1419	663761.69	1259994.74	Метод спутниковых геодезических измерений	0.1	Закрепление отсутствует
1420	663764.19	1259993.94	Метод спутниковых геодезических измерений	0.1	Закрепление отсутствует
1421	663771.93	1259991.86	Метод спутниковых геодезических измерений	0.1	Закрепление отсутствует
1422	663772.68	1259990.39	Метод спутниковых геодезических измерений	0.1	Закрепление отсутствует
1423	663773.65	1259989.74	Метод спутниковых геодезических измерений	0.1	Закрепление отсутствует
1424	663774.80	1259989.51	Метод спутниковых геодезических измерений	0.1	Закрепление отсутствует
1425	663775.95	1259989.74	Метод спутниковых геодезических измерений	0.1	Закрепление отсутствует
1426	663776.92	1259990.39	Метод спутниковых геодезических измерений	0.1	Закрепление отсутствует
1427	663777.32	1259990.98	Метод спутниковых геодезических измерений	0.1	Закрепление отсутствует
1428	663777.79	1259992.72	Метод спутниковых геодезических измерений	0.1	Закрепление отсутствует
1429	663777.84	1259993.53	Метод спутниковых геодезических измерений	0.1	Закрепление отсутствует
1430	663777.69	1259994.30	Метод спутниковых геодезических измерений	0.1	Закрепление отсутствует

1431	663777.25	1259994.94	Метод спутниковых геодезических измерений	0.1	Закрепление отсутствует
1432	663776.41	1259995.61	Метод спутниковых геодезических измерений	0.1	Закрепление отсутствует
1433	663775.21	1259996.16	Метод спутниковых геодезических измерений	0.1	Закрепление отсутствует
1434	663765.66	1259998.71	Метод спутниковых геодезических измерений	0.1	Закрепление отсутствует
1435	663763.25	1259999.48	Метод спутниковых геодезических измерений	0.1	Закрепление отсутствует
1436	663745.46	1260006.11	Метод спутниковых геодезических измерений	0.1	Закрепление отсутствует
1437	663729.35	1260012.42	Метод спутниковых геодезических измерений	0.1	Закрепление отсутствует
1438	663712.77	1260018.00	Метод спутниковых геодезических измерений	0.1	Закрепление отсутствует
1	663724.75	1260057.09	Метод спутниковых геодезических измерений	0.1	Закрепление отсутствует
1439	664040.32	1260393.74	Метод спутниковых геодезических измерений	0.1	Закрепление отсутствует
1440	664055.78	1260382.85	Метод спутниковых геодезических измерений	0.1	Закрепление отсутствует
1441	664075.54	1260370.29	Метод спутниковых геодезических измерений	0.1	Закрепление отсутствует
1442	664075.34	1260369.91	Метод спутниковых геодезических измерений	0.1	Закрепление отсутствует
1443	664075.19	1260369.14	Метод спутниковых геодезических измерений	0.1	Закрепление отсутствует

1444	664075.34	1260368.37	Метод спутниковых геодезических измерений	0.1	Закрепление отсутствует
1445	664075.78	1260367.73	Метод спутниковых геодезических измерений	0.1	Закрепление отсутствует
1446	664076.42	1260367.29	Метод спутниковых геодезических измерений	0.1	Закрепление отсутствует
1447	664077.19	1260367.14	Метод спутниковых геодезических измерений	0.1	Закрепление отсутствует
1448	664077.96	1260367.29	Метод спутниковых геодезических измерений	0.1	Закрепление отсутствует
1449	664078.60	1260367.73	Метод спутниковых геодезических измерений	0.1	Закрепление отсутствует
1450	664078.97	1260368.22	Метод спутниковых геодезических измерений	0.1	Закрепление отсутствует
1451	664085.59	1260364.45	Метод спутниковых геодезических измерений	0.1	Закрепление отсутствует
1452	664124.65	1260344.22	Метод спутниковых геодезических измерений	0.1	Закрепление отсутствует
1453	664140.09	1260338.30	Метод спутниковых геодезических измерений	0.1	Закрепление отсутствует
1454	664148.12	1260333.86	Метод спутниковых геодезических измерений	0.1	Закрепление отсутствует
1455	664145.79	1260325.11	Метод спутниковых геодезических измерений	0.1	Закрепление отсутствует
1456	664145.08	1260322.77	Метод спутниковых геодезических измерений	0.1	Закрепление отсутствует
1457	664144.58	1260318.75	Метод спутниковых геодезических измерений	0.1	Закрепление отсутствует

1458	664142.48	1260296.12	Метод спутниковых геодезических измерений	0.1	Закрепление отсутствует
1459	664141.36	1260275.09	Метод спутниковых геодезических измерений	0.1	Закрепление отсутствует
1460	664136.78	1260213.28	Метод спутниковых геодезических измерений	0.1	Закрепление отсутствует
1461	664136.07	1260213.14	Метод спутниковых геодезических измерений	0.1	Закрепление отсутствует
1462	664135.43	1260212.70	Метод спутниковых геодезических измерений	0.1	Закрепление отсутствует
1463	664134.99	1260212.06	Метод спутниковых геодезических измерений	0.1	Закрепление отсутствует
1464	664134.84	1260211.29	Метод спутниковых геодезических измерений	0.1	Закрепление отсутствует
1465	664134.99	1260210.52	Метод спутниковых геодезических измерений	0.1	Закрепление отсутствует
1466	664135.43	1260209.88	Метод спутниковых геодезических измерений	0.1	Закрепление отсутствует
1467	664135.95	1260209.52	Метод спутниковых геодезических измерений	0.1	Закрепление отсутствует
1468	664135.84	1260208.89	Метод спутниковых геодезических измерений	0.1	Закрепление отсутствует
1469	664135.68	1260193.13	Метод спутниковых геодезических измерений	0.1	Закрепление отсутствует
1470	664134.88	1260170.60	Метод спутниковых геодезических измерений	0.1	Закрепление отсутствует
1471	664133.88	1260170.56	Метод спутниковых геодезических измерений	0.1	Закрепление отсутствует

1472	664133.19	1260170.41	Метод спутниковых геодезических измерений	0.1	Закрепление отсутствует
1473	664132.55	1260169.98	Метод спутниковых геодезических измерений	0.1	Закрепление отсутствует
1474	664132.11	1260169.33	Метод спутниковых геодезических измерений	0.1	Закрепление отсутствует
1475	664131.96	1260168.57	Метод спутниковых геодезических измерений	0.1	Закрепление отсутствует
1476	664132.11	1260167.80	Метод спутниковых геодезических измерений	0.1	Закрепление отсутствует
1477	664132.55	1260167.16	Метод спутниковых геодезических измерений	0.1	Закрепление отсутствует
1478	664133.19	1260166.72	Метод спутниковых геодезических измерений	0.1	Закрепление отсутствует
1479	664133.96	1260166.57	Метод спутниковых геодезических измерений	0.1	Закрепление отсутствует
1480	664134.62	1260166.60	Метод спутниковых геодезических измерений	0.1	Закрепление отсутствует
1481	664132.39	1260141.39	Метод спутниковых геодезических измерений	0.1	Закрепление отсутствует
1482	664132.53	1260140.45	Метод спутниковых геодезических измерений	0.1	Закрепление отсутствует
1483	664132.97	1260139.81	Метод спутниковых геодезических измерений	0.1	Закрепление отсутствует
1484	664133.61	1260139.37	Метод спутниковых геодезических измерений	0.1	Закрепление отсутствует
1485	664134.49	1260139.22	Метод спутниковых геодезических измерений	0.1	Закрепление отсутствует

1486	664139.06	1260139.48	Метод спутниковых геодезических измерений	0.1	Закрепление отсутствует
1487	664137.96	1260122.93	Метод спутниковых геодезических измерений	0.1	Закрепление отсутствует
1488	664129.90	1260122.02	Метод спутниковых геодезических измерений	0.1	Закрепление отсутствует
1489	664129.36	1260121.88	Метод спутниковых геодезических измерений	0.1	Закрепление отсутствует
1490	664128.72	1260121.44	Метод спутниковых геодезических измерений	0.1	Закрепление отсутствует
1491	664128.28	1260120.80	Метод спутниковых геодезических измерений	0.1	Закрепление отсутствует
1492	664128.13	1260120.03	Метод спутниковых геодезических измерений	0.1	Закрепление отсутствует
1493	664128.28	1260119.26	Метод спутниковых геодезических измерений	0.1	Закрепление отсутствует
1494	664128.72	1260118.62	Метод спутниковых геодезических измерений	0.1	Закрепление отсутствует
1495	664129.36	1260118.18	Метод спутниковых геодезических измерений	0.1	Закрепление отсутствует
1496	664130.36	1260118.04	Метод спутниковых геодезических измерений	0.1	Закрепление отсутствует
1497	664137.64	1260118.87	Метод спутниковых геодезических измерений	0.1	Закрепление отсутствует
1498	664136.45	1260105.11	Метод спутниковых геодезических измерений	0.1	Закрепление отсутствует
1499	664135.81	1260082.86	Метод спутниковых геодезических измерений	0.1	Закрепление отсутствует

1500	664127.92	1260082.48	Метод спутниковых геодезических измерений	0.1	Закрепление отсутствует
1501	664127.24	1260082.33	Метод спутниковых геодезических измерений	0.1	Закрепление отсутствует
1502	664126.60	1260081.89	Метод спутниковых геодезических измерений	0.1	Закрепление отсутствует
1503	664126.16	1260081.25	Метод спутниковых геодезических измерений	0.1	Закрепление отсутствует
1504	664126.01	1260080.48	Метод спутниковых геодезических измерений	0.1	Закрепление отсутствует
1505	664126.16	1260079.71	Метод спутниковых геодезических измерений	0.1	Закрепление отсутствует
1506	664126.60	1260079.07	Метод спутниковых геодезических измерений	0.1	Закрепление отсутствует
1507	664127.24	1260078.63	Метод спутниковых геодезических измерений	0.1	Закрепление отсутствует
1508	664128.10	1260078.48	Метод спутниковых геодезических измерений	0.1	Закрепление отсутствует
1509	664135.76	1260078.85	Метод спутниковых геодезических измерений	0.1	Закрепление отсутствует
1510	664135.84	1260063.42	Метод спутниковых геодезических измерений	0.1	Закрепление отсутствует
1511	664135.44	1260037.58	Метод спутниковых геодезических измерений	0.1	Закрепление отсутствует
1512	664134.19	1260022.52	Метод спутниковых геодезических измерений	0.1	Закрепление отсутствует
1513	664131.99	1259988.75	Метод спутниковых геодезических измерений	0.1	Закрепление отсутствует

1514	664123.01	1259989.23	Метод спутниковых геодезических измерений	0.1	Закрепление отсутствует
1515	664122.12	1259989.08	Метод спутниковых геодезических измерений	0.1	Закрепление отсутствует
1516	664121.47	1259988.64	Метод спутниковых геодезических измерений	0.1	Закрепление отсутствует
1517	664121.03	1259988.00	Метод спутниковых геодезических измерений	0.1	Закрепление отсутствует
1518	664120.88	1259987.23	Метод спутниковых геодезических измерений	0.1	Закрепление отсутствует
1519	664121.03	1259986.46	Метод спутниковых геодезических измерений	0.1	Закрепление отсутствует
1520	664121.47	1259985.82	Метод спутниковых геодезических измерений	0.1	Закрепление отсутствует
1521	664122.12	1259985.38	Метод спутниковых геодезических измерений	0.1	Закрепление отсутствует
1522	664122.77	1259985.23	Метод спутниковых геодезических измерений	0.1	Закрепление отсутствует
1523	664131.58	1259984.74	Метод спутниковых геодезических измерений	0.1	Закрепление отсутствует
1524	664129.23	1259967.45	Метод спутниковых геодезических измерений	0.1	Закрепление отсутствует
1525	664126.79	1259956.01	Метод спутниковых геодезических измерений	0.1	Закрепление отсутствует
1526	664125.82	1259936.60	Метод спутниковых геодезических измерений	0.1	Закрепление отсутствует
1527	664125.36	1259929.75	Метод спутниковых геодезических измерений	0.1	Закрепление отсутствует

1528	664119.26	1259929.54	Метод спутниковых геодезических измерений	0.1	Закрепление отсутствует
1529	664118.56	1259929.40	Метод спутниковых геодезических измерений	0.1	Закрепление отсутствует
1530	664117.92	1259928.96	Метод спутниковых геодезических измерений	0.1	Закрепление отсутствует
1531	664117.48	1259928.31	Метод спутниковых геодезических измерений	0.1	Закрепление отсутствует
1532	664117.33	1259927.55	Метод спутниковых геодезических измерений	0.1	Закрепление отсутствует
1533	664117.48	1259926.78	Метод спутниковых геодезических измерений	0.1	Закрепление отсутствует
1534	664117.92	1259926.14	Метод спутниковых геодезических измерений	0.1	Закрепление отсутствует
1535	664118.56	1259925.70	Метод спутниковых геодезических измерений	0.1	Закрепление отсутствует
1536	664119.33	1259925.55	Метод спутниковых геодезических измерений	0.1	Закрепление отсутствует
1537	664124.91	1259925.73	Метод спутниковых геодезических измерений	0.1	Закрепление отсутствует
1538	664123.14	1259913.42	Метод спутниковых геодезических измерений	0.1	Закрепление отсутствует
1539	664122.66	1259893.07	Метод спутниковых геодезических измерений	0.1	Закрепление отсутствует
1540	664117.54	1259893.20	Метод спутниковых геодезических измерений	0.1	Закрепление отсутствует
1541	664116.77	1259893.05	Метод спутниковых геодезических измерений	0.1	Закрепление отсутствует

1542	664116.13	1259892.61	Метод спутниковых геодезических измерений	0.1	Закрепление отсутствует
1543	664115.69	1259891.97	Метод спутниковых геодезических измерений	0.1	Закрепление отсутствует
1544	664115.54	1259891.20	Метод спутниковых геодезических измерений	0.1	Закрепление отсутствует
1545	664115.69	1259890.43	Метод спутниковых геодезических измерений	0.1	Закрепление отсутствует
1546	664116.13	1259889.79	Метод спутниковых геодезических измерений	0.1	Закрепление отсутствует
1547	664116.77	1259889.35	Метод спутниковых геодезических измерений	0.1	Закрепление отсутствует
1548	664117.49	1259889.20	Метод спутниковых геодезических измерений	0.1	Закрепление отсутствует
1549	664122.60	1259889.07	Метод спутниковых геодезических измерений	0.1	Закрепление отсутствует
1550	664122.40	1259863.36	Метод спутниковых геодезических измерений	0.1	Закрепление отсутствует
1551	664121.30	1259836.77	Метод спутниковых геодезических измерений	0.1	Закрепление отсутствует
1552	664121.24	1259829.22	Метод спутниковых геодезических измерений	0.1	Закрепление отсутствует
1553	664120.45	1259816.40	Метод спутниковых геодезических измерений	0.1	Закрепление отсутствует
1554	664120.36	1259786.66	Метод спутниковых геодезических измерений	0.1	Закрепление отсутствует
1555	664118.31	1259763.59	Метод спутниковых геодезических измерений	0.1	Закрепление отсутствует

1556	664121.97	1259717.38	Метод спутниковых геодезических измерений	0.1	Закрепление отсутствует
1557	664119.73	1259680.35	Метод спутниковых геодезических измерений	0.1	Закрепление отсутствует
1558	664120.89	1259640.86	Метод спутниковых геодезических измерений	0.1	Закрепление отсутствует
1559	664113.41	1259640.56	Метод спутниковых геодезических измерений	0.1	Закрепление отсутствует
1560	664112.72	1259640.41	Метод спутниковых геодезических измерений	0.1	Закрепление отсутствует
1561	664112.08	1259639.97	Метод спутниковых геодезических измерений	0.1	Закрепление отсутствует
1562	664111.64	1259639.33	Метод спутниковых геодезических измерений	0.1	Закрепление отсутствует
1563	664111.49	1259638.56	Метод спутниковых геодезических измерений	0.1	Закрепление отсутствует
1564	664111.64	1259637.79	Метод спутниковых геодезических измерений	0.1	Закрепление отсутствует
1565	664112.08	1259637.15	Метод спутниковых геодезических измерений	0.1	Закрепление отсутствует
1566	664112.72	1259636.71	Метод спутниковых геодезических измерений	0.1	Закрепление отсутствует
1567	664113.49	1259636.56	Метод спутниковых геодезических измерений	0.1	Закрепление отсутствует
1568	664121.11	1259636.86	Метод спутниковых геодезических измерений	0.1	Закрепление отсутствует
1569	664125.23	1259586.65	Метод спутниковых геодезических измерений	0.1	Закрепление отсутствует

1570	664117.16	1259585.27	Метод спутниковых геодезических измерений	0.1	Закрепление отсутствует
1571	664116.73	1259585.14	Метод спутниковых геодезических измерений	0.1	Закрепление отсутствует
1572	664116.09	1259584.71	Метод спутниковых геодезических измерений	0.1	Закрепление отсутствует
1573	664115.65	1259584.06	Метод спутниковых геодезических измерений	0.1	Закрепление отсутствует
1574	664115.50	1259583.30	Метод спутниковых геодезических измерений	0.1	Закрепление отсутствует
1575	664115.65	1259582.53	Метод спутниковых геодезических измерений	0.1	Закрепление отсутствует
1576	664116.09	1259581.89	Метод спутниковых геодезических измерений	0.1	Закрепление отсутствует
1577	664116.73	1259581.45	Метод спутниковых геодезических измерений	0.1	Закрепление отсутствует
1578	664117.50	1259581.30	Метод спутниковых геодезических измерений	0.1	Закрепление отсутствует
1579	664125.62	1259582.66	Метод спутниковых геодезических измерений	0.1	Закрепление отсутствует
1580	664127.93	1259562.26	Метод спутниковых геодезических измерений	0.1	Закрепление отсутствует
1581	664128.71	1259551.65	Метод спутниковых геодезических измерений	0.1	Закрепление отсутствует
1582	664130.52	1259533.20	Метод спутниковых геодезических измерений	0.1	Закрепление отсутствует
1583	664125.26	1259533.17	Метод спутниковых геодезических измерений	0.1	Закрепление отсутствует

1584	664123.63	1259533.10	Метод спутниковых геодезических измерений	0.1	Закрепление отсутствует
1585	664122.95	1259532.95	Метод спутниковых геодезических измерений	0.1	Закрепление отсутствует
1586	664122.31	1259532.51	Метод спутниковых геодезических измерений	0.1	Закрепление отсутствует
1587	664121.86	1259531.87	Метод спутниковых геодезических измерений	0.1	Закрепление отсутствует
1588	664121.71	1259531.10	Метод спутниковых геодезических измерений	0.1	Закрепление отсутствует
1589	664121.86	1259530.34	Метод спутниковых геодезических измерений	0.1	Закрепление отсутствует
1590	664122.31	1259529.69	Метод спутниковых геодезических измерений	0.1	Закрепление отсутствует
1591	664122.95	1259529.26	Метод спутниковых геодезических измерений	0.1	Закрепление отсутствует
1592	664123.81	1259529.11	Метод спутниковых геодезических измерений	0.1	Закрепление отсутствует
1593	664125.40	1259529.18	Метод спутниковых геодезических измерений	0.1	Закрепление отсутствует
1594	664130.65	1259529.20	Метод спутниковых геодезических измерений	0.1	Закрепление отсутствует
1595	664127.79	1259440.92	Метод спутниковых геодезических измерений	0.1	Закрепление отсутствует
1596	664114.41	1259436.84	Метод спутниковых геодезических измерений	0.1	Закрепление отсутствует
1597	664113.35	1259437.19	Метод спутниковых геодезических измерений	0.1	Закрепление отсутствует

1598	664112.84	1259437.12	Метод спутниковых геодезических измерений	0.1	Закрепление отсутствует
1599	664111.00	1259436.62	Метод спутниковых геодезических измерений	0.1	Закрепление отсутствует
1600	664110.36	1259436.18	Метод спутниковых геодезических измерений	0.1	Закрепление отсутствует
1601	664109.92	1259435.51	Метод спутниковых геодезических измерений	0.1	Закрепление отсутствует
1602	664109.35	1259435.12	Метод спутниковых геодезических измерений	0.1	Закрепление отсутствует
1603	664108.91	1259434.48	Метод спутниковых геодезических измерений	0.1	Закрепление отсутствует
1604	664108.76	1259433.69	Метод спутниковых геодезических измерений	0.1	Закрепление отсутствует
1605	664108.89	1259421.24	Метод спутниковых геодезических измерений	0.1	Закрепление отсутствует
1606	664081.72	1259427.60	Метод спутниковых геодезических измерений	0.1	Закрепление отсутствует
1607	664064.12	1259432.00	Метод спутниковых геодезических измерений	0.1	Закрепление отсутствует
1608	664046.46	1259436.81	Метод спутниковых геодезических измерений	0.1	Закрепление отсутствует
1609	664042.55	1259437.67	Метод спутниковых геодезических измерений	0.1	Закрепление отсутствует
1610	664042.93	1259442.42	Метод спутниковых геодезических измерений	0.1	Закрепление отсутствует
1611	664042.91	1259444.82	Метод спутниковых геодезических измерений	0.1	Закрепление отсутствует

1612	664044.05	1259459.73	Метод спутниковых геодезических измерений	0.1	Закрепление отсутствует
1613	664043.93	1259471.21	Метод спутниковых геодезических измерений	0.1	Закрепление отсутствует
1614	664042.50	1259500.70	Метод спутниковых геодезических измерений	0.1	Закрепление отсутствует
1615	664041.23	1259515.64	Метод спутниковых геодезических измерений	0.1	Закрепление отсутствует
1616	664041.49	1259516.77	Метод спутниковых геодезических измерений	0.1	Закрепление отсутствует
1617	664041.01	1259528.60	Метод спутниковых геодезических измерений	0.1	Закрепление отсутствует
1618	664049.05	1259528.43	Метод спутниковых геодезических измерений	0.1	Закрепление отсутствует
1619	664049.82	1259528.58	Метод спутниковых геодезических измерений	0.1	Закрепление отсутствует
1620	664050.46	1259529.02	Метод спутниковых геодезических измерений	0.1	Закрепление отсутствует
1621	664050.90	1259529.66	Метод спутниковых геодезических измерений	0.1	Закрепление отсутствует
1622	664051.05	1259530.43	Метод спутниковых геодезических измерений	0.1	Закрепление отсутствует
1623	664050.90	1259531.19	Метод спутниковых геодезических измерений	0.1	Закрепление отсутствует
1624	664050.46	1259531.84	Метод спутниковых геодезических измерений	0.1	Закрепление отсутствует
1625	664049.82	1259532.27	Метод спутниковых геодезических измерений	0.1	Закрепление отсутствует

1626	664049.09	1259532.42	Метод спутниковых геодезических измерений	0.1	Закрепление отсутствует
1627	664040.86	1259532.60	Метод спутниковых геодезических измерений	0.1	Закрепление отсутствует
1628	664040.08	1259557.15	Метод спутниковых геодезических измерений	0.1	Закрепление отсутствует
1629	664043.62	1259557.81	Метод спутниковых геодезических измерений	0.1	Закрепление отсутствует
1630	664044.26	1259558.25	Метод спутниковых геодезических измерений	0.1	Закрепление отсутствует
1631	664044.70	1259558.90	Метод спутниковых геодезических измерений	0.1	Закрепление отсутствует
1632	664044.85	1259559.66	Метод спутниковых геодезических измерений	0.1	Закрепление отсутствует
1633	664044.11	1259579.35	Метод спутниковых геодезических измерений	0.1	Закрепление отсутствует
1634	664049.41	1259579.51	Метод спутниковых геодезических измерений	0.1	Закрепление отсутствует
1635	664050.12	1259579.66	Метод спутниковых геодезических измерений	0.1	Закрепление отсутствует
1636	664050.76	1259580.10	Метод спутниковых геодезических измерений	0.1	Закрепление отсутствует
1637	664051.20	1259580.74	Метод спутниковых геодезических измерений	0.1	Закрепление отсутствует
1638	664051.35	1259581.51	Метод спутниковых геодезических измерений	0.1	Закрепление отсутствует
1639	664051.20	1259582.27	Метод спутниковых геодезических измерений	0.1	Закрепление отсутствует

1640	664050.76	1259582.92	Метод спутниковых геодезических измерений	0.1	Закрепление отсутствует
1641	664050.12	1259583.35	Метод спутниковых геодезических измерений	0.1	Закрепление отсутствует
1642	664049.29	1259583.50	Метод спутниковых геодезических измерений	0.1	Закрепление отсутствует
1643	664043.98	1259583.35	Метод спутниковых геодезических измерений	0.1	Закрепление отсутствует
1644	664042.19	1259648.02	Метод спутниковых геодезических измерений	0.1	Закрепление отсутствует
1645	664041.81	1259654.34	Метод спутниковых геодезических измерений	0.1	Закрепление отсутствует
1646	664041.37	1259715.37	Метод спутниковых геодезических измерений	0.1	Закрепление отсутствует
1647	664041.55	1259774.86	Метод спутниковых геодезических измерений	0.1	Закрепление отсутствует
1648	664041.73	1259803.69	Метод спутниковых геодезических измерений	0.1	Закрепление отсутствует
1649	664041.46	1259888.81	Метод спутниковых геодезических измерений	0.1	Закрепление отсутствует
1650	664042.09	1259934.50	Метод спутниковых геодезических измерений	0.1	Закрепление отсутствует
1651	664045.96	1259934.44	Метод спутниковых геодезических измерений	0.1	Закрепление отсутствует
1652	664047.72	1259934.59	Метод спутниковых геодезических измерений	0.1	Закрепление отсутствует
1653	664048.31	1259934.73	Метод спутниковых геодезических измерений	0.1	Закрепление отсутствует

1654	664048.95	1259935.17	Метод спутниковых геодезических измерений	0.1	Закрепление отсутствует
1655	664049.39	1259935.81	Метод спутниковых геодезических измерений	0.1	Закрепление отсутствует
1656	664049.54	1259936.58	Метод спутниковых геодезических измерений	0.1	Закрепление отсутствует
1657	664049.39	1259937.35	Метод спутниковых геодезических измерений	0.1	Закрепление отсутствует
1658	664048.95	1259937.99	Метод спутниковых геодезических измерений	0.1	Закрепление отсутствует
1659	664048.31	1259938.43	Метод спутниковых геодезических измерений	0.1	Закрепление отсутствует
1660	664047.54	1259938.58	Метод спутниковых геодезических измерений	0.1	Закрепление отсутствует
1661	664045.71	1259938.43	Метод спутниковых геодезических измерений	0.1	Закрепление отсутствует
1662	664042.22	1259938.50	Метод спутниковых геодезических измерений	0.1	Закрепление отсутствует
1663	664043.78	1259969.14	Метод спутниковых геодезических измерений	0.1	Закрепление отсутствует
1664	664043.63	1259970.01	Метод спутниковых геодезических измерений	0.1	Закрепление отсутствует
1665	664043.19	1259970.65	Метод спутниковых геодезических измерений	0.1	Закрепление отсутствует
1666	664042.55	1259971.09	Метод спутниковых геодезических измерений	0.1	Закрепление отсутствует
1667	664041.80	1259971.24	Метод спутниковых геодезических измерений	0.1	Закрепление отсутствует

1668	664039.44	1259971.26	Метод спутниковых геодезических измерений	0.1	Закрепление отсутствует
1669	664038.22	1260007.76	Метод спутниковых геодезических измерений	0.1	Закрепление отсутствует
1670	664047.10	1260009.01	Метод спутниковых геодезических измерений	0.1	Закрепление отсутствует
1671	664048.23	1260009.58	Метод спутниковых геодезических измерений	0.1	Закрепление отсутствует
1672	664048.67	1260010.22	Метод спутниковых геодезических измерений	0.1	Закрепление отсутствует
1673	664048.82	1260010.99	Метод спутниковых геодезических измерений	0.1	Закрепление отсутствует
1674	664048.67	1260011.76	Метод спутниковых геодезических измерений	0.1	Закрепление отсутствует
1675	664048.23	1260012.40	Метод спутниковых геодезических измерений	0.1	Закрепление отсутствует
1676	664047.59	1260012.84	Метод спутниковых геодезических измерений	0.1	Закрепление отсутствует
1677	664046.54	1260012.97	Метод спутниковых геодезических измерений	0.1	Закрепление отсутствует
1678	664037.87	1260011.76	Метод спутниковых геодезических измерений	0.1	Закрепление отсутствует
1679	664035.38	1260102.11	Метод спутниковых геодезических измерений	0.1	Закрепление отсутствует
1680	664034.15	1260148.64	Метод спутниковых геодезических измерений	0.1	Закрепление отсутствует
1681	664039.70	1260150.22	Метод спутниковых геодезических измерений	0.1	Закрепление отсутствует

1682	664040.56	1260150.73	Метод спутниковых геодезических измерений	0.1	Закрепление отсутствует
1683	664041.00	1260151.38	Метод спутниковых геодезических измерений	0.1	Закрепление отсутствует
1684	664041.15	1260152.14	Метод спутниковых геодезических измерений	0.1	Закрепление отсутствует
1685	664041.00	1260152.91	Метод спутниковых геодезических измерений	0.1	Закрепление отсутствует
1686	664040.56	1260153.55	Метод спутниковых геодезических измерений	0.1	Закрепление отсутствует
1687	664039.92	1260153.99	Метод спутниковых геодезических измерений	0.1	Закрепление отсутствует
1688	664039.15	1260154.14	Метод спутниковых геодезических измерений	0.1	Закрепление отсутствует
1689	664038.60	1260154.06	Метод спутниковых геодезических измерений	0.1	Закрепление отсутствует
1690	664033.99	1260152.75	Метод спутниковых геодезических измерений	0.1	Закрепление отсутствует
1691	664033.40	1260165.89	Метод спутниковых геодезических измерений	0.1	Закрепление отсутствует
1692	664032.49	1260189.70	Метод спутниковых геодезических измерений	0.1	Закрепление отсутствует
1693	664032.27	1260210.75	Метод спутниковых геодезических измерений	0.1	Закрепление отсутствует
1694	664033.39	1260267.34	Метод спутниковых геодезических измерений	0.1	Закрепление отсутствует
1695	664036.21	1260266.93	Метод спутниковых геодезических измерений	0.1	Закрепление отсутствует

1696	664036.98	1260267.08	Метод спутниковых геодезических измерений	0.1	Закрепление отсутствует
1697	664038.17	1260267.68	Метод спутниковых геодезических измерений	0.1	Закрепление отсутствует
1698	664038.68	1260268.05	Метод спутниковых геодезических измерений	0.1	Закрепление отсутствует
1699	664039.12	1260268.70	Метод спутниковых геодезических измерений	0.1	Закрепление отсутствует
1700	664039.27	1260269.46	Метод спутниковых геодезических измерений	0.1	Закрепление отсутствует
1701	664039.12	1260270.23	Метод спутниковых геодезических измерений	0.1	Закрепление отсутствует
1702	664038.68	1260270.87	Метод спутниковых геодезических измерений	0.1	Закрепление отсутствует
1703	664038.04	1260271.31	Метод спутниковых геодезических измерений	0.1	Закрепление отсутствует
1704	664037.27	1260271.46	Метод спутниковых геодезических измерений	0.1	Закрепление отсутствует
1705	664036.37	1260271.25	Метод спутниковых геодезических измерений	0.1	Закрепление отсутствует
1706	664035.88	1260271.01	Метод спутниковых геодезических измерений	0.1	Закрепление отсутствует
1707	664033.52	1260271.38	Метод спутниковых геодезических измерений	0.1	Закрепление отсутствует
1708	664034.04	1260283.10	Метод спутниковых геодезических измерений	0.1	Закрепление отсутствует
1709	664035.74	1260309.56	Метод спутниковых геодезических измерений	0.1	Закрепление отсутствует

1710	664039.25	1260309.46	Метод спутниковых геодезических измерений	0.1	Закрепление отсутствует
1711	664040.35	1260309.75	Метод спутниковых геодезических измерений	0.1	Закрепление отсутствует
1712	664041.57	1260310.57	Метод спутниковых геодезических измерений	0.1	Закрепление отсутствует
1713	664042.01	1260311.21	Метод спутниковых геодезических измерений	0.1	Закрепление отсутствует
1714	664042.16	1260311.98	Метод спутниковых геодезических измерений	0.1	Закрепление отсутствует
1715	664042.01	1260312.75	Метод спутниковых геодезических измерений	0.1	Закрепление отсутствует
1716	664041.57	1260313.39	Метод спутниковых геодезических измерений	0.1	Закрепление отсутствует
1717	664040.93	1260313.83	Метод спутниковых геодезических измерений	0.1	Закрепление отсутствует
1718	664040.16	1260313.98	Метод спутниковых геодезических измерений	0.1	Закрепление отсутствует
1719	664039.39	1260313.83	Метод спутниковых геодезических измерений	0.1	Закрепление отсутствует
1720	664038.77	1260313.47	Метод спутниковых геодезических измерений	0.1	Закрепление отсутствует
1721	664035.89	1260313.56	Метод спутниковых геодезических измерений	0.1	Закрепление отсутствует
1722	664036.05	1260330.52	Метод спутниковых геодезических измерений	0.1	Закрепление отсутствует
1723	664037.05	1260365.63	Метод спутниковых геодезических измерений	0.1	Закрепление отсутствует

1724	664037.85	1260372.13	Метод спутниковых геодезических измерений	0.1	Закрепление отсутствует
1725	664038.04	1260373.73	Метод спутниковых геодезических измерений	0.1	Закрепление отсутствует
1439	664040.32	1260393.74	Метод спутниковых геодезических измерений	0.1	Закрепление отсутствует
1726	664215.34	1259940.43	Метод спутниковых геодезических измерений	0.1	Закрепление отсутствует
1727	664234.19	1259939.34	Метод спутниковых геодезических измерений	0.1	Закрепление отсутствует
1728	664261.58	1259935.22	Метод спутниковых геодезических измерений	0.1	Закрепление отсутствует
1729	664289.98	1259932.04	Метод спутниковых геодезических измерений	0.1	Закрепление отсутствует
1730	664300.26	1259931.71	Метод спутниковых геодезических измерений	0.1	Закрепление отсутствует
1731	664295.62	1259889.75	Метод спутниковых геодезических измерений	0.1	Закрепление отсутствует
1732	664293.89	1259863.26	Метод спутниковых геодезических измерений	0.1	Закрепление отсутствует
1733	664285.84	1259863.51	Метод спутниковых геодезических измерений	0.1	Закрепление отсутствует
1734	664284.93	1259863.38	Метод спутниковых геодезических измерений	0.1	Закрепление отсутствует
1735	664284.50	1259863.26	Метод спутниковых геодезических измерений	0.1	Закрепление отсутствует
1736	664283.86	1259862.82	Метод спутниковых геодезических измерений	0.1	Закрепление отсутствует

1737	664283.42	1259862.18	Метод спутниковых геодезических измерений	0.1	Закрепление отсутствует
1738	664283.27	1259861.41	Метод спутниковых геодезических измерений	0.1	Закрепление отсутствует
1739	664283.42	1259860.65	Метод спутниковых геодезических измерений	0.1	Закрепление отсутствует
1740	664283.86	1259860.00	Метод спутниковых геодезических измерений	0.1	Закрепление отсутствует
1741	664284.50	1259859.57	Метод спутниковых геодезических измерений	0.1	Закрепление отсутствует
1742	664285.27	1259859.42	Метод спутниковых геодезических измерений	0.1	Закрепление отсутствует
1743	664285.98	1259859.51	Метод спутниковых геодезических измерений	0.1	Закрепление отсутствует
1744	664293.70	1259859.26	Метод спутниковых геодезических измерений	0.1	Закрепление отсутствует
1745	664292.42	1259819.51	Метод спутниковых геодезических измерений	0.1	Закрепление отсутствует
1746	664290.53	1259797.47	Метод спутниковых геодезических измерений	0.1	Закрепление отсутствует
1747	664288.63	1259776.09	Метод спутниковых геодезических измерений	0.1	Закрепление отсутствует
1748	664288.95	1259744.88	Метод спутниковых геодезических измерений	0.1	Закрепление отсутствует
1749	664288.76	1259726.72	Метод спутниковых геодезических измерений	0.1	Закрепление отсутствует
1750	664283.38	1259726.19	Метод спутниковых геодезических измерений	0.1	Закрепление отсутствует

1751	664282.80	1259726.05	Метод спутниковых геодезических измерений	0.1	Закрепление отсутствует
1752	664282.16	1259725.61	Метод спутниковых геодезических измерений	0.1	Закрепление отсутствует
1753	664281.72	1259724.97	Метод спутниковых геодезических измерений	0.1	Закрепление отсутствует
1754	664281.57	1259724.20	Метод спутниковых геодезических измерений	0.1	Закрепление отсутствует
1755	664281.72	1259723.44	Метод спутниковых геодезических измерений	0.1	Закрепление отсутствует
1756	664282.16	1259722.79	Метод спутниковых геодезических измерений	0.1	Закрепление отсутствует
1757	664282.80	1259722.35	Метод спутниковых геодезических измерений	0.1	Закрепление отсутствует
1758	664283.76	1259722.21	Метод спутниковых геодезических измерений	0.1	Закрепление отсутствует
1759	664288.72	1259722.69	Метод спутниковых геодезических измерений	0.1	Закрепление отсутствует
1760	664288.63	1259711.19	Метод спутниковых геодезических измерений	0.1	Закрепление отсутствует
1761	664289.16	1259697.62	Метод спутниковых геодезических измерений	0.1	Закрепление отсутствует
1762	664289.47	1259686.56	Метод спутниковых геодезических измерений	0.1	Закрепление отсутствует
1763	664280.21	1259685.27	Метод спутниковых геодезических измерений	0.1	Закрепление отсутствует
1764	664279.72	1259685.13	Метод спутниковых геодезических измерений	0.1	Закрепление отсутствует

1765	664279.08	1259684.70	Метод спутниковых геодезических измерений	0.1	Закрепление отсутствует
1766	664278.64	1259684.05	Метод спутниковых геодезических измерений	0.1	Закрепление отсутствует
1767	664278.49	1259683.29	Метод спутниковых геодезических измерений	0.1	Закрепление отсутствует
1768	664278.64	1259682.52	Метод спутниковых геодезических измерений	0.1	Закрепление отсутствует
1769	664279.08	1259681.88	Метод спутниковых геодезических измерений	0.1	Закрепление отсутствует
1770	664279.72	1259681.44	Метод спутниковых геодезических измерений	0.1	Закрепление отсутствует
1771	664280.77	1259681.31	Метод спутниковых геодезических измерений	0.1	Закрепление отсутствует
1772	664289.59	1259682.54	Метод спутниковых геодезических измерений	0.1	Закрепление отсутствует
1773	664289.43	1259664.86	Метод спутниковых геодезических измерений	0.1	Закрепление отсутствует
1774	664289.58	1259656.44	Метод спутниковых геодезических измерений	0.1	Закрепление отсутствует
1775	664293.30	1259576.21	Метод спутниковых геодезических измерений	0.1	Закрепление отсутствует
1776	664293.32	1259533.17	Метод спутниковых геодезических измерений	0.1	Закрепление отсутствует
1777	664277.72	1259532.13	Метод спутниковых геодезических измерений	0.1	Закрепление отсутствует
1778	664277.10	1259532.13	Метод спутниковых геодезических измерений	0.1	Закрепление отсутствует

1779	664275.70	1259532.44	Метод спутниковых геодезических измерений	0.1	Закрепление отсутствует
1780	664274.93	1259532.29	Метод спутниковых геодезических измерений	0.1	Закрепление отсутствует
1781	664274.29	1259531.85	Метод спутниковых геодезических измерений	0.1	Закрепление отсутствует
1782	664273.85	1259531.21	Метод спутниковых геодезических измерений	0.1	Закрепление отсутствует
1783	664273.70	1259530.44	Метод спутниковых геодезических измерений	0.1	Закрепление отсутствует
1784	664273.85	1259529.68	Метод спутниковых геодезических измерений	0.1	Закрепление отсутствует
1785	664274.29	1259529.03	Метод спутниковых геодезических измерений	0.1	Закрепление отсутствует
1786	664275.17	1259528.51	Метод спутниковых геодезических измерений	0.1	Закрепление отсутствует
1787	664276.29	1259528.21	Метод спутниковых геодезических измерений	0.1	Закрепление отсутствует
1788	664277.91	1259528.13	Метод спутниковых геодезических измерений	0.1	Закрепление отсутствует
1789	664293.35	1259529.17	Метод спутниковых геодезических измерений	0.1	Закрепление отсутствует
1790	664293.99	1259480.79	Метод спутниковых геодезических измерений	0.1	Закрепление отсутствует
1791	664276.32	1259478.64	Метод спутниковых геодезических измерений	0.1	Закрепление отсутствует
1792	664273.98	1259478.47	Метод спутниковых геодезических измерений	0.1	Закрепление отсутствует

1793	664273.36	1259478.32	Метод спутниковых геодезических измерений	0.1	Закрепление отсутствует
1794	664272.72	1259477.89	Метод спутниковых геодезических измерений	0.1	Закрепление отсутствует
1795	664272.28	1259477.24	Метод спутниковых геодезических измерений	0.1	Закрепление отсутствует
1796	664272.13	1259476.48	Метод спутниковых геодезических измерений	0.1	Закрепление отсутствует
1797	664272.28	1259475.71	Метод спутниковых геодезических измерений	0.1	Закрепление отсутствует
1798	664272.72	1259475.07	Метод спутниковых геодезических измерений	0.1	Закрепление отсутствует
1799	664273.36	1259474.63	Метод спутниковых геодезических измерений	0.1	Закрепление отсутствует
1800	664274.28	1259474.48	Метод спутниковых геодезических измерений	0.1	Закрепление отсутствует
1801	664276.75	1259474.66	Метод спутниковых геодезических измерений	0.1	Закрепление отсутствует
1802	664294.05	1259476.77	Метод спутниковых геодезических измерений	0.1	Закрепление отсутствует
1803	664294.16	1259471.16	Метод спутниковых геодезических измерений	0.1	Закрепление отсутствует
1804	664293.83	1259439.14	Метод спутниковых геодезических измерений	0.1	Закрепление отсутствует
1805	664288.51	1259438.80	Метод спутниковых геодезических измерений	0.1	Закрепление отсутствует
1806	664277.61	1259439.33	Метод спутниковых геодезических измерений	0.1	Закрепление отсутствует

1807	664276.84	1259439.18	Метод спутниковых геодезических измерений	0.1	Закрепление отсутствует
1808	664276.20	1259438.74	Метод спутниковых геодезических измерений	0.1	Закрепление отсутствует
1809	664275.76	1259438.10	Метод спутниковых геодезических измерений	0.1	Закрепление отсутствует
1810	664275.61	1259437.39	Метод спутниковых геодезических измерений	0.1	Закрепление отсутствует
1811	664275.48	1259433.01	Метод спутниковых геодезических измерений	0.1	Закрепление отсутствует
1812	664274.75	1259432.84	Метод спутниковых геодезических измерений	0.1	Закрепление отсутствует
1813	664274.11	1259432.40	Метод спутниковых геодезических измерений	0.1	Закрепление отсутствует
1814	664273.67	1259431.76	Метод спутниковых геодезических измерений	0.1	Закрепление отсутствует
1815	664273.52	1259430.99	Метод спутниковых геодезических измерений	0.1	Закрепление отсутствует
1816	664273.67	1259430.22	Метод спутниковых геодезических измерений	0.1	Закрепление отсутствует
1817	664274.11	1259429.58	Метод спутниковых геодезических измерений	0.1	Закрепление отсутствует
1818	664274.75	1259429.14	Метод спутниковых геодезических измерений	0.1	Закрепление отсутствует
1819	664275.41	1259429.01	Метод спутниковых геодезических измерений	0.1	Закрепление отсутствует
1820	664275.20	1259405.61	Метод спутниковых геодезических измерений	0.1	Закрепление отсутствует

1821	664275.31	1259396.63	Метод спутниковых геодезических измерений	0.1	Закрепление отсутствует
1822	664184.98	1259417.39	Метод спутниковых геодезических измерений	0.1	Закрепление отсутствует
1823	664185.89	1259453.26	Метод спутниковых геодезических измерений	0.1	Закрепление отсутствует
1824	664188.50	1259453.16	Метод спутниковых геодезических измерений	0.1	Закрепление отсутствует
1825	664189.36	1259453.30	Метод спутниковых геодезических измерений	0.1	Закрепление отсутствует
1826	664190.00	1259453.74	Метод спутниковых геодезических измерений	0.1	Закрепление отсутствует
1827	664190.44	1259454.39	Метод спутниковых геодезических измерений	0.1	Закрепление отсутствует
1828	664190.59	1259455.15	Метод спутниковых геодезических измерений	0.1	Закрепление отсутствует
1829	664190.44	1259455.92	Метод спутниковых геодезических измерений	0.1	Закрепление отсутствует
1830	664190.00	1259456.56	Метод спутниковых геодезических измерений	0.1	Закрепление отсутствует
1831	664189.36	1259457.00	Метод спутниковых геодезических измерений	0.1	Закрепление отсутствует
1832	664188.68	1259457.15	Метод спутниковых геодезических измерений	0.1	Закрепление отсутствует
1833	664186.05	1259457.26	Метод спутниковых геодезических измерений	0.1	Закрепление отсутствует
1834	664187.35	1259497.77	Метод спутниковых геодезических измерений	0.1	Закрепление отсутствует

1835	664189.48	1259497.84	Метод спутниковых геодезических измерений	0.1	Закрепление отсутствует
1836	664190.18	1259497.99	Метод спутниковых геодезических измерений	0.1	Закрепление отсутствует
1837	664190.82	1259498.43	Метод спутниковых геодезических измерений	0.1	Закрепление отсутствует
1838	664191.26	1259499.07	Метод спутниковых геодезических измерений	0.1	Закрепление отсутствует
1839	664191.41	1259499.84	Метод спутниковых геодезических измерений	0.1	Закрепление отсутствует
1840	664191.26	1259500.61	Метод спутниковых геодезических измерений	0.1	Закрепление отсутствует
1841	664190.82	1259501.25	Метод спутниковых геодезических измерений	0.1	Закрепление отсутствует
1842	664190.18	1259501.69	Метод спутниковых геодезических измерений	0.1	Закрепление отсутствует
1843	664189.34	1259501.84	Метод спутниковых геодезических измерений	0.1	Закрепление отсутствует
1844	664187.46	1259501.77	Метод спутниковых геодезических измерений	0.1	Закрепление отсутствует
1845	664191.04	1259652.77	Метод спутниковых геодезических измерений	0.1	Закрепление отсутствует
1846	664190.70	1259655.21	Метод спутниковых геодезических измерений	0.1	Закрепление отсутствует
1847	664192.88	1259712.98	Метод спутниковых геодезических измерений	0.1	Закрепление отсутствует
1848	664198.37	1259714.50	Метод спутниковых геодезических измерений	0.1	Закрепление отсутствует

1849	664199.87	1259715.11	Метод спутниковых геодезических измерений	0.1	Закрепление отсутствует
1850	664200.52	1259715.55	Метод спутниковых геодезических измерений	0.1	Закрепление отсутствует
1851	664200.96	1259716.19	Метод спутниковых геодезических измерений	0.1	Закрепление отсутствует
1852	664201.11	1259716.96	Метод спутниковых геодезических измерений	0.1	Закрепление отсутствует
1853	664200.96	1259717.73	Метод спутниковых геодезических измерений	0.1	Закрепление отсутствует
1854	664200.52	1259718.37	Метод спутниковых геодезических измерений	0.1	Закрепление отсутствует
1855	664199.88	1259718.81	Метод спутниковых геодезических измерений	0.1	Закрепление отсутствует
1856	664199.11	1259718.96	Метод спутниковых геодезических измерений	0.1	Закрепление отсутствует
1857	664198.35	1259718.81	Метод спутниковых геодезических измерений	0.1	Закрепление отсутствует
1858	664197.18	1259718.33	Метод спутниковых геодезических измерений	0.1	Закрепление отсутствует
1859	664193.15	1259717.20	Метод спутниковых геодезических измерений	0.1	Закрепление отсутствует
1860	664194.75	1259738.37	Метод спутниковых геодезических измерений	0.1	Закрепление отсутствует
1861	664196.77	1259768.76	Метод спутниковых геодезических измерений	0.1	Закрепление отсутствует
1862	664202.49	1259769.12	Метод спутниковых геодезических измерений	0.1	Закрепление отсутствует

1863	664203.13	1259769.27	Метод спутниковых геодезических измерений	0.1	Закрепление отсутствует
1864	664203.77	1259769.71	Метод спутниковых геодезических измерений	0.1	Закрепление отсутствует
1865	664204.21	1259770.35	Метод спутниковых геодезических измерений	0.1	Закрепление отсутствует
1866	664204.36	1259771.12	Метод спутниковых геодезических измерений	0.1	Закрепление отсутствует
1867	664204.21	1259771.88	Метод спутниковых геодезических измерений	0.1	Закрепление отсутствует
1868	664203.77	1259772.53	Метод спутниковых геодезических измерений	0.1	Закрепление отсутствует
1869	664203.13	1259772.96	Метод спутниковых геодезических измерений	0.1	Закрепление отсутствует
1870	664202.36	1259773.11	Метод спутниковых геодезических измерений	0.1	Закрепление отсутствует
1871	664197.01	1259772.78	Метод спутниковых геодезических измерений	0.1	Закрепление отсутствует
1872	664197.48	1259781.57	Метод спутниковых геодезических измерений	0.1	Закрепление отсутствует
1873	664198.26	1259811.43	Метод спутниковых геодезических измерений	0.1	Закрепление отсутствует
1874	664198.11	1259812.20	Метод спутниковых геодезических измерений	0.1	Закрепление отсутствует
1875	664197.67	1259812.84	Метод спутниковых геодезических измерений	0.1	Закрепление отсутствует
1876	664197.03	1259813.28	Метод спутниковых геодезических измерений	0.1	Закрепление отсутствует

1877	664194.64	1259813.43	Метод спутниковых геодезических измерений	0.1	Закрепление отсутствует
1878	664194.67	1259816.72	Метод спутниковых геодезических измерений	0.1	Закрепление отсутствует
1879	664205.79	1259816.87	Метод спутниковых геодезических измерений	0.1	Закрепление отсутствует
1880	664206.53	1259817.02	Метод спутниковых геодезических измерений	0.1	Закрепление отсутствует
1881	664207.17	1259817.45	Метод спутниковых геодезических измерений	0.1	Закрепление отсутствует
1882	664207.61	1259818.10	Метод спутниковых геодезических измерений	0.1	Закрепление отсутствует
1883	664207.76	1259818.86	Метод спутниковых геодезических измерений	0.1	Закрепление отсутствует
1884	664207.61	1259819.63	Метод спутниковых геодезических измерений	0.1	Закрепление отсутствует
1885	664207.17	1259820.27	Метод спутниковых геодезических измерений	0.1	Закрепление отсутствует
1886	664206.53	1259820.71	Метод спутниковых геодезических измерений	0.1	Закрепление отсутствует
1887	664205.73	1259820.86	Метод спутниковых геодезических измерений	0.1	Закрепление отсутствует
1888	664194.80	1259820.72	Метод спутниковых геодезических измерений	0.1	Закрепление отсутствует
1889	664198.22	1259886.09	Метод спутниковых геодезических измерений	0.1	Закрепление отсутствует
1890	664207.78	1259885.83	Метод спутниковых геодезических измерений	0.1	Закрепление отсутствует

1891	664208.55	1259885.98	Метод спутниковых геодезических измерений	0.1	Закрепление отсутствует
1892	664209.19	1259886.42	Метод спутниковых геодезических измерений	0.1	Закрепление отсутствует
1893	664209.63	1259887.06	Метод спутниковых геодезических измерений	0.1	Закрепление отсутствует
1894	664209.78	1259887.83	Метод спутниковых геодезических измерений	0.1	Закрепление отсутствует
1895	664209.63	1259888.59	Метод спутниковых геодезических измерений	0.1	Закрепление отсутствует
1896	664209.19	1259889.24	Метод спутниковых геодезических измерений	0.1	Закрепление отсутствует
1897	664208.55	1259889.68	Метод спутниковых геодезических измерений	0.1	Закрепление отсутствует
1898	664207.83	1259889.82	Метод спутниковых геодезических измерений	0.1	Закрепление отсутствует
1899	664198.67	1259890.08	Метод спутниковых геодезических измерений	0.1	Закрепление отсутствует
1900	664200.56	1259919.03	Метод спутниковых геодезических измерений	0.1	Закрепление отсутствует
1901	664209.73	1259918.80	Метод спутниковых геодезических измерений	0.1	Закрепление отсутствует
1902	664210.50	1259918.95	Метод спутниковых геодезических измерений	0.1	Закрепление отсутствует
1903	664211.14	1259919.39	Метод спутниковых геодезических измерений	0.1	Закрепление отсутствует
1904	664211.58	1259920.03	Метод спутниковых геодезических измерений	0.1	Закрепление отсутствует

1905	664211.73	1259920.80	Метод спутниковых геодезических измерений	0.1	Закрепление отсутствует
1906	664211.58	1259921.57	Метод спутниковых геодезических измерений	0.1	Закрепление отсутствует
1907	664211.14	1259922.21	Метод спутниковых геодезических измерений	0.1	Закрепление отсутствует
1908	664210.50	1259922.65	Метод спутниковых геодезических измерений	0.1	Закрепление отсутствует
1909	664209.78	1259922.80	Метод спутниковых геодезических измерений	0.1	Закрепление отсутствует
1910	664200.65	1259923.03	Метод спутниковых геодезических измерений	0.1	Закрепление отсутствует
1911	664200.57	1259927.01	Метод спутниковых геодезических измерений	0.1	Закрепление отсутствует
1912	664201.35	1259940.05	Метод спутниковых геодезических измерений	0.1	Закрепление отсутствует
1726	664215.34	1259940.43	Метод спутниковых геодезических измерений	0.1	Закрепление отсутствует
1913	664295.76	1260562.20	Метод спутниковых геодезических измерений	0.1	Закрепление отсутствует
1914	664298.68	1260562.17	Метод спутниковых геодезических измерений	0.1	Закрепление отсутствует
1915	664299.87	1260561.64	Метод спутниковых геодезических измерений	0.1	Закрепление отсутствует
1916	664305.21	1260558.63	Метод спутниковых геодезических измерений	0.1	Закрепление отсутствует
1917	664315.14	1260551.95	Метод спутниковых геодезических измерений	0.1	Закрепление отсутствует

1918	664325.28	1260546.19	Метод спутниковых геодезических измерений	0.1	Закрепление отсутствует
1919	664333.86	1260540.64	Метод спутниковых геодезических измерений	0.1	Закрепление отсутствует
1920	664342.39	1260534.55	Метод спутниковых геодезических измерений	0.1	Закрепление отсутствует
1921	664353.21	1260527.18	Метод спутниковых геодезических измерений	0.1	Закрепление отсутствует
1922	664374.29	1260512.37	Метод спутниковых геодезических измерений	0.1	Закрепление отсутствует
1923	664381.27	1260506.19	Метод спутниковых геодезических измерений	0.1	Закрепление отсутствует
1924	664388.86	1260499.27	Метод спутниковых геодезических измерений	0.1	Закрепление отсутствует
1925	664396.44	1260491.06	Метод спутниковых геодезических измерений	0.1	Закрепление отсутствует
1926	664400.44	1260485.38	Метод спутниковых геодезических измерений	0.1	Закрепление отсутствует
1927	664405.00	1260473.53	Метод спутниковых геодезических измерений	0.1	Закрепление отсутствует
1928	664404.46	1260472.17	Метод спутниковых геодезических измерений	0.1	Закрепление отсутствует
1929	664402.25	1260468.73	Метод спутниковых геодезических измерений	0.1	Закрепление отсутствует
1930	664399.82	1260464.91	Метод спутниковых геодезических измерений	0.1	Закрепление отсутствует
1931	664398.71	1260463.26	Метод спутниковых геодезических измерений	0.1	Закрепление отсутствует

1932	664398.56	1260462.50	Метод спутниковых геодезических измерений	0.1	Закрепление отсутствует
1933	664398.71	1260461.73	Метод спутниковых геодезических измерений	0.1	Закрепление отсутствует
1934	664399.31	1260460.93	Метод спутниковых геодезических измерений	0.1	Закрепление отсутствует
1935	664400.45	1260460.03	Метод спутниковых геодезических измерений	0.1	Закрепление отсутствует
1936	664365.53	1260410.27	Метод спутниковых геодезических измерений	0.1	Закрепление отсутствует
1937	664357.14	1260398.98	Метод спутниковых геодезических измерений	0.1	Закрепление отсутствует
1938	664338.70	1260376.00	Метод спутниковых геодезических измерений	0.1	Закрепление отсутствует
1939	664336.20	1260372.96	Метод спутниковых геодезических измерений	0.1	Закрепление отсутствует
1940	664300.35	1260323.18	Метод спутниковых геодезических измерений	0.1	Закрепление отсутствует
1941	664286.09	1260302.36	Метод спутниковых геодезических измерений	0.1	Закрепление отсутствует
1942	664285.17	1260301.08	Метод спутниковых геодезических измерений	0.1	Закрепление отсутствует
1943	664283.82	1260300.27	Метод спутниковых геодезических измерений	0.1	Закрепление отсутствует
1944	664281.83	1260299.59	Метод спутниковых геодезических измерений	0.1	Закрепление отсутствует
1945	664278.64	1260298.06	Метод спутниковых геодезических измерений	0.1	Закрепление отсутствует

1946	664275.94	1260297.59	Метод спутниковых геодезических измерений	0.1	Закрепление отсутствует
1947	664270.25	1260297.85	Метод спутниковых геодезических измерений	0.1	Закрепление отсутствует
1948	664266.72	1260298.56	Метод спутниковых геодезических измерений	0.1	Закрепление отсутствует
1949	664257.05	1260300.04	Метод спутниковых геодезических измерений	0.1	Закрепление отсутствует
1950	664250.85	1260302.03	Метод спутниковых геодезических измерений	0.1	Закрепление отсутствует
1951	664237.83	1260308.13	Метод спутниковых геодезических измерений	0.1	Закрепление отсутствует
1952	664224.59	1260315.43	Метод спутниковых геодезических измерений	0.1	Закрепление отсутствует
1953	664207.54	1260323.68	Метод спутниковых геодезических измерений	0.1	Закрепление отсутствует
1954	664206.67	1260323.88	Метод спутниковых геодезических измерений	0.1	Закрепление отсутствует
1955	664205.90	1260323.73	Метод спутниковых геодезических измерений	0.1	Закрепление отсутствует
1956	664205.26	1260323.29	Метод спутниковых геодезических измерений	0.1	Закрепление отсутствует
1957	664202.50	1260318.09	Метод спутниковых геодезических измерений	0.1	Закрепление отсутствует
1958	664187.81	1260322.69	Метод спутниковых геодезических измерений	0.1	Закрепление отсутствует
1959	664175.52	1260325.72	Метод спутниковых геодезических измерений	0.1	Закрепление отсутствует

1960	664167.54	1260328.43	Метод спутниковых геодезических измерений	0.1	Закрепление отсутствует
1961	664166.90	1260328.53	Метод спутниковых геодезических измерений	0.1	Закрепление отсутствует
1962	664165.96	1260328.30	Метод спутниковых геодезических измерений	0.1	Закрепление отсутствует
1963	664161.48	1260325.90	Метод спутниковых геодезических измерений	0.1	Закрепление отсутствует
1964	664150.28	1260326.43	Метод спутниковых геодезических измерений	0.1	Закрепление отсутствует
1965	664152.38	1260334.34	Метод спутниковых геодезических измерений	0.1	Закрепление отсутствует
1966	664152.45	1260334.85	Метод спутниковых геодезических измерений	0.1	Закрепление отсутствует
1967	664152.30	1260335.61	Метод спутниковых геодезических измерений	0.1	Закрепление отсутствует
1968	664151.86	1260336.26	Метод спутниковых геодезических измерений	0.1	Закрепление отсутствует
1969	664151.42	1260336.60	Метод спутниковых геодезических измерений	0.1	Закрепление отсутствует
1970	664141.66	1260341.98	Метод спутниковых геодезических измерений	0.1	Закрепление отсутствует
1971	664129.65	1260346.64	Метод спутниковых геодезических измерений	0.1	Закрепление отсутствует
1972	664132.63	1260351.99	Метод спутниковых геодезических измерений	0.1	Закрепление отсутствует
1973	664141.97	1260367.53	Метод спутниковых геодезических измерений	0.1	Закрепление отсутствует

1974	664152.68	1260361.52	Метод спутниковых геодезических измерений	0.1	Закрепление отсутствует
1975	664153.66	1260361.27	Метод спутниковых геодезических измерений	0.1	Закрепление отсутствует
1976	664154.43	1260361.42	Метод спутниковых геодезических измерений	0.1	Закрепление отсутствует
1977	664155.07	1260361.86	Метод спутниковых геодезических измерений	0.1	Закрепление отсутствует
1978	664155.51	1260362.50	Метод спутниковых геодезических измерений	0.1	Закрепление отсутствует
1979	664155.66	1260363.27	Метод спутниковых геодезических измерений	0.1	Закрепление отсутствует
1980	664155.51	1260364.03	Метод спутниковых геодезических измерений	0.1	Закрепление отсутствует
1981	664155.07	1260364.68	Метод спутниковых геодезических измерений	0.1	Закрепление отсутствует
1982	664154.64	1260365.02	Метод спутниковых геодезических измерений	0.1	Закрепление отсутствует
1983	664143.89	1260371.04	Метод спутниковых геодезических измерений	0.1	Закрепление отсутствует
1984	664146.10	1260375.48	Метод спутниковых геодезических измерений	0.1	Закрепление отсутствует
1985	664147.81	1260377.42	Метод спутниковых геодезических измерений	0.1	Закрепление отсутствует
1986	664154.42	1260388.32	Метод спутниковых геодезических измерений	0.1	Закрепление отсутствует
1987	664161.68	1260383.70	Метод спутниковых геодезических измерений	0.1	Закрепление отсутствует

1988	664162.75	1260383.39	Метод спутниковых геодезических измерений	0.1	Закрепление отсутствует
1989	664163.52	1260383.53	Метод спутниковых геодезических измерений	0.1	Закрепление отсутствует
1990	664164.38	1260384.23	Метод спутниковых геодезических измерений	0.1	Закрепление отсутствует
1991	664175.47	1260399.93	Метод спутниковых геодезических измерений	0.1	Закрепление отсутствует
1992	664197.46	1260432.59	Метод спутниковых геодезических измерений	0.1	Закрепление отсутствует
1993	664198.35	1260432.11	Метод спутниковых геодезических измерений	0.1	Закрепление отсутствует
1994	664199.12	1260431.97	Метод спутниковых геодезических измерений	0.1	Закрепление отсутствует
1995	664199.89	1260432.11	Метод спутниковых геодезических измерений	0.1	Закрепление отсутствует
1996	664200.53	1260432.55	Метод спутниковых геодезических измерений	0.1	Закрепление отсутствует
1997	664200.97	1260433.20	Метод спутниковых геодезических измерений	0.1	Закрепление отсутствует
1998	664201.12	1260433.96	Метод спутниковых геодезических измерений	0.1	Закрепление отсутствует
1999	664200.97	1260434.73	Метод спутниковых геодезических измерений	0.1	Закрепление отсутствует
2000	664200.53	1260435.37	Метод спутниковых геодезических измерений	0.1	Закрепление отсутствует
2001	664199.75	1260435.90	Метод спутниковых геодезических измерений	0.1	Закрепление отсутствует

2002	664211.06	1260451.86	Метод спутниковых геодезических измерений	0.1	Закрепление отсутствует
2003	664224.92	1260473.88	Метод спутниковых геодезических измерений	0.1	Закрепление отсутствует
2004	664231.74	1260482.99	Метод спутниковых геодезических измерений	0.1	Закрепление отсутствует
2005	664273.82	1260534.77	Метод спутниковых геодезических измерений	0.1	Закрепление отсутствует
1913	664295.76	1260562.20	Метод спутниковых геодезических измерений	0.1	Закрепление отсутствует
2006	664166.65	1259939.00	Метод спутниковых геодезических измерений	0.1	Закрепление отсутствует
2007	664197.34	1259939.87	Метод спутниковых геодезических измерений	0.1	Закрепление отсутствует
2008	664196.69	1259929.07	Метод спутниковых геодезических измерений	0.1	Закрепление отсутствует
2009	664195.63	1259929.07	Метод спутниковых геодезических измерений	0.1	Закрепление отсутствует
2010	664194.86	1259928.93	Метод спутниковых геодезических измерений	0.1	Закрепление отсутствует
2011	664194.22	1259928.49	Метод спутниковых геодезических измерений	0.1	Закрепление отсутствует
2012	664193.78	1259927.84	Метод спутниковых геодезических измерений	0.1	Закрепление отсутствует
2013	664193.63	1259927.08	Метод спутниковых геодезических измерений	0.1	Закрепление отсутствует
2014	664193.78	1259926.31	Метод спутниковых геодезических измерений	0.1	Закрепление отсутствует

2015	664194.22	1259925.67	Метод спутниковых геодезических измерений	0.1	Закрепление отсутствует
2016	664194.86	1259925.23	Метод спутниковых геодезических измерений	0.1	Закрепление отсутствует
2017	664195.61	1259925.08	Метод спутниковых геодезических измерений	0.1	Закрепление отсутствует
2018	664196.61	1259925.07	Метод спутниковых геодезических измерений	0.1	Закрепление отсутствует
2019	664196.69	1259921.11	Метод спутниковых геодезических измерений	0.1	Закрепление отсутствует
2020	664194.78	1259891.91	Метод спутниковых геодезических измерений	0.1	Закрепление отсутствует
2021	664193.11	1259891.80	Метод спутниковых геодезических измерений	0.1	Закрепление отсутствует
2022	664192.46	1259891.65	Метод спутниковых геодезических измерений	0.1	Закрепление отсутствует
2023	664191.82	1259891.22	Метод спутниковых геодезических измерений	0.1	Закрепление отсутствует
2024	664191.38	1259890.57	Метод спутниковых геодезических измерений	0.1	Закрепление отсутствует
2025	664191.23	1259889.81	Метод спутниковых геодезических измерений	0.1	Закрепление отсутствует
2026	664191.38	1259889.04	Метод спутниковых геодезических измерений	0.1	Закрепление отсутствует
2027	664191.82	1259888.40	Метод спутниковых геодезических измерений	0.1	Закрепление отсутствует
2028	664192.46	1259887.96	Метод спутниковых геодезических измерений	0.1	Закрепление отсутствует

2029	664193.35	1259887.81	Метод спутниковых геодезических измерений	0.1	Закрепление отсутствует
2030	664194.31	1259887.87	Метод спутниковых геодезических измерений	0.1	Закрепление отсутствует
2031	664190.69	1259818.71	Метод спутниковых геодезических измерений	0.1	Закрепление отсутствует
2032	664190.62	1259811.44	Метод спутниковых геодезических измерений	0.1	Закрепление отсутствует
2033	664190.77	1259810.66	Метод спутниковых геодезических измерений	0.1	Закрепление отсутствует
2034	664191.21	1259810.01	Метод спутниковых геодезических измерений	0.1	Закрепление отсутствует
2035	664191.85	1259809.57	Метод спутниковых геодезических измерений	0.1	Закрепление отсутствует
2036	664194.21	1259809.43	Метод спутниковых геодезических измерений	0.1	Закрепление отсутствует
2037	664193.54	1259783.80	Метод спутниковых геодезических измерений	0.1	Закрепление отсутствует
2038	664188.46	1259784.25	Метод спутниковых геодезических измерений	0.1	Закрепление отсутствует
2039	664187.51	1259784.11	Метод спутниковых геодезических измерений	0.1	Закрепление отсутствует
2040	664186.87	1259783.67	Метод спутниковых геодезических измерений	0.1	Закрепление отсутствует
2041	664186.43	1259783.03	Метод спутниковых геодезических измерений	0.1	Закрепление отсутствует
2042	664186.28	1259782.26	Метод спутниковых геодезических измерений	0.1	Закрепление отсутствует

2043	664186.43	1259781.49	Метод спутниковых геодезических измерений	0.1	Закрепление отсутствует
2044	664186.87	1259780.85	Метод спутниковых геодезических измерений	0.1	Закрепление отсутствует
2045	664187.51	1259780.41	Метод спутниковых геодезических измерений	0.1	Закрепление отсутствует
2046	664188.10	1259780.27	Метод спутниковых геодезических измерений	0.1	Закрепление отсутствует
2047	664193.38	1259779.79	Метод спутниковых геодезических измерений	0.1	Закрепление отсутствует
2048	664192.89	1259770.77	Метод спутниковых геодезических измерений	0.1	Закрепление отсутствует
2049	664190.76	1259738.64	Метод спутниковых геодезических измерений	0.1	Закрепление отсутствует
2050	664188.94	1259714.58	Метод спутниковых геодезических измерений	0.1	Закрепление отсутствует
2051	664186.69	1259655.16	Метод спутниковых геодезических измерений	0.1	Закрепление отсутствует
2052	664187.04	1259652.69	Метод спутниковых геодезических измерений	0.1	Закрепление отсутствует
2053	664183.41	1259499.76	Метод спутниковых геодезических измерений	0.1	Закрепление отсутствует
2054	664181.92	1259454.46	Метод спутниковых геодезических измерений	0.1	Закрепление отсутствует
2055	664181.00	1259418.35	Метод спутниковых геодезических измерений	0.1	Закрепление отсутствует
2056	664131.47	1259430.94	Метод спутниковых геодезических измерений	0.1	Закрепление отсутствует

2057	664131.74	1259439.36	Метод спутниковых геодезических измерений	0.1	Закрепление отсутствует
2058	664134.71	1259531.40	Метод спутниковых геодезических измерений	0.1	Закрепление отсутствует
2059	664132.69	1259552.02	Метод спутниковых геодезических измерений	0.1	Закрепление отсутствует
2060	664131.91	1259562.67	Метод спутниковых геодезических измерений	0.1	Закрепление отсутствует
2061	664129.36	1259585.19	Метод спутниковых геодезических измерений	0.1	Закрепление отсутствует
2062	664124.96	1259639.05	Метод спутниковых геодезических измерений	0.1	Закрепление отсутствует
2063	664123.74	1259680.37	Метод спутниковых геодезических измерений	0.1	Закрепление отсутствует
2064	664125.96	1259717.55	Метод спутниковых геодезических измерений	0.1	Закрепление отсутствует
2065	664122.32	1259763.41	Метод спутниковых геодезических измерений	0.1	Закрепление отсутствует
2066	664124.20	1259784.59	Метод спутниковых геодезических измерений	0.1	Закрепление отсутствует
2067	664126.27	1259784.61	Метод спутниковых геодезических измерений	0.1	Закрепление отсутствует
2068	664127.02	1259784.76	Метод спутниковых геодезических измерений	0.1	Закрепление отсутствует
2069	664127.66	1259785.20	Метод спутниковых геодезических измерений	0.1	Закрепление отсутствует
2070	664128.10	1259785.84	Метод спутниковых геодезических измерений	0.1	Закрепление отсутствует

2071	664128.25	1259786.61	Метод спутниковых геодезических измерений	0.1	Закрепление отсутствует
2072	664128.10	1259787.38	Метод спутниковых геодезических измерений	0.1	Закрепление отсутствует
2073	664127.66	1259788.02	Метод спутниковых геодезических измерений	0.1	Закрепление отсутствует
2074	664127.02	1259788.46	Метод спутниковых геодезических измерений	0.1	Закрепление отсутствует
2075	664126.23	1259788.60	Метод спутниковых геодезических измерений	0.1	Закрепление отсутствует
2076	664124.38	1259788.59	Метод спутниковых геодезических измерений	0.1	Закрепление отсутствует
2077	664124.46	1259816.32	Метод спутниковых геодезических измерений	0.1	Закрепление отсутствует
2078	664125.25	1259829.14	Метод спутниковых геодезических измерений	0.1	Закрепление отсутствует
2079	664125.31	1259836.71	Метод спутниковых геодезических измерений	0.1	Закрепление отсутствует
2080	664126.40	1259863.29	Метод спутниковых геодезических измерений	0.1	Закрепление отсутствует
2081	664126.61	1259890.99	Метод спутниковых геодезических измерений	0.1	Закрепление отсутствует
2082	664127.14	1259913.20	Метод спутниковых геодезических измерений	0.1	Закрепление отсутствует
2083	664129.22	1259927.68	Метод спутниковых геодезических измерений	0.1	Закрепление отсутствует
2084	664129.77	1259935.69	Метод спутниковых геодезических измерений	0.1	Закрепление отсутствует

2085	664134.66	1259941.45	Метод спутниковых геодезических измерений	0.1	Закрепление отсутствует
2006	664166.65	1259939.00	Метод спутниковых геодезических измерений	0.1	Закрепление отсутствует
2086	664225.18	1260129.23	Метод спутниковых геодезических измерений	0.1	Закрепление отсутствует
2087	664224.08	1260129.61	Метод спутниковых геодезических измерений	0.1	Закрепление отсутствует
2088	664223.26	1260129.61	Метод спутниковых геодезических измерений	0.1	Закрепление отсутствует
2089	664222.29	1260129.51	Метод спутниковых геодезических измерений	0.1	Закрепление отсутствует
2090	664221.64	1260128.53	Метод спутниковых геодезических измерений	0.1	Закрепление отсутствует
2091	664221.41	1260127.54	Метод спутниковых геодезических измерений	0.1	Закрепление отсутствует
2092	664221.25	1260124.46	Метод спутниковых геодезических измерений	0.1	Закрепление отсутствует
2093	664220.66	1260124.06	Метод спутниковых геодезических измерений	0.1	Закрепление отсутствует
2094	664220.01	1260123.09	Метод спутниковых геодезических измерений	0.1	Закрепление отсутствует
2095	664219.78	1260121.94	Метод спутниковых геодезических измерений	0.1	Закрепление отсутствует
2096	664220.01	1260120.80	Метод спутниковых геодезических измерений	0.1	Закрепление отсутствует
2097	664220.76	1260119.75	Метод спутниковых геодезических измерений	0.1	Закрепление отсутствует

2098	664216.35	1260086.21	Метод спутниковых геодезических измерений	0.1	Закрепление отсутствует
2099	664215.80	1260082.06	Метод спутниковых геодезических измерений	0.1	Закрепление отсутствует
2100	664215.05	1260081.89	Метод спутниковых геодезических измерений	0.1	Закрепление отсутствует
2101	664214.08	1260081.24	Метод спутниковых геодезических измерений	0.1	Закрепление отсутствует
2102	664213.43	1260080.27	Метод спутниковых геодезических измерений	0.1	Закрепление отсутствует
2103	664213.20	1260079.12	Метод спутниковых геодезических измерений	0.1	Закрепление отсутствует
2104	664213.43	1260077.97	Метод спутниковых геодезических измерений	0.1	Закрепление отсутствует
2105	664214.08	1260077.00	Метод спутниковых геодезических измерений	0.1	Закрепление отсутствует
2106	664215.05	1260076.35	Метод спутниковых геодезических измерений	0.1	Закрепление отсутствует
2107	664211.73	1260050.50	Метод спутниковых геодезических измерений	0.1	Закрепление отсутствует
2108	664209.81	1260039.04	Метод спутниковых геодезических измерений	0.1	Закрепление отсутствует
2109	664208.05	1260034.66	Метод спутниковых геодезических измерений	0.1	Закрепление отсутствует
2110	664202.90	1260000.17	Метод спутниковых геодезических измерений	0.1	Закрепление отсутствует
2111	664199.98	1259971.57	Метод спутниковых геодезических измерений	0.1	Закрепление отсутствует

2112	664196.01	1259943.84	Метод спутниковых геодезических измерений	0.1	Закрепление отсутствует
2113	664166.70	1259943.00	Метод спутниковых геодезических измерений	0.1	Закрепление отсутствует
2114	664134.85	1259945.47	Метод спутниковых геодезических измерений	0.1	Закрепление отсутствует
2115	664133.36	1259945.30	Метод спутниковых геодезических измерений	0.1	Закрепление отсутствует
2116	664132.11	1259944.62	Метод спутниковых геодезических измерений	0.1	Закрепление отсутствует
2117	664130.11	1259942.26	Метод спутниковых геодезических измерений	0.1	Закрепление отсутствует
2118	664130.78	1259955.64	Метод спутниковых геодезических измерений	0.1	Закрепление отсутствует
2119	664133.18	1259966.83	Метод спутниковых геодезических измерений	0.1	Закрепление отсутствует
2120	664135.87	1259986.64	Метод спутниковых геодезических измерений	0.1	Закрепление отсутствует
2121	664138.09	1260020.77	Метод спутниковых геодезических измерений	0.1	Закрепление отсутствует
2122	664138.40	1260020.99	Метод спутниковых геодезических измерений	0.1	Закрепление отсутствует
2123	664138.84	1260021.63	Метод спутниковых геодезических измерений	0.1	Закрепление отсутствует
2124	664138.99	1260022.40	Метод спутниковых геодезических измерений	0.1	Закрепление отсутствует
2125	664138.84	1260023.16	Метод спутниковых геодезических измерений	0.1	Закрепление отсутствует

2126	664138.32	1260023.87	Метод спутниковых геодезических измерений	0.1	Закрепление отсутствует
2127	664139.44	1260037.44	Метод спутниковых геодезических измерений	0.1	Закрепление отсутствует
2128	664139.81	1260061.38	Метод спутниковых геодезических измерений	0.1	Закрепление отсутствует
2129	664140.16	1260061.45	Метод спутниковых геодезических измерений	0.1	Закрепление отсутствует
2130	664140.80	1260061.89	Метод спутниковых геодезических измерений	0.1	Закрепление отсутствует
2131	664141.24	1260062.53	Метод спутниковых геодезических измерений	0.1	Закрепление отсутствует
2132	664141.39	1260063.30	Метод спутниковых геодезических измерений	0.1	Закрепление отсутствует
2133	664141.24	1260064.06	Метод спутниковых геодезических измерений	0.1	Закрепление отсутствует
2134	664140.80	1260064.71	Метод спутниковых геодезических измерений	0.1	Закрепление отсутствует
2135	664140.16	1260065.15	Метод спутниковых геодезических измерений	0.1	Закрепление отсутствует
2136	664139.83	1260065.22	Метод спутниковых геодезических измерений	0.1	Закрепление отсутствует
2137	664139.75	1260080.92	Метод спутниковых геодезических измерений	0.1	Закрепление отсутствует
2138	664140.45	1260104.93	Метод спутниковых геодезических измерений	0.1	Закрепление отсутствует
2139	664141.86	1260121.19	Метод спутниковых геодезических измерений	0.1	Закрепление отсутствует

2140	664143.21	1260141.48	Метод спутниковых геодезических измерений	0.1	Закрепление отсутствует
2141	664143.06	1260142.38	Метод спутниковых геодезических измерений	0.1	Закрепление отсутствует
2142	664142.62	1260143.02	Метод спутниковых геодезических измерений	0.1	Закрепление отсутствует
2143	664141.98	1260143.46	Метод спутниковых геодезических измерений	0.1	Закрепление отсутствует
2144	664141.10	1260143.60	Метод спутниковых геодезических измерений	0.1	Закрепление отсутствует
2145	664136.58	1260143.35	Метод спутниковых геодезических измерений	0.1	Закрепление отсутствует
2146	664138.81	1260168.61	Метод спутниковых геодезических измерений	0.1	Закрепление отсутствует
2147	664139.61	1260190.96	Метод спутниковых геодезических измерений	0.1	Закрепление отсутствует
2148	664146.29	1260190.55	Метод спутниковых геодезических измерений	0.1	Закрепление отсутствует
2149	664147.06	1260190.70	Метод спутниковых геодезических измерений	0.1	Закрепление отсутствует
2150	664147.70	1260191.14	Метод спутниковых геодезических измерений	0.1	Закрепление отсутствует
2151	664148.14	1260191.78	Метод спутниковых геодезических измерений	0.1	Закрепление отсутствует
2152	664148.29	1260192.55	Метод спутниковых геодезических измерений	0.1	Закрепление отсутствует
2153	664148.14	1260193.31	Метод спутниковых геодезических измерений	0.1	Закрепление отсутствует

2154	664147.70	1260193.96	Метод спутниковых геодезических измерений	0.1	Закрепление отсутствует
2155	664147.06	1260194.40	Метод спутниковых геодезических измерений	0.1	Закрепление отсутствует
2156	664146.41	1260194.54	Метод спутниковых геодезических измерений	0.1	Закрепление отсутствует
2157	664139.70	1260194.96	Метод спутниковых геодезических измерений	0.1	Закрепление отсутствует
2158	664139.84	1260208.53	Метод спутниковых геодезических измерений	0.1	Закрепление отсутствует
2159	664140.62	1260211.08	Метод спутниковых геодезических измерений	0.1	Закрепление отсутствует
2160	664145.36	1260274.86	Метод спутниковых геодезических измерений	0.1	Закрепление отсутствует
2161	664146.35	1260293.60	Метод спутниковых геодезических измерений	0.1	Закрепление отсутствует
2162	664159.86	1260290.94	Метод спутниковых геодезических измерений	0.1	Закрепление отсутствует
2163	664161.02	1260291.06	Метод спутниковых геодезических измерений	0.1	Закрепление отсутствует
2164	664161.66	1260291.50	Метод спутниковых геодезических измерений	0.1	Закрепление отсутствует
2165	664162.10	1260292.14	Метод спутниковых геодезических измерений	0.1	Закрепление отсутствует
2166	664162.25	1260292.91	Метод спутниковых геодезических измерений	0.1	Закрепление отсутствует
2167	664162.10	1260293.68	Метод спутниковых геодезических измерений	0.1	Закрепление отсутствует

2168	664161.66	1260294.32	Метод спутниковых геодезических измерений	0.1	Закрепление отсутствует
2169	664160.64	1260294.87	Метод спутниковых геодезических измерений	0.1	Закрепление отсутствует
2170	664146.64	1260297.63	Метод спутниковых геодезических измерений	0.1	Закрепление отсутствует
2171	664148.56	1260318.36	Метод спутниковых геодезических измерений	0.1	Закрепление отсутствует
2172	664149.15	1260322.48	Метод спутниковых геодезических измерений	0.1	Закрепление отсутствует
2173	664161.85	1260321.88	Метод спутниковых геодезических измерений	0.1	Закрепление отсутствует
2174	664162.88	1260322.11	Метод спутниковых геодезических измерений	0.1	Закрепление отсутствует
2175	664167.08	1260324.36	Метод спутниковых геодезических измерений	0.1	Закрепление отсутствует
2176	664174.48	1260321.85	Метод спутниковых геодезических измерений	0.1	Закрепление отсутствует
2177	664186.79	1260318.82	Метод спутниковых геодезических измерений	0.1	Закрепление отсутствует
2178	664202.91	1260313.77	Метод спутниковых геодезических измерений	0.1	Закрепление отсутствует
2179	664204.28	1260313.83	Метод спутниковых геодезических измерений	0.1	Закрепление отсутствует
2180	664204.92	1260314.27	Метод спутниковых геодезических измерений	0.1	Закрепление отсутствует
2181	664207.56	1260319.22	Метод спутниковых геодезических измерений	0.1	Закрепление отсутствует

2182	664221.20	1260312.62	Метод спутниковых геодезических измерений	0.1	Закрепление отсутствует
2183	664217.94	1260303.99	Метод спутниковых геодезических измерений	0.1	Закрепление отсутствует
2184	664217.81	1260303.28	Метод спутниковых геодезических измерений	0.1	Закрепление отсутствует
2185	664217.96	1260302.51	Метод спутниковых геодезических измерений	0.1	Закрепление отсутствует
2186	664218.40	1260301.87	Метод спутниковых геодезических измерений	0.1	Закрепление отсутствует
2187	664219.04	1260301.43	Метод спутниковых геодезических измерений	0.1	Закрепление отсутствует
2188	664219.81	1260301.28	Метод спутниковых геодезических измерений	0.1	Закрепление отсутствует
2189	664220.58	1260301.43	Метод спутниковых геодезических измерений	0.1	Закрепление отсутствует
2190	664221.22	1260301.87	Метод спутниковых геодезических измерений	0.1	Закрепление отсутствует
2191	664221.66	1260302.51	Метод спутниковых геодезических измерений	0.1	Закрепление отсутствует
2192	664224.77	1260310.77	Метод спутниковых геодезических измерений	0.1	Закрепление отсутствует
2193	664235.95	1260304.60	Метод спутниковых геодезических измерений	0.1	Закрепление отсутствует
2194	664249.27	1260298.35	Метод спутниковых геодезических измерений	0.1	Закрепление отсутствует
2195	664256.29	1260296.11	Метод спутниковых геодезических измерений	0.1	Закрепление отсутствует

2196	664263.75	1260294.96	Метод спутниковых геодезических измерений	0.1	Закрепление отсутствует
2197	664261.57	1260288.61	Метод спутниковых геодезических измерений	0.1	Закрепление отсутствует
2198	664260.75	1260287.53	Метод спутниковых геодезических измерений	0.1	Закрепление отсутствует
2199	664260.60	1260286.76	Метод спутниковых геодезических измерений	0.1	Закрепление отсутствует
2200	664260.75	1260286.00	Метод спутниковых геодезических измерений	0.1	Закрепление отсутствует
2201	664261.19	1260285.35	Метод спутниковых геодезических измерений	0.1	Закрепление отсутствует
2202	664261.83	1260284.91	Метод спутниковых геодезических измерений	0.1	Закрепление отсутствует
2203	664262.61	1260284.77	Метод спутниковых геодезических измерений	0.1	Закрепление отсутствует
2204	664263.38	1260284.91	Метод спутниковых геодезических измерений	0.1	Закрепление отсутствует
2205	664264.10	1260285.43	Метод спутниковых геодезических измерений	0.1	Закрепление отсутствует
2206	664264.83	1260286.24	Метод спутниковых геодезических измерений	0.1	Закрепление отсутствует
2207	664265.23	1260286.93	Метод спутниковых геодезических измерений	0.1	Закрепление отсутствует
2208	664267.74	1260294.28	Метод спутниковых геодезических измерений	0.1	Закрепление отсутствует
2209	664269.92	1260293.87	Метод спутниковых геодезических измерений	0.1	Закрепление отсутствует

2210	664276.41	1260293.62	Метод спутниковых геодезических измерений	0.1	Закрепление отсутствует
2211	664280.11	1260294.33	Метод спутниковых геодезических измерений	0.1	Закрепление отсутствует
2212	664281.06	1260294.78	Метод спутниковых геодезических измерений	0.1	Закрепление отсутствует
2213	664282.15	1260286.37	Метод спутниковых геодезических измерений	0.1	Закрепление отсутствует
2214	664282.72	1260285.21	Метод спутниковых геодезических измерений	0.1	Закрепление отсутствует
2215	664283.71	1260284.67	Метод спутниковых геодезических измерений	0.1	Закрепление отсутствует
2216	664299.28	1260281.33	Метод спутниковых геодезических измерений	0.1	Закрепление отсутствует
2217	664304.96	1260279.75	Метод спутниковых геодезических измерений	0.1	Закрепление отсутствует
2218	664304.84	1260279.07	Метод спутниковых геодезических измерений	0.1	Закрепление отсутствует
2219	664304.99	1260278.30	Метод спутниковых геодезических измерений	0.1	Закрепление отсутствует
2220	664305.43	1260277.66	Метод спутниковых геодезических измерений	0.1	Закрепление отсутствует
2221	664306.04	1260277.23	Метод спутниковых геодезических измерений	0.1	Закрепление отсутствует
2222	664307.02	1260276.81	Метод спутниковых геодезических измерений	0.1	Закрепление отсутствует
2223	664307.13	1260275.65	Метод спутниковых геодезических измерений	0.1	Закрепление отсутствует

2224	664307.57	1260275.01	Метод спутниковых геодезических измерений	0.1	Закрепление отсутствует
2225	664308.21	1260274.57	Метод спутниковых геодезических измерений	0.1	Закрепление отсутствует
2226	664308.98	1260274.42	Метод спутниковых геодезических измерений	0.1	Закрепление отсутствует
2227	664309.76	1260274.57	Метод спутниковых геодезических измерений	0.1	Закрепление отсутствует
2228	664310.40	1260275.01	Метод спутниковых геодезических измерений	0.1	Закрепление отсутствует
2229	664310.84	1260275.65	Метод спутниковых геодезических измерений	0.1	Закрепление отсутствует
2230	664311.06	1260276.51	Метод спутниковых геодезических измерений	0.1	Закрепление отсутствует
2231	664317.58	1260271.67	Метод спутниковых геодезических измерений	0.1	Закрепление отсутствует
2232	664332.15	1260259.23	Метод спутниковых геодезических измерений	0.1	Закрепление отсутствует
2233	664332.44	1260258.34	Метод спутниковых геодезических измерений	0.1	Закрепление отсутствует
2234	664330.47	1260224.43	Метод спутниковых геодезических измерений	0.1	Закрепление отсутствует
2235	664329.78	1260217.03	Метод спутниковых геодезических измерений	0.1	Закрепление отсутствует
2236	664321.41	1260217.89	Метод спутниковых геодезических измерений	0.1	Закрепление отсутствует
2237	664320.64	1260217.74	Метод спутниковых геодезических измерений	0.1	Закрепление отсутствует

2238	664320.00	1260217.30	Метод спутниковых геодезических измерений	0.1	Закрепление отсутствует
2239	664319.56	1260216.66	Метод спутниковых геодезических измерений	0.1	Закрепление отсутствует
2240	664319.41	1260215.89	Метод спутниковых геодезических измерений	0.1	Закрепление отсутствует
2241	664319.56	1260215.13	Метод спутниковых геодезических измерений	0.1	Закрепление отсутствует
2242	664320.00	1260214.48	Метод спутниковых геодезических измерений	0.1	Закрепление отсутствует
2243	664320.64	1260214.05	Метод спутниковых геодезических измерений	0.1	Закрепление отсутствует
2244	664329.37	1260213.06	Метод спутниковых геодезических измерений	0.1	Закрепление отсутствует
2245	664314.21	1260074.53	Метод спутниковых геодезических измерений	0.1	Закрепление отсутствует
2246	664304.56	1260075.61	Метод спутниковых геодезических измерений	0.1	Закрепление отсутствует
2247	664303.79	1260075.47	Метод спутниковых геодезических измерений	0.1	Закрепление отсутствует
2248	664303.15	1260075.03	Метод спутниковых геодезических измерений	0.1	Закрепление отсутствует
2249	664302.71	1260074.38	Метод спутниковых геодезических измерений	0.1	Закрепление отсутствует
2250	664302.56	1260073.62	Метод спутниковых геодезических измерений	0.1	Закрепление отсутствует
2251	664302.71	1260072.85	Метод спутниковых геодезических измерений	0.1	Закрепление отсутствует

2252	664303.15	1260072.21	Метод спутниковых геодезических измерений	0.1	Закрепление отсутствует
2253	664303.79	1260071.77	Метод спутниковых геодезических измерений	0.1	Закрепление отсутствует
2254	664304.33	1260071.63	Метод спутниковых геодезических измерений	0.1	Закрепление отсутствует
2255	664313.77	1260070.56	Метод спутниковых геодезических измерений	0.1	Закрепление отсутствует
2256	664310.60	1260041.79	Метод спутниковых геодезических измерений	0.1	Закрепление отсутствует
2257	664298.70	1260042.53	Метод спутниковых геодезических измерений	0.1	Закрепление отсутствует
2258	664297.81	1260042.38	Метод спутниковых геодезических измерений	0.1	Закрепление отсутствует
2259	664297.17	1260041.94	Метод спутниковых геодезических измерений	0.1	Закрепление отсутствует
2260	664296.73	1260041.30	Метод спутниковых геодезических измерений	0.1	Закрепление отсутствует
2261	664296.58	1260040.53	Метод спутниковых геодезических измерений	0.1	Закрепление отсутствует
2262	664296.73	1260039.76	Метод спутниковых геодезических измерений	0.1	Закрепление отсутствует
2263	664297.17	1260039.12	Метод спутниковых геодезических измерений	0.1	Закрепление отсутствует
2264	664297.81	1260038.68	Метод спутниковых геодезических измерений	0.1	Закрепление отсутствует
2265	664298.46	1260038.53	Метод спутниковых геодезических измерений	0.1	Закрепление отсутствует

2266	664310.25	1260037.80	Метод спутниковых геодезических измерений	0.1	Закрепление отсутствует
2267	664303.21	1259958.35	Метод спутниковых геодезических измерений	0.1	Закрепление отсутствует
2268	664294.80	1259959.30	Метод спутниковых геодезических измерений	0.1	Закрепление отсутствует
2269	664292.56	1259959.70	Метод спутниковых геодезических измерений	0.1	Закрепление отсутствует
2270	664291.79	1259959.55	Метод спутниковых геодезических измерений	0.1	Закрепление отсутствует
2271	664291.15	1259959.11	Метод спутниковых геодезических измерений	0.1	Закрепление отсутствует
2272	664290.71	1259958.47	Метод спутниковых геодезических измерений	0.1	Закрепление отсутствует
2273	664290.56	1259957.70	Метод спутниковых геодезических измерений	0.1	Закрепление отсутствует
2274	664290.71	1259956.93	Метод спутниковых геодезических измерений	0.1	Закрепление отсутствует
2275	664291.15	1259956.29	Метод спутниковых геодезических измерений	0.1	Закрепление отсутствует
2276	664291.79	1259955.85	Метод спутниковых геодезических измерений	0.1	Закрепление отсутствует
2277	664294.28	1259955.33	Метод спутниковых геодезических измерений	0.1	Закрепление отсутствует
2278	664302.83	1259954.37	Метод спутниковых геодезических измерений	0.1	Закрепление отсутствует
2279	664301.42	1259940.64	Метод спутниковых геодезических измерений	0.1	Закрепление отсутствует

2280	664300.74	1259935.70	Метод спутниковых геодезических измерений	0.1	Закрепление отсутствует
2281	664290.18	1259936.04	Метод спутниковых геодезических измерений	0.1	Закрепление отсутствует
2282	664262.06	1259939.19	Метод спутниковых геодезических измерений	0.1	Закрепление отсутствует
2283	664234.52	1259943.32	Метод спутниковых геодезических измерений	0.1	Закрепление отсутствует
2284	664215.50	1259944.43	Метод спутниковых геодезических измерений	0.1	Закрепление отсутствует
2285	664201.09	1259944.05	Метод спутниковых геодезических измерений	0.1	Закрепление отсутствует
2286	664204.70	1259969.23	Метод спутниковых геодезических измерений	0.1	Закрепление отсутствует
2287	664214.80	1259969.36	Метод спутниковых геодезических измерений	0.1	Закрепление отсутствует
2288	664216.36	1259969.56	Метод спутниковых геодезических измерений	0.1	Закрепление отсутствует
2289	664217.50	1259970.13	Метод спутниковых геодезических измерений	0.1	Закрепление отсутствует
2290	664217.94	1259970.77	Метод спутниковых геодезических измерений	0.1	Закрепление отсутствует
2291	664218.09	1259971.54	Метод спутниковых геодезических измерений	0.1	Закрепление отсутствует
2292	664217.94	1259972.31	Метод спутниковых геодезических измерений	0.1	Закрепление отсутствует
2293	664217.50	1259972.95	Метод спутниковых геодезических измерений	0.1	Закрепление отсутствует

2294	664216.86	1259973.39	Метод спутниковых геодезических измерений	0.1	Закрепление отсутствует
2295	664216.09	1259973.54	Метод спутниковых геодезических измерений	0.1	Закрепление отсутствует
2296	664214.62	1259973.36	Метод спутниковых геодезических измерений	0.1	Закрепление отсутствует
2297	664205.18	1259973.24	Метод спутниковых геодезических измерений	0.1	Закрепление отсутствует
2298	664207.68	1259997.86	Метод спутниковых геодезических измерений	0.1	Закрепление отсутствует
2299	664217.69	1259997.79	Метод спутниковых геодезических измерений	0.1	Закрепление отсутствует
2300	664218.46	1259997.94	Метод спутниковых геодезических измерений	0.1	Закрепление отсутствует
2301	664219.10	1259998.38	Метод спутниковых геодезических измерений	0.1	Закрепление отсутствует
2302	664219.54	1259999.02	Метод спутниковых геодезических измерений	0.1	Закрепление отсутствует
2303	664219.69	1259999.79	Метод спутниковых геодезических измерений	0.1	Закрепление отсутствует
2304	664219.54	1260000.55	Метод спутниковых геодезических измерений	0.1	Закрепление отсутствует
2305	664219.10	1260001.20	Метод спутниковых геодезических измерений	0.1	Закрепление отсутствует
2306	664218.46	1260001.63	Метод спутниковых геодезических измерений	0.1	Закрепление отсутствует
2307	664217.70	1260001.78	Метод спутниковых геодезических измерений	0.1	Закрепление отсутствует

2308	664208.20	1260001.85	Метод спутниковых геодезических измерений	0.1	Закрепление отсутствует
2309	664212.96	1260033.67	Метод спутниковых геодезических измерений	0.1	Закрепление отсутствует
2310	664214.68	1260037.87	Метод спутниковых геодезических измерений	0.1	Закрепление отсутствует
2311	664216.36	1260047.84	Метод спутниковых геодезических измерений	0.1	Закрепление отсутствует
2312	664219.71	1260047.43	Метод спутниковых геодезических измерений	0.1	Закрепление отсутствует
2313	664220.96	1260047.36	Метод спутниковых геодезических измерений	0.1	Закрепление отсутствует
2314	664221.73	1260047.51	Метод спутниковых геодезических измерений	0.1	Закрепление отсутствует
2315	664222.37	1260047.95	Метод спутниковых геодезических измерений	0.1	Закрепление отсутствует
2316	664222.81	1260048.59	Метод спутниковых геодезических измерений	0.1	Закрепление отсутствует
2317	664222.96	1260049.36	Метод спутниковых геодезических измерений	0.1	Закрепление отсутствует
2318	664222.81	1260050.12	Метод спутниковых геодезических измерений	0.1	Закрепление отсутствует
2319	664222.37	1260050.77	Метод спутниковых геодезических измерений	0.1	Закрепление отсутствует
2320	664221.73	1260051.20	Метод спутниковых геодезических измерений	0.1	Закрепление отсутствует
2321	664221.08	1260051.35	Метод спутниковых геодезических измерений	0.1	Закрепление отсутствует

2322	664220.01	1260051.42	Метод спутниковых геодезических измерений	0.1	Закрепление отсутствует
2323	664216.95	1260051.80	Метод спутниковых геодезических измерений	0.1	Закрепление отсутствует
2324	664220.43	1260078.97	Метод спутниковых геодезических измерений	0.1	Закрепление отсутствует
2325	664221.07	1260083.80	Метод спутниковых геодезических измерений	0.1	Закрепление отсутствует
2326	664223.32	1260083.77	Метод спутниковых геодезических измерений	0.1	Закрепление отсутствует
2327	664224.09	1260083.92	Метод спутниковых геодезических измерений	0.1	Закрепление отсутствует
2328	664224.73	1260084.36	Метод спутниковых геодезических измерений	0.1	Закрепление отсутствует
2329	664225.17	1260085.00	Метод спутниковых геодезических измерений	0.1	Закрепление отсутствует
2330	664225.32	1260085.77	Метод спутниковых геодезических измерений	0.1	Закрепление отсутствует
2331	664225.17	1260086.54	Метод спутниковых геодезических измерений	0.1	Закрепление отсутствует
2332	664224.73	1260087.18	Метод спутниковых геодезических измерений	0.1	Закрепление отсутствует
2333	664224.09	1260087.62	Метод спутниковых геодезических измерений	0.1	Закрепление отсутствует
2334	664221.60	1260087.79	Метод спутниковых геодезических измерений	0.1	Закрепление отсутствует
2335	664226.15	1260122.38	Метод спутниковых геодезических измерений	0.1	Закрепление отсутствует

2336	664226.41	1260127.39	Метод спутниковых геодезических измерений	0.1	Закрепление отсутствует
2337	664226.26	1260128.15	Метод спутниковых геодезических измерений	0.1	Закрепление отсутствует
2338	664225.82	1260128.80	Метод спутниковых геодезических измерений	0.1	Закрепление отсутствует
2086	664225.18	1260129.23	Метод спутниковых геодезических измерений	0.1	Закрепление отсутствует

3. Сведения о характерных точках части (частей) границы объекта

Обозначение характерных точек части границы	**Координаты, м**		**Метод определения координат характерной точки**	**Средняя квадратическая погрешность положения характерной точки (Mt), м**	**Описание обозначения точки на местности (при наличии)**
	X	**Y**			
1	**2**	**3**	**4**	**5**	**6**
-	-	-	-	-	-

Раздел 3

Сведения о местоположении измененных (уточненных) границ объекта

1. Система координат -

2. Сведения о характерных точках границ объекта

Обозначение характерных точек границ	**Существующие координаты, м**		**Измененные (уточненные) координаты, м**		**Метод определения координат характерной точки**	**Средняя квадратическая погрешность положения характерной точки (Mt), м**	**Описание обозначения точки на местности (при наличии)**
	X	**Y**	**X**	**Y**			
1	**2**	**3**	**4**	**5**	**6**	**7**	**8**
-	-	-	-	-	-	-	

3. Сведения о характерных точках части (частей) границы объекта

Обозначение характерных точек части границы	**Существующие координаты, м**		**Измененные (уточненные) координаты, м**		**Метод определения координат характерной точки**	**Средняя квадратическая погрешность положения характерной точки (Mt), м**	**Описание обозначения точки на местности (при наличии)**
	X	**Y**	**X**	**Y**			
1	**2**	**3**	**4**	**5**	**6**	**7**	**8**
-	-	-	-	-	-	-	



Используемые условные знаки и обозначения

Масштаб 1:8000

граница ЗОУИТ

кадастровый квартал

42:00:0000000:33581 -кадастровый номер сооружения газопровода

ось газопровода высокого давления

ось газопровода среднего давления

Система координат: МСК-42, зона 1

12.05.2026

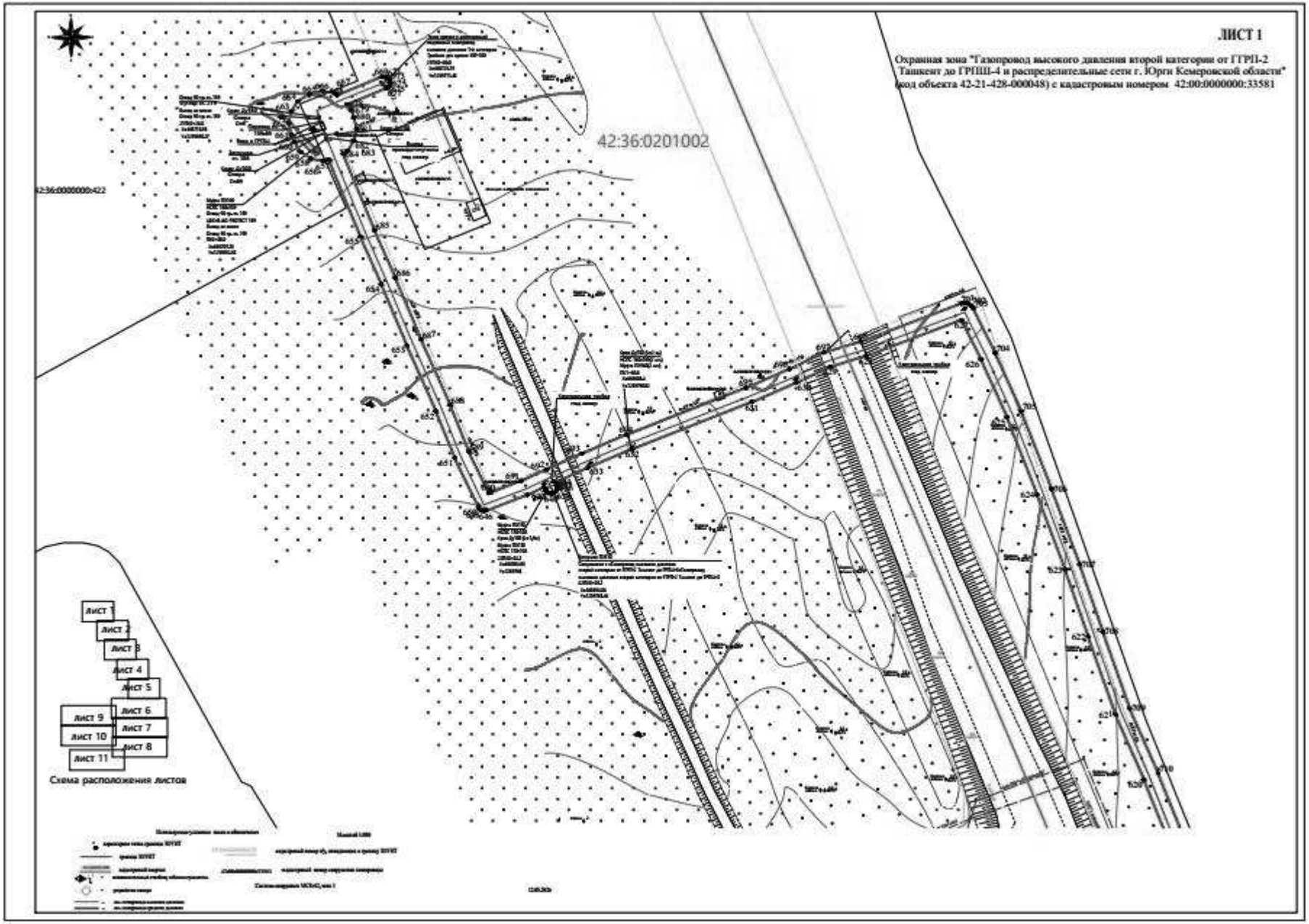
ЛИСТ 1
Охранная зона "Газопровод высокого давления второй категории от ГТРП-2 Ташкент до ГРПШ-4 и распределительные сети г. Юрги Кемеровской области" (код объекта 42-21-428-000048) с кадастровым номером 42:00:0000000:33581
42:36:0201002
Лист 1
Лист 2
Лист 3
Лист 4
Лист 5
Лист 6
Лист 7
Лист 8
Лист 9
Лист 10
Лист 11
Схема расположения листов

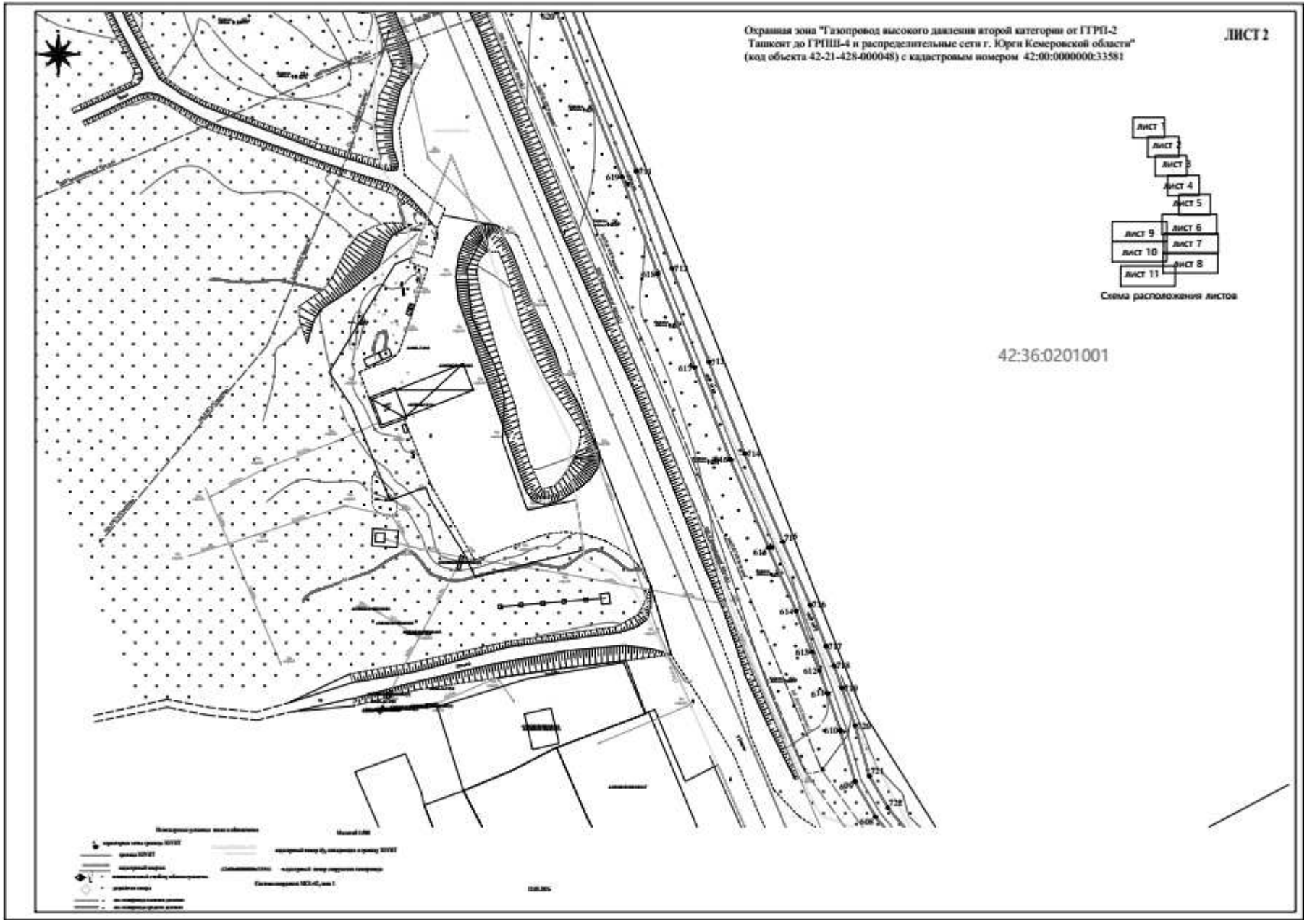
Охранная зона "Газопровод высокого давления второй категории от ГТРП-2
Ташкент до ГРПШ-4 и распределительные сети г. Юрги Кемеровской области"
(код объекта 42-21-428-000048) с кадастровым номером 42:00:0000000:33581
ЛИСТ 2
лист 1
лист 2
лист 3
лист 4
лист 5
лист 6
лист 7
лист 8
лист 9
лист 10
лист 11
Схема расположения листов
42:36:0201001

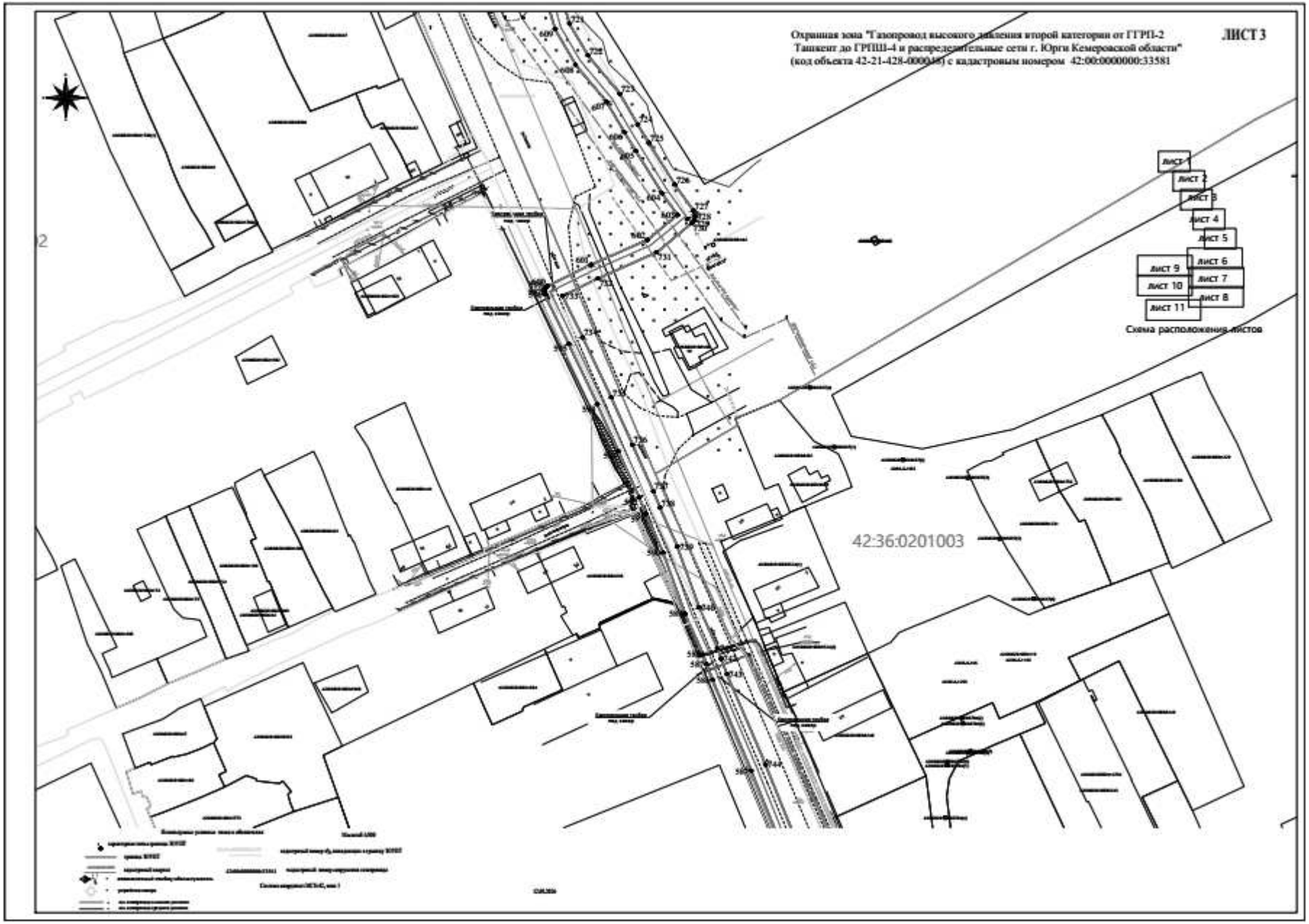
Охранная зона "Газопровод высокого давления второй категории от ГГРП-2
Ташкент до ГРПШ-4 и распределительные сети г. Юрги Кемеровской области"
(код объекта 42-21-428-0000346) с кадастровым номером 42:00:0000000:33581
ЛИСТ 3
42:36:0201003
Схема расположения листов


Охранная зона "Газопровод высокого давления второй категории от ГГРП-2
Ташкент до ГРПШ-4 и распределительные сети г. Юрга Кемеровской области"
(код объекта 42-21-228-000048) с кадастровым номером 42:00:0000000:33581
ЛИСТ 4
Лист 1
Лист 2
Лист 3
Лист 4
Лист 5
Лист 6
Лист 7
Лист 8
Лист 9
Лист 10
Лист 11
Схема расположения листов
42:36:0201003

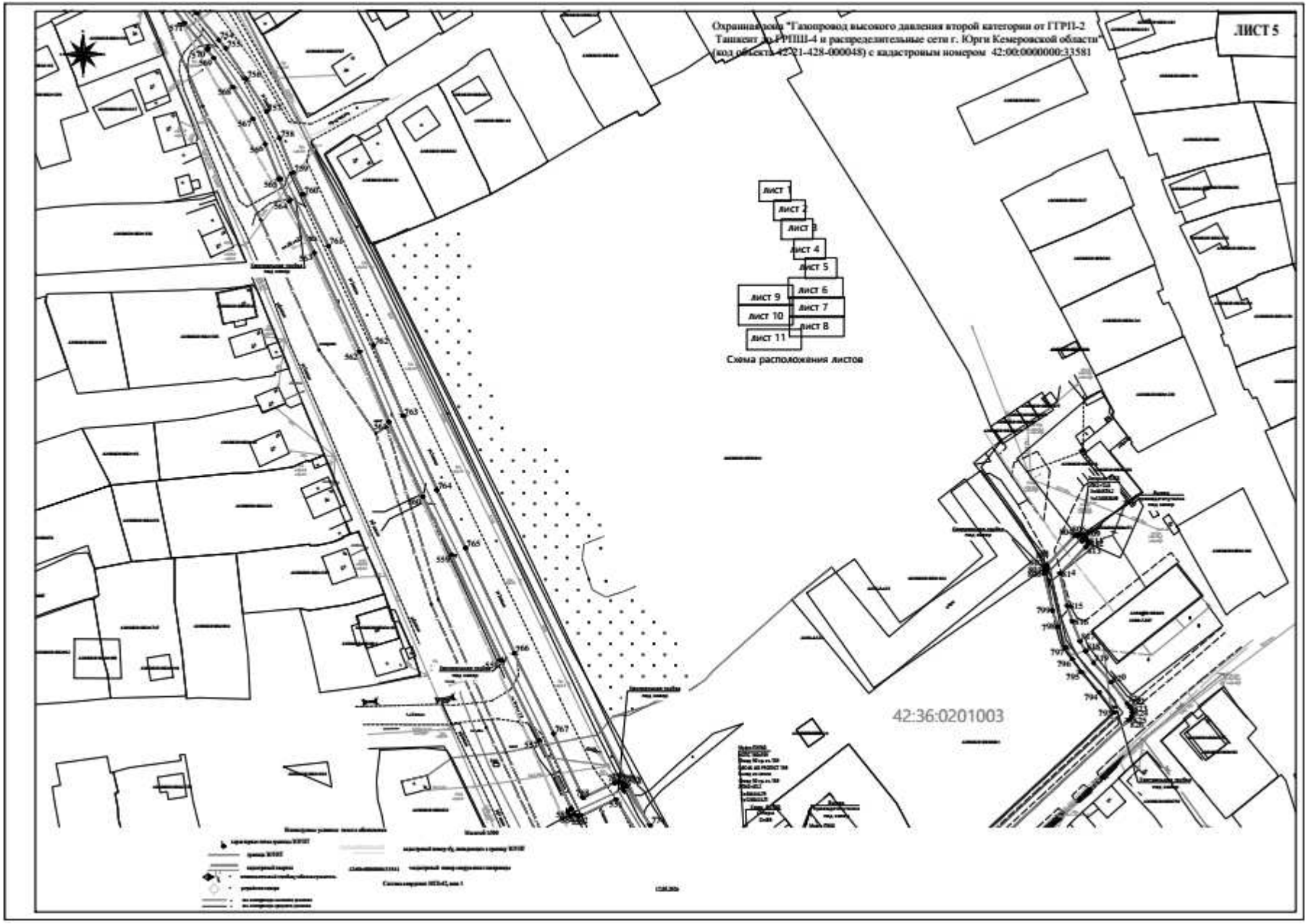
Охранная зона "Газопровод высокого давления второй категории от ГГРП-2 Ташкент до ГРПШ-4 и распределительные сети г. Юрги Кемеровской области" (код объекта 42-21-428-000048) с кадастровым номером 42:00:0000000:33581
ЛИСТ 5
лист 1
лист 2
лист 3
лист 4
лист 5
лист 6
лист 7
лист 8
лист 9
лист 10
лист 11
Схема расположения листов
42:36:0201003









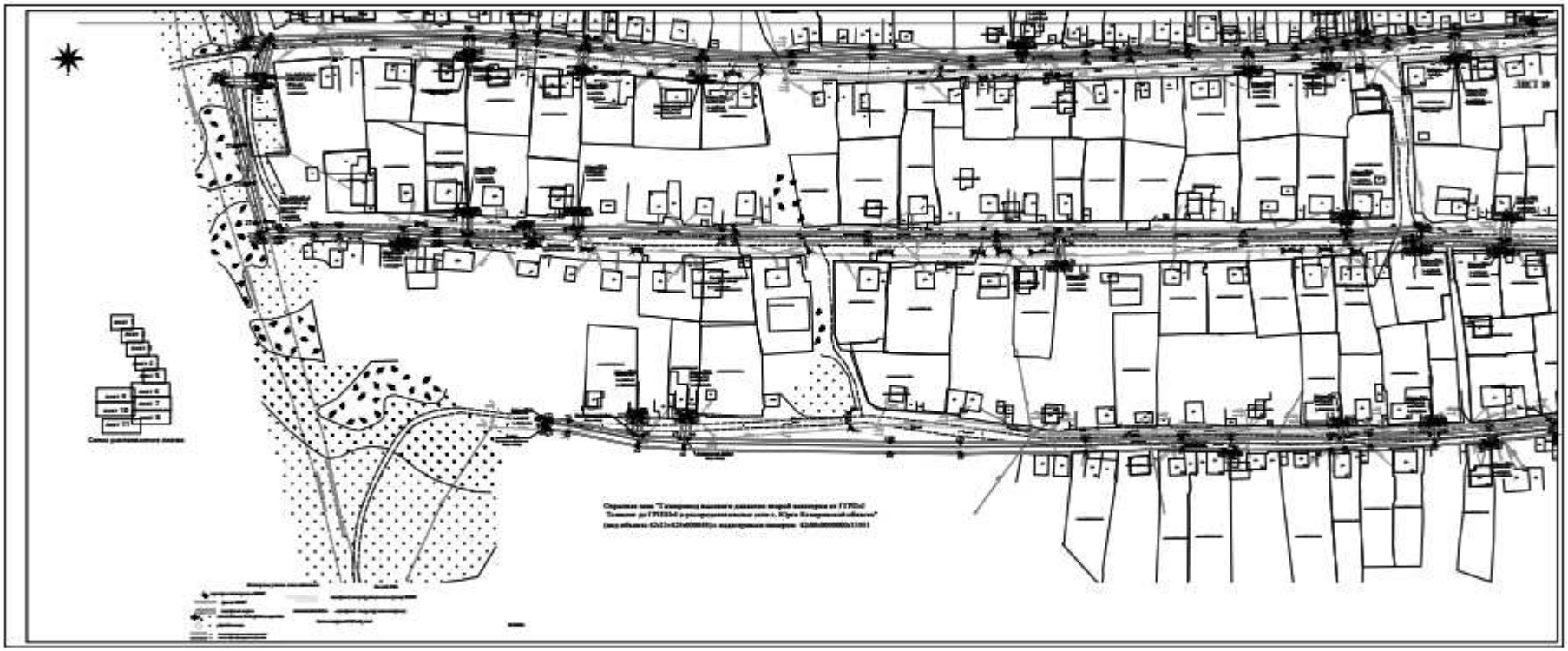

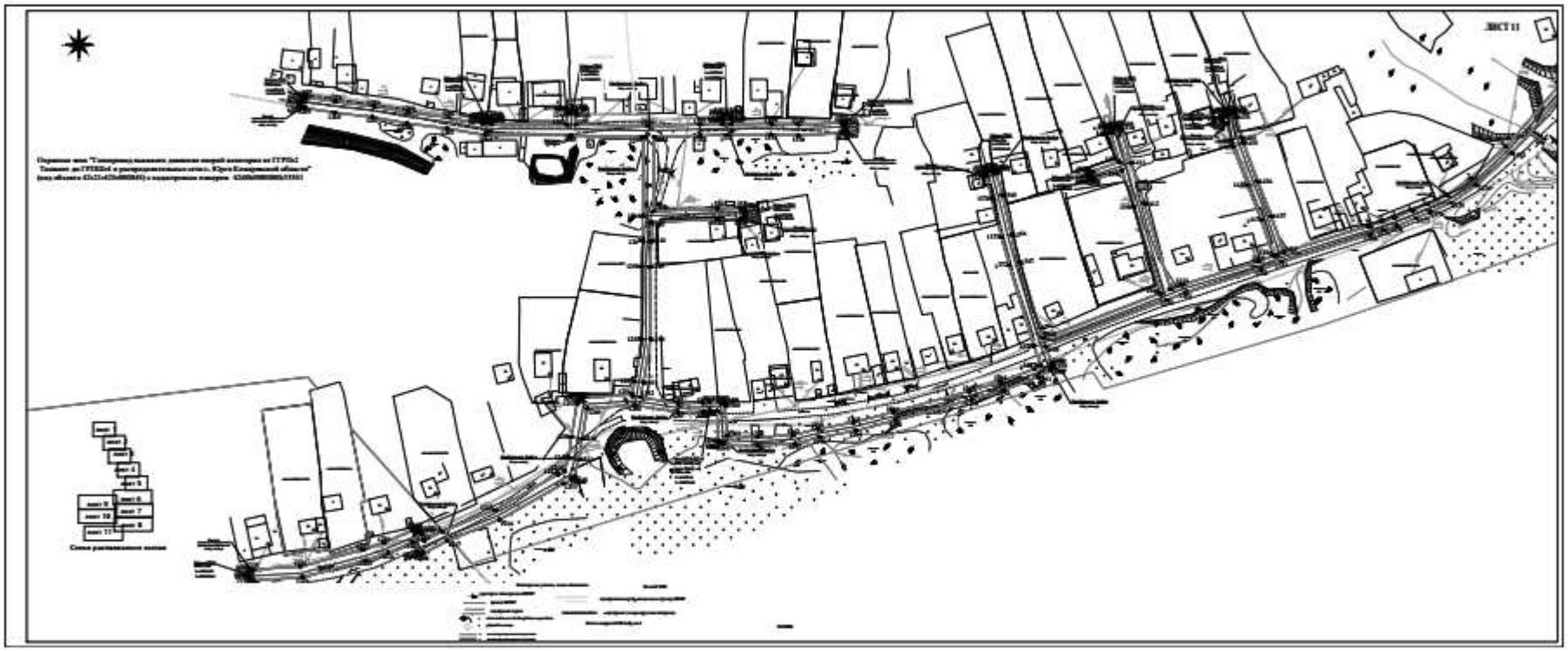

4. Охранная зона «Газопровод высокого давления 2 категории до ГРП № 583 и распределительные газопроводы Орджоникидзевского района г. Новокузнецка Кемеровской области (код объекта 42-23-428-000093)» с кадастровым номером 42:30:0000000:6536

ГРАФИЧЕСКОЕ ОПИСАНИЕ

местоположения границ населенных пунктов, территориальных зон, особо охраняемых природных территорий, зон с особыми условиями использования территории

Охранная зона "Газопровод высокого давления 2 категории до ГРП № 583 и распределительные газопроводы Орджоникидзевского района г. Новокузнецка Кемеровской области" (код объекта 42-23-428-000093) с кадастровым номером 42:30:0000000:6536

(наименование объекта, местоположение границ которого описано (далее - объект))

Раздел 1

Сведения об объекте

№ п/п	Характеристики объекта	Описание характеристик
1	2	3
1	Местоположение объекта	Российская Федерация, Кемеровская область – Кузбасс, Новокузнецкий городской округ, г. Новокузнецк
2	Площадь объекта +/- величина погрешности определения площади (Р +/- Дельта Р)	23213 +/- 53 м²
3	Иные характеристики объекта	-

Раздел 2

Сведения о местоположении границ объекта

1. Система координат МСК-42, зона 2

2. Сведения о характерных точках границ объекта

Обозначение характерных точек границ	Координаты, м		Метод определения координат характерной точки	Средняя квадратическая погрешность положения характерной точки (Mt), м	Описание обозначения точки на местности (при наличии)
	X	Y			
1	2	3	4	5	6
1	448600.46	2223044.75	Метод спутниковых геодезических измерений	0.1	Закрепление отсутствует
2	448559.96	2223062.19	Метод спутниковых геодезических измерений	0.1	Закрепление отсутствует

3	448513.75	2223043.46	Метод спутниковых геодезических измерений	0.1	Закрепление отсутствует
4	448504.66	2223039.63	Метод спутниковых геодезических измерений	0.1	Закрепление отсутствует
5	448504.55	2223039.19	Метод спутниковых геодезических измерений	0.1	Закрепление отсутствует
6	448505.71	2223036.50	Метод спутниковых геодезических измерений	0.1	Закрепление отсутствует
7	448506.95	2223031.09	Метод спутниковых геодезических измерений	0.1	Закрепление отсутствует
8	448507.18	2223029.07	Метод спутниковых геодезических измерений	0.1	Закрепление отсутствует
9	448507.03	2223028.31	Метод спутниковых геодезических измерений	0.1	Закрепление отсутствует
10	448506.28	2223027.09	Метод спутниковых геодезических измерений	0.1	Закрепление отсутствует
11	448505.56	2223026.37	Метод спутниковых геодезических измерений	0.1	Закрепление отсутствует
12	448504.54	2223025.90	Метод спутниковых геодезических измерений	0.1	Закрепление отсутствует
13	448487.30	2223023.40	Метод спутниковых геодезических измерений	0.1	Закрепление отсутствует
14	448480.53	2223023.06	Метод спутниковых геодезических измерений	0.1	Закрепление отсутствует
15	448476.97	2223021.75	Метод спутниковых геодезических измерений	0.1	Закрепление отсутствует
16	448470.23	2223020.65	Метод спутниковых геодезических измерений	0.1	Закрепление отсутствует

17	448454.09	2223019.93	Метод спутниковых геодезических измерений	0.1	Закрепление отсутствует
18	448444.37	2223018.76	Метод спутниковых геодезических измерений	0.1	Закрепление отсутствует
19	448437.89	2223018.94	Метод спутниковых геодезических измерений	0.1	Закрепление отсутствует
20	448437.18	2223019.09	Метод спутниковых геодезических измерений	0.1	Закрепление отсутствует
21	448436.39	2223019.68	Метод спутниковых геодезических измерений	0.1	Закрепление отсутствует
22	448434.23	2223022.37	Метод спутниковых геодезических измерений	0.1	Закрепление отсутствует
23	448416.49	2223003.86	Метод спутниковых геодезических измерений	0.1	Закрепление отсутствует
24	448415.74	2223003.27	Метод спутниковых геодезических измерений	0.1	Закрепление отсутствует
25	448389.06	2222982.84	Метод спутниковых геодезических измерений	0.1	Закрепление отсутствует
26	448357.25	2222951.96	Метод спутниковых геодезических измерений	0.1	Закрепление отсутствует
27	448331.36	2222932.55	Метод спутниковых геодезических измерений	0.1	Закрепление отсутствует
28	448299.86	2222906.55	Метод спутниковых геодезических измерений	0.1	Закрепление отсутствует
29	448295.17	2222904.06	Метод спутниковых геодезических измерений	0.1	Закрепление отсутствует
30	448309.33	2222885.09	Метод спутниковых геодезических измерений	0.1	Закрепление отсутствует

31	448325.77	2222860.23	Метод спутниковых геодезических измерений	0.1	Закрепление отсутствует
32	448329.72	2222854.28	Метод спутниковых геодезических измерений	0.1	Закрепление отсутствует
33	448383.64	2222772.82	Метод спутниковых геодезических измерений	0.1	Закрепление отсутствует
34	448383.97	2222771.71	Метод спутниковых геодезических измерений	0.1	Закрепление отсутствует
35	448383.82	2222770.94	Метод спутниковых геодезических измерений	0.1	Закрепление отсутствует
36	448383.38	2222770.30	Метод спутниковых геодезических измерений	0.1	Закрепление отсутствует
37	448382.74	2222769.86	Метод спутниковых геодезических измерений	0.1	Закрепление отсутствует
38	448381.97	2222769.71	Метод спутниковых геодезических измерений	0.1	Закрепление отсутствует
39	448381.20	2222769.86	Метод спутниковых геодезических измерений	0.1	Закрепление отсутствует
40	448380.30	2222770.61	Метод спутниковых геодезических измерений	0.1	Закрепление отсутствует
41	448326.38	2222852.07	Метод спутниковых геодезических измерений	0.1	Закрепление отсутствует
42	448322.43	2222858.02	Метод спутниковых геодезических измерений	0.1	Закрепление отсутствует
43	448306.02	2222882.84	Метод спутниковых геодезических измерений	0.1	Закрепление отсутствует
44	448290.99	2222902.98	Метод спутниковых геодезических измерений	0.1	Закрепление отсутствует

45	448290.74	2222903.41	Метод спутниковых геодезических измерений	0.1	Закрепление отсутствует
46	448290.60	2222904.22	Метод спутниковых геодезических измерений	0.1	Закрепление отсутствует
47	448290.17	2222904.30	Метод спутниковых геодезических измерений	0.1	Закрепление отсутствует
48	448289.42	2222904.83	Метод спутниковых геодезических измерений	0.1	Закрепление отсутствует
49	448276.99	2222912.44	Метод спутниковых геодезических измерений	0.1	Закрепление отсутствует
50	448276.41	2222912.97	Метод спутниковых геодезических измерений	0.1	Закрепление отсутствует
51	448265.69	2222927.87	Метод спутниковых геодезических измерений	0.1	Закрепление отсутствует
52	448262.61	2222932.98	Метод спутниковых геодезических измерений	0.1	Закрепление отсутствует
53	448261.39	2222935.45	Метод спутниковых геодезических измерений	0.1	Закрепление отсутствует
54	448260.47	2222937.70	Метод спутниковых геодезических измерений	0.1	Закрепление отсутствует
55	448254.96	2222956.31	Метод спутниковых геодезических измерений	0.1	Закрепление отсутствует
56	448253.12	2222968.95	Метод спутниковых геодезических измерений	0.1	Закрепление отсутствует
57	448253.59	2222972.90	Метод спутниковых геодезических измерений	0.1	Закрепление отсутствует
58	448254.81	2222979.24	Метод спутниковых геодезических измерений	0.1	Закрепление отсутствует

59	448255.24	2222980.61	Метод спутниковых геодезических измерений	0.1	Закрепление отсутствует
60	448256.09	2222982.36	Метод спутниковых геодезических измерений	0.1	Закрепление отсутствует
61	448273.99	2223005.91	Метод спутниковых геодезических измерений	0.1	Закрепление отсутствует
62	448291.49	2223022.93	Метод спутниковых геодезических измерений	0.1	Закрепление отсутствует
63	448311.15	2223038.23	Метод спутниковых геодезических измерений	0.1	Закрепление отсутствует
64	448347.05	2223062.10	Метод спутниковых геодезических измерений	0.1	Закрепление отсутствует
65	448349.55	2223064.21	Метод спутниковых геодезических измерений	0.1	Закрепление отсутствует
66	448379.74	2223083.73	Метод спутниковых геодезических измерений	0.1	Закрепление отсутствует
67	448401.24	2223099.87	Метод спутниковых геодезических измерений	0.1	Закрепление отсутствует
68	448407.50	2223107.82	Метод спутниковых геодезических измерений	0.1	Закрепление отсутствует
69	448420.34	2223117.71	Метод спутниковых геодезических измерений	0.1	Закрепление отсутствует
70	448421.25	2223118.10	Метод спутниковых геодезических измерений	0.1	Закрепление отсутствует
71	448437.23	2223120.61	Метод спутниковых геодезических измерений	0.1	Закрепление отсутствует
72	448438.31	2223120.49	Метод спутниковых геодезических измерений	0.1	Закрепление отсутствует

73	448439.56	2223119.67	Метод спутниковых геодезических измерений	0.1	Закрепление отсутствует
74	448440.60	2223118.54	Метод спутниковых геодезических измерений	0.1	Закрепление отсутствует
75	448441.26	2223117.50	Метод спутниковых геодезических измерений	0.1	Закрепление отсутствует
76	448444.02	2223111.22	Метод спутниковых геодезических измерений	0.1	Закрепление отсутствует
77	448451.83	2223055.29	Метод спутниковых геодезических измерений	0.1	Закрепление отсутствует
78	448452.20	2223046.88	Метод спутниковых геодезических измерений	0.1	Закрепление отсутствует
79	448452.00	2223045.93	Метод спутниковых геодезических измерений	0.1	Закрепление отсутствует
80	448451.22	2223044.29	Метод спутниковых геодезических измерений	0.1	Закрепление отсутствует
81	448450.88	2223043.79	Метод спутниковых геодезических измерений	0.1	Закрепление отсутствует
82	448450.55	2223043.50	Метод спутниковых геодезических измерений	0.1	Закрепление отсутствует
83	448444.01	2223033.62	Метод спутниковых геодезических измерений	0.1	Закрепление отсутствует
84	448442.05	2223029.29	Метод спутниковых геодезических измерений	0.1	Закрепление отсутствует
85	448441.40	2223028.49	Метод спутниковых геодезических измерений	0.1	Закрепление отсутствует
86	448436.99	2223025.31	Метод спутниковых геодезических измерений	0.1	Закрепление отсутствует

87	448438.93	2223022.91	Метод спутниковых геодезических измерений	0.1	Закрепление отсутствует
88	448444.28	2223022.76	Метод спутниковых геодезических измерений	0.1	Закрепление отсутствует
89	448453.83	2223023.92	Метод спутниковых геодезических измерений	0.1	Закрепление отсутствует
90	448469.93	2223024.64	Метод спутниковых геодезических измерений	0.1	Закрепление отсутствует
91	448476.12	2223025.66	Метод спутниковых геодезических измерений	0.1	Закрепление отсутствует
92	448479.41	2223026.91	Метод спутниковых геодезических измерений	0.1	Закрепление отсутствует
93	448486.82	2223027.37	Метод спутниковых геодезических измерений	0.1	Закрепление отсутствует
94	448503.09	2223029.73	Метод спутниковых геодезических измерений	0.1	Закрепление отсутствует
95	448501.85	2223035.42	Метод спутниковых геодезических измерений	0.1	Закрепление отсутствует
96	448500.60	2223038.21	Метод спутниковых геодезических измерений	0.1	Закрепление отсутствует
97	448500.45	2223038.98	Метод спутниковых геодезических измерений	0.1	Закрепление отсутствует
98	448500.99	2223041.54	Метод спутниковых геодезических измерений	0.1	Закрепление отсутствует
99	448501.53	2223042.49	Метод спутниковых геодезических измерений	0.1	Закрепление отсутствует
100	448502.17	2223042.93	Метод спутниковых геодезических измерений	0.1	Закрепление отсутствует

101	448512.24	2223047.16	Метод спутниковых геодезических измерений	0.1	Закрепление отсутствует
102	448559.49	2223066.33	Метод спутниковых геодезических измерений	0.1	Закрепление отсутствует
103	448560.24	2223066.47	Метод спутниковых геодезических измерений	0.1	Закрепление отсутствует
104	448561.01	2223066.32	Метод спутниковых геодезических измерений	0.1	Закрепление отсутствует
105	448561.99	2223065.64	Метод спутниковых геодезических измерений	0.1	Закрепление отсутствует
106	448602.01	2223048.44	Метод спутниковых геодезических измерений	0.1	Закрепление отсутствует
107	448603.24	2223050.16	Метод спутниковых геодезических измерений	0.1	Закрепление отсутствует
108	448606.48	2223052.33	Метод спутниковых геодезических измерений	0.1	Закрепление отсутствует
109	448610.31	2223053.09	Метод спутниковых геодезических измерений	0.1	Закрепление отсутствует
110	448614.36	2223052.23	Метод спутниковых геодезических измерений	0.1	Закрепление отсутствует
111	448616.09	2223051.46	Метод спутниковых геодезических измерений	0.1	Закрепление отсутствует
112	448619.11	2223049.39	Метод спутниковых геодезических измерений	0.1	Закрепление отсутствует
113	448620.16	2223047.82	Метод спутниковых геодезических измерений	0.1	Закрепление отсутствует
114	448635.37	2223081.04	Метод спутниковых геодезических измерений	0.1	Закрепление отсутствует

115	448654.88	2223118.35	Метод спутниковых геодезических измерений	0.1	Закрепление отсутствует
116	448655.19	2223123.76	Метод спутниковых геодезических измерений	0.1	Закрепление отсутствует
117	448654.69	2223129.99	Метод спутниковых геодезических измерений	0.1	Закрепление отсутствует
118	448655.45	2223133.00	Метод спутниковых геодезических измерений	0.1	Закрепление отсутствует
119	448656.01	2223134.13	Метод спутниковых геодезических измерений	0.1	Закрепление отсутствует
120	448662.62	2223144.88	Метод спутниковых геодезических измерений	0.1	Закрепление отсутствует
121	448664.33	2223148.02	Метод спутниковых геодезических измерений	0.1	Закрепление отсутствует
122	448664.97	2223148.46	Метод спутниковых геодезических измерений	0.1	Закрепление отсутствует
123	448665.74	2223148.60	Метод спутниковых геодезических измерений	0.1	Закрепление отсутствует
124	448666.27	2223148.54	Метод спутниковых геодезических измерений	0.1	Закрепление отсутствует
125	448676.20	2223145.82	Метод спутниковых геодезических измерений	0.1	Закрепление отсутствует
126	448681.06	2223159.46	Метод спутниковых геодезических измерений	0.1	Закрепление отсутствует
127	448682.92	2223164.12	Метод спутниковых геодезических измерений	0.1	Закрепление отсутствует
128	448685.40	2223169.95	Метод спутниковых геодезических измерений	0.1	Закрепление отсутствует

129	448687.22	2223176.85	Метод спутниковых геодезических измерений	0.1	Закрепление отсутствует
130	448688.39	2223180.74	Метод спутниковых геодезических измерений	0.1	Закрепление отсутствует
131	448697.07	2223199.86	Метод спутниковых геодезических измерений	0.1	Закрепление отсутствует
132	448711.33	2223229.32	Метод спутниковых геодезических измерений	0.1	Закрепление отсутствует
133	448736.53	2223273.57	Метод спутниковых геодезических измерений	0.1	Закрепление отсутствует
134	448743.68	2223285.11	Метод спутниковых геодезических измерений	0.1	Закрепление отсутствует
135	448759.59	2223309.57	Метод спутниковых геодезических измерений	0.1	Закрепление отсутствует
136	448781.53	2223341.80	Метод спутниковых геодезических измерений	0.1	Закрепление отсутствует
137	448782.32	2223342.71	Метод спутниковых геодезических измерений	0.1	Закрепление отсутствует
138	448794.76	2223355.25	Метод спутниковых геодезических измерений	0.1	Закрепление отсутствует
139	448817.63	2223370.89	Метод спутниковых геодезических измерений	0.1	Закрепление отсутствует
140	448849.34	2223387.69	Метод спутниковых геодезических измерений	0.1	Закрепление отсутствует
141	448850.28	2223387.92	Метод спутниковых геодезических измерений	0.1	Закрепление отсутствует
142	448851.05	2223387.78	Метод спутниковых геодезических измерений	0.1	Закрепление отсутствует

143	448851.69	2223387.34	Метод спутниковых геодезических измерений	0.1	Закрепление отсутствует
144	448852.13	2223386.70	Метод спутниковых геодезических измерений	0.1	Закрепление отсутствует
145	448852.28	2223385.93	Метод спутниковых геодезических измерений	0.1	Закрепление отсутствует
146	448852.13	2223385.16	Метод спутниковых геодезических измерений	0.1	Закрепление отсутствует
147	448851.69	2223384.52	Метод спутниковых геодезических измерений	0.1	Закрепление отсутствует
148	448851.22	2223384.16	Метод спутниковых геодезических измерений	0.1	Закрепление отсутствует
149	448819.61	2223367.41	Метод спутниковых геодезических измерений	0.1	Закрепление отсутствует
150	448797.18	2223352.06	Метод спутниковых геодезических измерений	0.1	Закрепление отсутствует
151	448786.50	2223341.26	Метод спутниковых геодезических измерений	0.1	Закрепление отсутствует
152	448801.34	2223329.54	Метод спутниковых геодезических измерений	0.1	Закрепление отсутствует
153	448824.65	2223311.24	Метод спутниковых геодезических измерений	0.1	Закрепление отсутствует
154	448845.42	2223296.70	Метод спутниковых геодезических измерений	0.1	Закрепление отсутствует
155	448846.12	2223295.82	Метод спутниковых геодезических измерений	0.1	Закрепление отсутствует
156	448846.27	2223295.05	Метод спутниковых геодезических измерений	0.1	Закрепление отсутствует

157	448846.12	2223294.29	Метод спутниковых геодезических измерений	0.1	Закрепление отсутствует
158	448845.68	2223293.64	Метод спутниковых геодезических измерений	0.1	Закрепление отсутствует
159	448845.04	2223293.21	Метод спутниковых геодезических измерений	0.1	Закрепление отсутствует
160	448844.27	2223293.06	Метод спутниковых геодезических измерений	0.1	Закрепление отсутствует
161	448843.12	2223293.41	Метод спутниковых геодезических измерений	0.1	Закрепление отсутствует
162	448822.22	2223308.05	Метод спутниковых геодезических измерений	0.1	Закрепление отсутствует
163	448798.86	2223326.40	Метод спутниковых геодезических измерений	0.1	Закрепление отсутствует
164	448783.92	2223338.21	Метод спутниковых геодезических измерений	0.1	Закрепление отсутствует
165	448762.90	2223307.35	Метод спутниковых геодезических измерений	0.1	Закрепление отсутствует
166	448747.05	2223282.94	Метод спутниковых геодезических измерений	0.1	Закрепление отсутствует
167	448739.95	2223271.49	Метод спутниковых геодезических измерений	0.1	Закрепление отсутствует
168	448714.84	2223227.40	Метод спутниковых геодезических измерений	0.1	Закрепление отсутствует
169	448700.68	2223198.13	Метод спутниковых геодезических измерений	0.1	Закрепление отсутствует
170	448692.03	2223179.07	Метод спутниковых геодезических измерений	0.1	Закрепление отсутствует

171	448707.68	2223173.47	Метод спутниковых геодезических измерений	0.1	Закрепление отсутствует
172	448712.34	2223171.64	Метод спутниковых геодезических измерений	0.1	Закрепление отсутствует
173	448713.61	2223171.22	Метод спутниковых геодезических измерений	0.1	Закрепление отсутствует
174	448714.25	2223170.79	Метод спутниковых геодезических измерений	0.1	Закрепление отсутствует
175	448714.69	2223170.14	Метод спутниковых геодезических измерений	0.1	Закрепление отсутствует
176	448714.84	2223169.38	Метод спутниковых геодезических измерений	0.1	Закрепление отсутствует
177	448714.20	2223166.62	Метод спутниковых геодезических измерений	0.1	Закрепление отсутствует
178	448712.81	2223155.67	Метод спутниковых геодезических измерений	0.1	Закрепление отсутствует
179	448736.52	2223152.71	Метод спутниковых геодезических измерений	0.1	Закрепление отсутствует
180	448758.22	2223149.53	Метод спутниковых геодезических измерений	0.1	Закрепление отсутствует
181	448761.49	2223154.00	Метод спутниковых геодезических измерений	0.1	Закрепление отсутствует
182	448764.93	2223158.51	Метод спутниковых геодезических измерений	0.1	Закрепление отсутствует
183	448781.42	2223181.36	Метод спутниковых геодезических измерений	0.1	Закрепление отсутствует
184	448786.94	2223188.46	Метод спутниковых геодезических измерений	0.1	Закрепление отсутствует

185	448787.75	2223189.08	Метод спутниковых геодезических измерений	0.1	Закрепление отсутствует
186	448788.52	2223189.22	Метод спутниковых геодезических измерений	0.1	Закрепление отсутствует
187	448789.29	2223189.08	Метод спутниковых геодезических измерений	0.1	Закрепление отсутствует
188	448789.93	2223188.64	Метод спутниковых геодезических измерений	0.1	Закрепление отсутствует
189	448790.37	2223187.99	Метод спутниковых геодезических измерений	0.1	Закрепление отсутствует
190	448790.52	2223187.23	Метод спутниковых геодезических измерений	0.1	Закрепление отсутствует
191	448790.37	2223186.46	Метод спутниковых геодезических измерений	0.1	Закрепление отсутствует
192	448790.10	2223186.00	Метод спутниковых геодезических измерений	0.1	Закрепление отсутствует
193	448784.60	2223178.94	Метод спутниковых геодезических измерений	0.1	Закрепление отсутствует
194	448768.13	2223156.11	Метод спутниковых геодезических измерений	0.1	Закрепление отсутствует
195	448764.40	2223151.09	Метод спутниковых геодезических измерений	0.1	Закрепление отсутствует
196	448762.75	2223148.89	Метод спутниковых геодезических измерений	0.1	Закрепление отсутствует
197	448784.14	2223145.92	Метод спутниковых геодезических измерений	0.1	Закрепление отсутствует
198	448788.93	2223145.04	Метод спутниковых геодезических измерений	0.1	Закрепление отсутствует

199	448802.60	2223144.41	Метод спутниковых геодезических измерений	0.1	Закрепление отсутствует
200	448820.10	2223140.56	Метод спутниковых геодезических измерений	0.1	Закрепление отсутствует
201	448854.67	2223135.51	Метод спутниковых геодезических измерений	0.1	Закрепление отсутствует
202	448884.06	2223130.92	Метод спутниковых геодезических измерений	0.1	Закрепление отсутствует
203	448910.45	2223125.23	Метод спутниковых геодезических измерений	0.1	Закрепление отсутствует
204	448913.98	2223138.42	Метод спутниковых геодезических измерений	0.1	Закрепление отсутствует
205	448915.01	2223140.96	Метод спутниковых геодезических измерений	0.1	Закрепление отсутствует
206	448915.52	2223141.80	Метод спутниковых геодезических измерений	0.1	Закрепление отсутствует
207	448916.16	2223142.24	Метод спутниковых геодезических измерений	0.1	Закрепление отсутствует
208	448916.93	2223142.38	Метод спутниковых геодезических измерений	0.1	Закрепление отсутствует
209	448917.53	2223142.33	Метод спутниковых геодезических измерений	0.1	Закрепление отсутствует
210	448918.17	2223142.15	Метод спутниковых геодезических измерений	0.1	Закрепление отсутствует
211	448937.65	2223212.82	Метод спутниковых геодезических измерений	0.1	Закрепление отсутствует
212	448942.98	2223263.48	Метод спутниковых геодезических измерений	0.1	Закрепление отсутствует

213	448944.37	2223293.90	Метод спутниковых геодезических измерений	0.1	Закрепление отсутствует
214	448947.39	2223340.20	Метод спутниковых геодезических измерений	0.1	Закрепление отсутствует
215	448946.26	2223359.08	Метод спутниковых геодезических измерений	0.1	Закрепление отсутствует
216	448946.41	2223359.96	Метод спутниковых геодезических измерений	0.1	Закрепление отсутствует
217	448946.85	2223360.60	Метод спутниковых геодезических измерений	0.1	Закрепление отсутствует
218	448947.49	2223361.04	Метод спутниковых геодезических измерений	0.1	Закрепление отсутствует
219	448948.26	2223361.19	Метод спутниковых геодезических измерений	0.1	Закрепление отсутствует
220	448949.03	2223361.04	Метод спутниковых геодезических измерений	0.1	Закрепление отсутствует
221	448949.67	2223360.60	Метод спутниковых геодезических измерений	0.1	Закрепление отсутствует
222	448950.11	2223359.96	Метод спутниковых геодезических измерений	0.1	Закрепление отсутствует
223	448950.26	2223359.31	Метод спутниковых геодезических измерений	0.1	Закрепление отсутствует
224	448951.39	2223340.31	Метод спутниковых геодезических измерений	0.1	Закрепление отсутствует
225	448948.37	2223293.70	Метод спутниковых геодезических измерений	0.1	Закрепление отсутствует
226	448946.96	2223263.12	Метод спутниковых геодезических измерений	0.1	Закрепление отсутствует

227	448941.55	2223211.93	Метод спутниковых геодезических измерений	0.1	Закрепление отсутствует
228	448921.41	2223138.85	Метод спутниковых геодезических измерений	0.1	Закрепление отсутствует
229	448921.16	2223138.29	Метод спутниковых геодезических измерений	0.1	Закрепление отсутствует
230	448920.67	2223137.63	Метод спутниковых геодезических измерений	0.1	Закрепление отсутствует
231	448920.03	2223137.20	Метод спутниковых геодезических измерений	0.1	Закрепление отсутствует
232	448919.26	2223137.05	Метод спутниковых геодезических измерений	0.1	Закрепление отсутствует
233	448917.96	2223137.53	Метод спутниковых геодезических измерений	0.1	Закрепление отсутствует
234	448914.42	2223124.57	Метод спутниковых геодезических измерений	0.1	Закрепление отсутствует
235	448922.44	2223123.53	Метод спутниковых геодезических измерений	0.1	Закрепление отсутствует
236	448972.23	2223113.05	Метод спутниковых геодезических измерений	0.1	Закрепление отсутствует
237	449035.64	2223101.15	Метод спутниковых геодезических измерений	0.1	Закрепление отсутствует
238	449052.34	2223099.89	Метод спутниковых геодезических измерений	0.1	Закрепление отсутствует
239	449051.64	2223109.01	Метод спутниковых геодезических измерений	0.1	Закрепление отсутствует
240	449051.30	2223109.24	Метод спутниковых геодезических измерений	0.1	Закрепление отсутствует

241	449050.86	2223109.88	Метод спутниковых геодезических измерений	0.1	Закрепление отсутствует
242	449050.64	2223111.52	Метод спутниковых геодезических измерений	0.1	Закрепление отсутствует
243	449050.78	2223112.44	Метод спутниковых геодезических измерений	0.1	Закрепление отсутствует
244	449051.22	2223113.09	Метод спутниковых геодезических измерений	0.1	Закрепление отсутствует
245	449050.75	2223119.62	Метод спутниковых геодезических измерений	0.1	Закрепление отсутствует
246	449046.38	2223161.70	Метод спутниковых геодезических измерений	0.1	Закрепление отсутствует
247	449038.86	2223225.20	Метод спутниковых геодезических измерений	0.1	Закрепление отсутствует
248	449035.47	2223254.52	Метод спутниковых геодезических измерений	0.1	Закрепление отсутствует
249	449026.33	2223332.23	Метод спутниковых геодезических измерений	0.1	Закрепление отсутствует
250	449021.93	2223361.98	Метод спутниковых геодезических измерений	0.1	Закрепление отсутствует
251	449021.09	2223369.13	Метод спутниковых геодезических измерений	0.1	Закрепление отсутствует
252	449020.35	2223375.92	Метод спутниковых геодезических измерений	0.1	Закрепление отсутствует
253	449019.65	2223383.05	Метод спутниковых геодезических измерений	0.1	Закрепление отсутствует
254	449019.79	2223384.01	Метод спутниковых геодезических измерений	0.1	Закрепление отсутствует

255	449020.23	2223384.66	Метод спутниковых геодезических измерений	0.1	Закрепление отсутствует
256	449020.87	2223385.09	Метод спутниковых геодезических измерений	0.1	Закрепление отсутствует
257	449022.83	2223385.62	Метод спутниковых геодезических измерений	0.1	Закрепление отсутствует
258	449017.40	2223412.05	Метод спутниковых геодезических измерений	0.1	Закрепление отсутствует
259	449016.62	2223412.04	Метод спутниковых геодезических измерений	0.1	Закрепление отсутствует
260	449015.92	2223412.19	Метод спутниковых геодезических измерений	0.1	Закрепление отсутствует
261	449015.28	2223412.62	Метод спутниковых геодезических измерений	0.1	Закрепление отсутствует
262	449014.70	2223413.60	Метод спутниковых геодезических измерений	0.1	Закрепление отсутствует
263	449007.55	2223436.05	Метод спутниковых геодезических измерений	0.1	Закрепление отсутствует
264	449007.46	2223436.65	Метод спутниковых геодезических измерений	0.1	Закрепление отсутствует
265	449007.61	2223437.42	Метод спутниковых геодезических измерений	0.1	Закрепление отсутствует
266	449008.05	2223438.06	Метод спутниковых геодезических измерений	0.1	Закрепление отсутствует
267	449008.69	2223438.50	Метод спутниковых геодезических измерений	0.1	Закрепление отсутствует
268	449009.46	2223438.65	Метод спутниковых геодезических измерений	0.1	Закрепление отсутствует

269	449010.23	2223438.50	Метод спутниковых геодезических измерений	0.1	Закрепление отсутствует
270	449010.87	2223438.06	Метод спутниковых геодезических измерений	0.1	Закрепление отсутствует
271	449011.37	2223437.25	Метод спутниковых геодезических измерений	0.1	Закрепление отсутствует
272	449018.04	2223416.30	Метод спутниковых геодезических измерений	0.1	Закрепление отсутствует
273	449018.94	2223416.47	Метод спутниковых геодезических измерений	0.1	Закрепление отсутствует
274	449019.71	2223416.32	Метод спутниковых геодезических измерений	0.1	Закрепление отсутствует
275	449020.35	2223415.88	Метод спутниковых геодезических измерений	0.1	Закрепление отсутствует
276	449020.90	2223414.87	Метод спутниковых геодезических измерений	0.1	Закрепление отсутствует
277	449027.13	2223384.58	Метод спутниковых геодезических измерений	0.1	Закрепление отсутствует
278	449027.02	2223383.41	Метод спутниковых геодезических измерений	0.1	Закрепление отсутствует
279	449026.58	2223382.77	Метод спутниковых геодезических измерений	0.1	Закрепление отсутствует
280	449025.94	2223382.33	Метод спутниковых геодезических измерений	0.1	Закрепление отсутствует
281	449023.80	2223381.74	Метод спутниковых геодезических измерений	0.1	Закрепление отсутствует
282	449024.33	2223376.33	Метод спутниковых геодезических измерений	0.1	Закрепление отсутствует

283	449025.07	2223369.57	Метод спутниковых геодезических измерений	0.1	Закрепление отсутствует
284	449025.90	2223362.48	Метод спутниковых геодезических измерений	0.1	Закрепление отсутствует
285	449030.30	2223332.72	Метод спутниковых геодезических измерений	0.1	Закрепление отсутствует
286	449039.45	2223254.98	Метод спутниковых геодезических измерений	0.1	Закрепление отсутствует
287	449042.84	2223225.66	Метод спутниковых геодезических измерений	0.1	Закрепление отсутствует
288	449050.36	2223162.12	Метод спутниковых геодезических измерений	0.1	Закрепление отсутствует
289	449054.73	2223119.93	Метод спутниковых геодезических измерений	0.1	Закрепление отсутствует
290	449055.32	2223111.76	Метод спутниковых геодезических измерений	0.1	Закрепление отсутствует
291	449055.56	2223110.13	Метод спутниковых геодезических измерений	0.1	Закрепление отсутствует
292	449056.42	2223098.97	Метод спутниковых геодезических измерений	0.1	Закрепление отсутствует
293	449063.53	2223095.28	Метод спутниковых геодезических измерений	0.1	Закрепление отсутствует
294	449089.57	2223090.54	Метод спутниковых геодезических измерений	0.1	Закрепление отсутствует
295	449111.72	2223087.32	Метод спутниковых геодезических измерений	0.1	Закрепление отсутствует
296	449123.67	2223086.44	Метод спутниковых геодезических измерений	0.1	Закрепление отсутствует

297	449131.71	2223085.04	Метод спутниковых геодезических измерений	0.1	Закрепление отсутствует
298	449140.60	2223083.60	Метод спутниковых геодезических измерений	0.1	Закрепление отсутствует
299	449191.25	2223074.02	Метод спутниковых геодезических измерений	0.1	Закрепление отсутствует
300	449195.48	2223073.28	Метод спутниковых геодезических измерений	0.1	Закрепление отсутствует
301	449207.68	2223069.75	Метод спутниковых геодезических измерений	0.1	Закрепление отсутствует
302	449207.70	2223075.32	Метод спутниковых геодезических измерений	0.1	Закрепление отсутствует
303	449207.76	2223085.12	Метод спутниковых геодезических измерений	0.1	Закрепление отсутствует
304	449204.18	2223115.43	Метод спутниковых геодезических измерений	0.1	Закрепление отсутствует
305	449195.74	2223156.23	Метод спутниковых геодезических измерений	0.1	Закрепление отсутствует
306	449190.09	2223178.95	Метод спутниковых геодезических измерений	0.1	Закрепление отсутствует
307	449186.70	2223193.79	Метод спутниковых геодезических измерений	0.1	Закрепление отсутствует
308	449184.89	2223202.73	Метод спутниковых геодезических измерений	0.1	Закрепление отсутствует
309	449183.84	2223206.18	Метод спутниковых геодезических измерений	0.1	Закрепление отсутствует
310	449178.44	2223227.51	Метод спутниковых геодезических измерений	0.1	Закрепление отсутствует

311	449171.60	2223247.60	Метод спутниковых геодезических измерений	0.1	Закрепление отсутствует
312	449161.27	2223274.19	Метод спутниковых геодезических измерений	0.1	Закрепление отсутствует
313	449153.89	2223297.23	Метод спутниковых геодезических измерений	0.1	Закрепление отсутствует
314	449151.30	2223308.96	Метод спутниковых геодезических измерений	0.1	Закрепление отсутствует
315	449145.72	2223338.55	Метод спутниковых геодезических измерений	0.1	Закрепление отсутствует
316	449140.66	2223367.34	Метод спутниковых геодезических измерений	0.1	Закрепление отсутствует
317	449137.89	2223380.72	Метод спутниковых геодезических измерений	0.1	Закрепление отсутствует
318	449135.55	2223390.79	Метод спутниковых геодезических измерений	0.1	Закрепление отсутствует
319	449132.09	2223422.25	Метод спутниковых геодезических измерений	0.1	Закрепление отсутствует
320	449124.69	2223442.14	Метод спутниковых геодезических измерений	0.1	Закрепление отсутствует
321	449117.43	2223464.88	Метод спутниковых геодезических измерений	0.1	Закрепление отсутствует
322	449115.26	2223470.24	Метод спутниковых геодезических измерений	0.1	Закрепление отсутствует
323	449109.15	2223479.86	Метод спутниковых геодезических измерений	0.1	Закрепление отсутствует
324	449073.52	2223510.27	Метод спутниковых геодезических измерений	0.1	Закрепление отсутствует

325	449066.04	2223516.67	Метод спутниковых геодезических измерений	0.1	Закрепление отсутствует
326	449059.27	2223521.91	Метод спутниковых геодезических измерений	0.1	Закрепление отсутствует
327	449058.64	2223522.73	Метод спутниковых геодезических измерений	0.1	Закрепление отсутствует
328	449058.49	2223523.49	Метод спутниковых геодезических измерений	0.1	Закрепление отсутствует
329	449058.64	2223524.26	Метод спутниковых геодезических измерений	0.1	Закрепление отсутствует
330	449059.08	2223524.90	Метод спутниковых геодезических измерений	0.1	Закрепление отсутствует
331	449059.72	2223525.34	Метод спутниковых геодезических измерений	0.1	Закрепление отсутствует
332	449060.49	2223525.49	Метод спутниковых геодезических измерений	0.1	Закрепление отсутствует
333	449061.26	2223525.34	Метод спутниковых геодезических измерений	0.1	Закрепление отсутствует
334	449068.52	2223519.81	Метод спутниковых геодезических измерений	0.1	Закрепление отсутствует
335	449076.12	2223513.31	Метод спутниковых геодезических измерений	0.1	Закрепление отсутствует
336	449111.98	2223482.71	Метод спутниковых геодезических измерений	0.1	Закрепление отсутствует
337	449118.74	2223472.22	Метод спутниковых геодезических измерений	0.1	Закрепление отсутствует
338	449121.16	2223466.31	Метод спутниковых геодезических измерений	0.1	Закрепление отсутствует

339	449128.48	2223443.40	Метод спутниковых геодезических измерений	0.1	Закрепление отсутствует
340	449136.04	2223422.93	Метод спутниковых геодезических измерений	0.1	Закрепление отсутствует
341	449139.51	2223391.36	Метод спутниковых геодезических измерений	0.1	Закрепление отсутствует
342	449141.80	2223381.56	Метод спутниковых геодезических измерений	0.1	Закрепление отсутствует
343	449144.59	2223368.07	Метод спутниковых геодезических измерений	0.1	Закрепление отсутствует
344	449149.66	2223339.28	Метод спутниковых геодезических измерений	0.1	Закрепление отсутствует
345	449155.22	2223309.79	Метод спутниковых геодезических измерений	0.1	Закрепление отсутствует
346	449157.72	2223298.36	Метод спутниковых геодезических измерений	0.1	Закрепление отсутствует
347	449165.02	2223275.59	Метод спутниковых геодезических измерений	0.1	Закрепление отсутствует
348	449175.37	2223248.93	Метод спутниковых геодезических измерений	0.1	Закрепление отсутствует
349	449182.30	2223228.57	Метод спутниковых геодезических измерений	0.1	Закрепление отсутствует
350	449187.44	2223208.28	Метод спутниковых геодезических измерений	0.1	Закрепление отсутствует
351	449200.64	2223213.15	Метод спутниковых геодезических измерений	0.1	Закрепление отсутствует
352	449205.94	2223222.11	Метод спутниковых геодезических измерений	0.1	Закрепление отсутствует

353	449216.04	2223239.33	Метод спутниковых геодезических измерений	0.1	Закрепление отсутствует
354	449219.01	2223255.42	Метод спутниковых геодезических измерений	0.1	Закрепление отсутствует
355	449214.60	2223255.09	Метод спутниковых геодезических измерений	0.1	Закрепление отсутствует
356	449210.62	2223254.59	Метод спутниковых геодезических измерений	0.1	Закрепление отсутствует
357	449208.28	2223254.28	Метод спутниковых геодезических измерений	0.1	Закрепление отсутствует
358	449205.04	2223254.93	Метод спутниковых геодезических измерений	0.1	Закрепление отсутствует
359	449204.02	2223255.48	Метод спутниковых геодезических измерений	0.1	Закрепление отсутствует
360	449203.58	2223256.13	Метод спутниковых геодезических измерений	0.1	Закрепление отсутствует
361	449203.43	2223256.89	Метод спутниковых геодезических измерений	0.1	Закрепление отсутствует
362	449203.65	2223285.72	Метод спутниковых геодезических измерений	0.1	Закрепление отсутствует
363	449204.82	2223323.36	Метод спутниковых геодезических измерений	0.1	Закрепление отсутствует
364	449204.61	2223346.69	Метод спутниковых геодезических измерений	0.1	Закрепление отсутствует
365	449204.48	2223349.33	Метод спутниковых геодезических измерений	0.1	Закрепление отсутствует
366	449204.63	2223350.10	Метод спутниковых геодезических измерений	0.1	Закрепление отсутствует

367	449205.07	2223350.74	Метод спутниковых геодезических измерений	0.1	Закрепление отсутствует
368	449206.01	2223351.25	Метод спутниковых геодезических измерений	0.1	Закрепление отсутствует
369	449205.89	2223353.12	Метод спутниковых геодезических измерений	0.1	Закрепление отсутствует
370	449205.06	2223353.27	Метод спутниковых геодезических измерений	0.1	Закрепление отсутствует
371	449204.42	2223353.71	Метод спутниковых геодезических измерений	0.1	Закрепление отсутствует
372	449203.92	2223354.52	Метод спутниковых геодезических измерений	0.1	Закрепление отсутствует
373	449199.18	2223369.77	Метод спутниковых геодезических измерений	0.1	Закрепление отсутствует
374	449198.79	2223373.99	Метод спутниковых геодезических измерений	0.1	Закрепление отсутствует
375	449199.54	2223376.85	Метод спутниковых геодезических измерений	0.1	Закрепление отсутствует
376	449208.27	2223402.46	Метод спутниковых геодезических измерений	0.1	Закрепление отсутствует
377	449211.19	2223410.58	Метод спутниковых геодезических измерений	0.1	Закрепление отсутствует
378	449234.31	2223469.25	Метод спутниковых геодезических измерений	0.1	Закрепление отсутствует
379	449246.78	2223515.39	Метод спутниковых геодезических измерений	0.1	Закрепление отсутствует
380	449250.34	2223523.90	Метод спутниковых геодезических измерений	0.1	Закрепление отсутствует

381	449251.55	2223529.00	Метод спутниковых геодезических измерений	0.1	Закрепление отсутствует
382	449248.10	2223530.30	Метод спутниковых геодезических измерений	0.1	Закрепление отсутствует
383	449135.40	2223587.45	Метод спутниковых геодезических измерений	0.1	Закрепление отсутствует
384	449120.48	2223593.47	Метод спутниковых геодезических измерений	0.1	Закрепление отсутствует
385	449118.84	2223593.76	Метод спутниковых геодезических измерений	0.1	Закрепление отсутствует
386	449118.20	2223594.20	Метод спутниковых геодезических измерений	0.1	Закрепление отсутствует
387	449117.76	2223594.84	Метод спутниковых геодезических измерений	0.1	Закрепление отсутствует
388	449117.61	2223595.61	Метод спутниковых геодезических измерений	0.1	Закрепление отсутствует
389	449117.76	2223596.38	Метод спутниковых геодезических измерений	0.1	Закрепление отсутствует
390	449118.20	2223597.02	Метод спутниковых геодезических измерений	0.1	Закрепление отсутствует
391	449118.84	2223597.46	Метод спутниковых геодезических измерений	0.1	Закрепление отсутствует
392	449119.61	2223597.60	Метод спутниковых геодезических измерений	0.1	Закрепление отсутствует
393	449121.75	2223597.27	Метод спутниковых геодезических измерений	0.1	Закрепление отсутствует
394	449137.13	2223591.05	Метод спутниковых геодезических измерений	0.1	Закрепление отсутствует

395	449249.80	2223533.91	Метод спутниковых геодезических измерений	0.1	Закрепление отсутствует
396	449254.56	2223532.14	Метод спутниковых геодезических измерений	0.1	Закрепление отсутствует
397	449255.20	2223533.98	Метод спутниковых геодезических измерений	0.1	Закрепление отсутствует
398	449260.45	2223550.75	Метод спутниковых геодезических измерений	0.1	Закрепление отсутствует
399	449277.17	2223590.77	Метод спутниковых геодезических измерений	0.1	Закрепление отсутствует
400	449302.53	2223657.82	Метод спутниковых геодезических измерений	0.1	Закрепление отсутствует
401	449284.72	2223665.24	Метод спутниковых геодезических измерений	0.1	Закрепление отсутствует
402	449284.08	2223665.68	Метод спутниковых геодезических измерений	0.1	Закрепление отсутствует
403	449283.64	2223666.32	Метод спутниковых геодезических измерений	0.1	Закрепление отсутствует
404	449283.49	2223667.09	Метод спутниковых геодезических измерений	0.1	Закрепление отсутствует
405	449283.60	2223667.73	Метод спутниковых геодезических измерений	0.1	Закрепление отсутствует
406	449286.05	2223674.97	Метод спутниковых геодезических измерений	0.1	Закрепление отсутствует
407	449301.74	2223717.53	Метод спутниковых геодезических измерений	0.1	Закрепление отсутствует
408	449303.63	2223721.67	Метод спутниковых геодезических измерений	0.1	Закрепление отсутствует

409	449307.39	2223729.15	Метод спутниковых геодезических измерений	0.1	Закрепление отсутствует
410	449308.03	2223729.58	Метод спутниковых геодезических измерений	0.1	Закрепление отсутствует
411	449308.80	2223729.73	Метод спутниковых геодезических измерений	0.1	Закрепление отсутствует
412	449309.52	2223729.60	Метод спутниковых геодезических измерений	0.1	Закрепление отсутствует
413	449316.29	2223726.99	Метод спутниковых геодезических измерений	0.1	Закрепление отсутствует
414	449324.30	2223745.83	Метод спутниковых геодезических измерений	0.1	Закрепление отсутствует
415	449325.82	2223750.74	Метод спутниковых геодезических измерений	0.1	Закрепление отсутствует
416	449336.93	2223779.83	Метод спутниковых геодезических измерений	0.1	Закрепление отсутствует
417	449337.39	2223780.52	Метод спутниковых геодезических измерений	0.1	Закрепление отсутствует
418	449338.03	2223780.96	Метод спутниковых геодезических измерений	0.1	Закрепление отсутствует
419	449338.80	2223781.11	Метод спутниковых геодезических измерений	0.1	Закрепление отсутствует
420	449339.50	2223780.99	Метод спутниковых геодезических измерений	0.1	Закрепление отсутствует
421	449346.79	2223778.33	Метод спутниковых геодезических измерений	0.1	Закрепление отсутствует
422	449357.31	2223802.77	Метод спутниковых геодезических измерений	0.1	Закрепление отсутствует

423	449359.21	2223805.81	Метод спутниковых геодезических измерений	0.1	Закрепление отсутствует
424	449374.60	2223843.64	Метод спутниковых геодезических измерений	0.1	Закрепление отсутствует
425	449379.55	2223856.39	Метод спутниковых геодезических измерений	0.1	Закрепление отсутствует
426	449388.77	2223879.82	Метод спутниковых геодезических измерений	0.1	Закрепление отсутствует
427	449399.77	2223907.58	Метод спутниковых геодезических измерений	0.1	Закрепление отсутствует
428	449410.07	2223934.39	Метод спутниковых геодезических измерений	0.1	Закрепление отсутствует
429	449417.25	2223953.24	Метод спутниковых геодезических измерений	0.1	Закрепление отсутствует
430	449440.58	2224014.67	Метод спутниковых геодезических измерений	0.1	Закрепление отсутствует
431	449447.73	2224033.84	Метод спутниковых геодезических измерений	0.1	Закрепление отсутствует
432	449381.57	2224068.41	Метод спутниковых геодезических измерений	0.1	Закрепление отсутствует
433	449380.65	2224069.41	Метод спутниковых геодезических измерений	0.1	Закрепление отсутствует
434	449380.58	2224070.73	Метод спутниковых геодезических измерений	0.1	Закрепление отсутствует
435	449386.13	2224089.96	Метод спутниковых геодезических измерений	0.1	Закрепление отсутствует
436	449389.46	2224098.73	Метод спутниковых геодезических измерений	0.1	Закрепление отсутствует

437	449411.17	2224153.82	Метод спутниковых геодезических измерений	0.1	Закрепление отсутствует
438	449429.47	2224203.81	Метод спутниковых геодезических измерений	0.1	Закрепление отсутствует
439	449430.03	2224204.74	Метод спутниковых геодезических измерений	0.1	Закрепление отсутствует
440	449430.67	2224205.18	Метод спутниковых геодезических измерений	0.1	Закрепление отсутствует
441	449431.62	2224205.34	Метод спутниковых геодезических измерений	0.1	Закрепление отсутствует
442	449434.63	2224204.53	Метод спутниковых геодезических измерений	0.1	Закрепление отсутствует
443	449443.42	2224238.38	Метод спутниковых геодезических измерений	0.1	Закрепление отсутствует
444	449451.81	2224297.74	Метод спутниковых геодезических измерений	0.1	Закрепление отсутствует
445	449452.45	2224301.51	Метод спутниковых геодезических измерений	0.1	Закрепление отсутствует
446	449453.52	2224327.17	Метод спутниковых геодезических измерений	0.1	Закрепление отсутствует
447	449457.21	2224350.62	Метод спутниковых геодезических измерений	0.1	Закрепление отсутствует
448	449457.49	2224352.54	Метод спутниковых геодезических измерений	0.1	Закрепление отсутствует
449	449457.93	2224353.18	Метод спутниковых геодезических измерений	0.1	Закрепление отсутствует
450	449458.57	2224353.62	Метод спутниковых геодезических измерений	0.1	Закрепление отсутствует

451	449460.08	2224353.75	Метод спутниковых геодезических измерений	0.1	Закрепление отсутствует
452	449464.22	2224353.16	Метод спутниковых геодезических измерений	0.1	Закрепление отсутствует
453	449480.52	2224351.82	Метод спутниковых геодезических измерений	0.1	Закрепление отсутствует
454	449481.91	2224365.74	Метод спутниковых геодезических измерений	0.1	Закрепление отсутствует
455	449484.54	2224390.26	Метод спутниковых геодезических измерений	0.1	Закрепление отсутствует
456	449488.56	2224432.37	Метод спутниковых геодезических измерений	0.1	Закрепление отсутствует
457	449489.75	2224440.29	Метод спутниковых геодезических измерений	0.1	Закрепление отсутствует
458	449492.56	2224469.95	Метод спутниковых геодезических измерений	0.1	Закрепление отсутствует
459	449495.58	2224498.70	Метод спутниковых геодезических измерений	0.1	Закрепление отсутствует
460	449496.63	2224505.12	Метод спутниковых геодезических измерений	0.1	Закрепление отсутствует
461	449499.36	2224528.69	Метод спутниковых геодезических измерений	0.1	Закрепление отсутствует
462	449499.91	2224532.50	Метод спутниковых геодезических измерений	0.1	Закрепление отсутствует
463	449478.71	2224534.50	Метод спутниковых геодезических измерений	0.1	Закрепление отсутствует
464	449478.13	2224534.64	Метод спутниковых геодезических измерений	0.1	Закрепление отсутствует

465	449477.49	2224535.08	Метод спутниковых геодезических измерений	0.1	Закрепление отсутствует
466	449477.05	2224535.72	Метод спутниковых геодезических измерений	0.1	Закрепление отсутствует
467	449476.90	2224536.49	Метод спутниковых геодезических измерений	0.1	Закрепление отсутствует
468	449477.05	2224537.26	Метод спутниковых геодезических измерений	0.1	Закрепление отсутствует
469	449477.49	2224537.90	Метод спутниковых геодезических измерений	0.1	Закрепление отсутствует
470	449478.13	2224538.34	Метод спутниковых геодезических измерений	0.1	Закрепление отсутствует
471	449479.09	2224538.48	Метод спутниковых геодезических измерений	0.1	Закрепление отсутствует
472	449500.87	2224536.43	Метод спутниковых геодезических измерений	0.1	Закрепление отсутствует
473	449503.01	2224536.10	Метод спутниковых геодезических измерений	0.1	Закрепление отсутствует
474	449503.65	2224535.66	Метод спутниковых геодезических измерений	0.1	Закрепление отсутствует
475	449504.09	2224535.02	Метод спутниковых геодезических измерений	0.1	Закрепление отсутствует
476	449504.24	2224534.25	Метод спутниковых геодезических измерений	0.1	Закрепление отсутствует
477	449503.94	2224532.50	Метод спутниковых геодезических измерений	0.1	Закрепление отсутствует
478	449517.76	2224530.68	Метод спутниковых геодезических измерений	0.1	Закрепление отсутствует

479	449518.95	2224530.47	Метод спутниковых геодезических измерений	0.1	Закрепление отсутствует
480	449519.97	2224530.46	Метод спутниковых геодезических измерений	0.1	Закрепление отсутствует
481	449520.71	2224530.31	Метод спутниковых геодезических измерений	0.1	Закрепление отсутствует
482	449521.35	2224529.87	Метод спутниковых геодезических измерений	0.1	Закрепление отсутствует
483	449521.79	2224529.23	Метод спутниковых геодезических измерений	0.1	Закрепление отсутствует
484	449521.94	2224528.46	Метод спутниковых геодезических измерений	0.1	Закрепление отсутствует
485	449521.79	2224527.69	Метод спутниковых геодезических измерений	0.1	Закрепление отсутствует
486	449521.35	2224527.05	Метод спутниковых геодезических измерений	0.1	Закрепление отсутствует
487	449520.71	2224526.61	Метод спутниковых геодезических измерений	0.1	Закрепление отсутствует
488	449519.94	2224526.47	Метод спутниковых геодезических измерений	0.1	Закрепление отсутствует
489	449518.74	2224526.48	Метод спутниковых геодезических измерений	0.1	Закрепление отсутствует
490	449517.19	2224526.72	Метод спутниковых геодезических измерений	0.1	Закрепление отсутствует
491	449503.37	2224528.54	Метод спутниковых геодезических измерений	0.1	Закрепление отсутствует
492	449500.60	2224504.61	Метод спутниковых геодезических измерений	0.1	Закрепление отсутствует

493	449499.53	2224498.11	Метод спутниковых геодезических измерений	0.1	Закрепление отсутствует
494	449496.54	2224469.55	Метод спутниковых геодезических измерений	0.1	Закрепление отсутствует
495	449493.72	2224439.78	Метод спутниковых геодезических измерений	0.1	Закрепление отсутствует
496	449492.53	2224431.82	Метод спутниковых геодезических измерений	0.1	Закрепление отсутствует
497	449488.52	2224389.87	Метод спутниковых геодезических измерений	0.1	Закрепление отсутствует
498	449485.89	2224365.32	Метод спутниковых геодезических измерений	0.1	Закрепление отсутствует
499	449484.36	2224349.99	Метод спутниковых геодезических измерений	0.1	Закрепление отсутствует
500	449484.12	2224348.90	Метод спутниковых геодезических измерений	0.1	Закрепление отсутствует
501	449483.68	2224348.26	Метод спутниковых геодезических измерений	0.1	Закрепление отсутствует
502	449483.04	2224347.82	Метод спутниковых геодезических измерений	0.1	Закрепление отсутствует
503	449482.11	2224347.67	Метод спутниковых геодезических измерений	0.1	Закрепление отсутствует
504	449463.84	2224349.17	Метод спутниковых геодезических измерений	0.1	Закрепление отсутствует
505	449461.09	2224349.57	Метод спутниковых геодезических измерений	0.1	Закрепление отсутствует
506	449457.49	2224326.66	Метод спутниковых геодезических измерений	0.1	Закрепление отсутствует

507	449456.44	2224301.16	Метод спутниковых геодезических измерений	0.1	Закрепление отсутствует
508	449455.77	2224297.17	Метод спутниковых геодезических измерений	0.1	Закрепление отсутствует
509	449447.36	2224237.70	Метод спутниковых геодезических измерений	0.1	Закрепление отсутствует
510	449438.04	2224201.75	Метод спутниковых геодезических измерений	0.1	Закрепление отсутствует
511	449437.69	2224201.05	Метод спутниковых геодезических измерений	0.1	Закрепление отсутствует
512	449437.36	2224200.64	Метод спутниковых геодезических измерений	0.1	Закрепление отсутствует
513	449436.72	2224200.21	Метод спутниковых геодезических измерений	0.1	Закрепление отсутствует
514	449435.95	2224200.06	Метод спутниковых геодезических измерений	0.1	Закрепление отсутствует
515	449435.17	2224200.17	Метод спутниковых геодезических измерений	0.1	Закрепление отсутствует
516	449432.69	2224200.94	Метод спутниковых геодезических измерений	0.1	Закрепление отсутствует
517	449414.90	2224152.38	Метод спутниковых геодезических измерений	0.1	Закрепление отсутствует
518	449393.18	2224097.28	Метод спутниковых геодезических измерений	0.1	Закрепление отсутствует
519	449389.90	2224088.62	Метод спутниковых геодезических измерений	0.1	Закрепление отсутствует
520	449384.87	2224071.20	Метод спутниковых геодезических измерений	0.1	Закрепление отсутствует

521	449451.21	2224036.54	Метод спутниковых геодезических измерений	0.1	Закрепление отсутствует
522	449451.69	2224036.18	Метод спутниковых геодезических измерений	0.1	Закрепление отсутствует
523	449452.13	2224035.53	Метод спутниковых геодезических измерений	0.1	Закрепление отсутствует
524	449452.28	2224034.77	Метод спутниковых геодезических измерений	0.1	Закрепление отсутствует
525	449452.12	2224033.99	Метод спутниковых геодезических измерений	0.1	Закрепление отсутствует
526	449451.49	2224032.48	Метод спутниковых геодезических измерений	0.1	Закрепление отсутствует
527	449444.32	2224013.27	Метод спутниковых геодезических измерений	0.1	Закрепление отсутствует
528	449420.99	2223951.82	Метод спутниковых геодезических измерений	0.1	Закрепление отсутствует
529	449413.81	2223932.95	Метод спутниковых геодезических измерений	0.1	Закрепление отсутствует
530	449403.49	2223906.12	Метод спутниковых геодезических измерений	0.1	Закрепление отсутствует
531	449392.49	2223878.35	Метод спутниковых геодезических измерений	0.1	Закрепление отсутствует
532	449383.27	2223854.93	Метод спутниковых геодезических измерений	0.1	Закрепление отсутствует
533	449378.31	2223842.15	Метод спутниковых геодезических измерений	0.1	Закрепление отсутствует
534	449362.85	2223804.13	Метод спутниковых геодезических измерений	0.1	Закрепление отсутствует

535	449360.92	2223801.04	Метод спутниковых геодезических измерений	0.1	Закрепление отсутствует
536	449350.09	2223775.89	Метод спутниковых геодезических измерений	0.1	Закрепление отсутствует
537	449349.78	2223775.01	Метод спутниковых геодезических измерений	0.1	Закрепление отсутствует
538	449349.34	2223774.37	Метод спутниковых геодезических измерений	0.1	Закрепление отсутствует
539	449348.70	2223773.93	Метод спутниковых геодезических измерений	0.1	Закрепление отсутствует
540	449347.93	2223773.78	Метод спутниковых геодезических измерений	0.1	Закрепление отсутствует
541	449347.24	2223773.90	Метод спутниковых геодезических измерений	0.1	Закрепление отсутствует
542	449339.97	2223776.56	Метод спутниковых геодезических измерений	0.1	Закрепление отсутствует
543	449329.58	2223749.37	Метод спутниковых геодезических измерений	0.1	Закрепление отсутствует
544	449328.02	2223744.36	Метод спутниковых геодезических измерений	0.1	Закрепление отсутствует
545	449319.21	2223723.64	Метод спутниковых геодезических измерений	0.1	Закрепление отсутствует
546	449318.78	2223723.01	Метод спутниковых геодезических измерений	0.1	Закрепление отсутствует
547	449318.14	2223722.57	Метод спутниковых геодезических измерений	0.1	Закрепление отсутствует
548	449317.37	2223722.42	Метод спутниковых геодезических измерений	0.1	Закрепление отсутствует

549	449316.65	2223722.56	Метод спутниковых геодезических измерений	0.1	Закрепление отсутствует
550	449309.79	2223725.20	Метод спутниковых геодезических измерений	0.1	Закрепление отсутствует
551	449307.24	2223719.95	Метод спутниковых геодезических измерений	0.1	Закрепление отсутствует
552	449305.41	2223715.94	Метод спутниковых геодезических измерений	0.1	Закрепление отсутствует
553	449289.82	2223673.61	Метод спутниковых геодезических измерений	0.1	Закрепление отсутствует
554	449287.98	2223668.22	Метод спутниковых геодезических измерений	0.1	Закрепление отсутствует
555	449305.85	2223660.78	Метод спутниковых геодезических измерений	0.1	Закрепление отсутствует
556	449306.49	2223660.34	Метод спутниковых геодезических измерений	0.1	Закрепление отсутствует
557	449306.93	2223659.70	Метод спутниковых геодезических измерений	0.1	Закрепление отсутствует
558	449307.08	2223658.93	Метод спутниковых геодезических измерений	0.1	Закрепление отсутствует
559	449306.95	2223658.22	Метод спутниковых геодезических измерений	0.1	Закрепление отсутствует
560	449280.87	2223589.26	Метод спутниковых геодезических измерений	0.1	Закрепление отсутствует
561	449264.18	2223549.30	Метод спутниковых геодезических измерений	0.1	Закрепление отсутствует
562	449258.99	2223532.67	Метод спутниковых геодезических измерений	0.1	Закрепление отсутствует

563	449258.46	2223531.17	Метод спутниковых геодезических измерений	0.1	Закрепление отсутствует
564	449255.28	2223522.15	Метод спутниковых геодезических измерений	0.1	Закрепление отсутствует
565	449251.42	2223513.79	Метод спутниковых геодезических измерений	0.1	Закрепление отсутствует
566	449242.80	2223477.84	Метод спутниковых геодезических измерений	0.1	Закрепление отсутствует
567	449239.51	2223468.71	Метод спутниковых геодезических измерений	0.1	Закрепление отсутствует
568	449216.38	2223405.67	Метод спутниковых геодезических измерений	0.1	Закрепление отсутствует
569	449214.08	2223400.18	Метод спутниковых геодезических измерений	0.1	Закрепление отсутствует
570	449205.66	2223375.44	Метод спутниковых геодезических измерений	0.1	Закрепление отсутствует
571	449205.00	2223373.41	Метод спутниковых геодезических измерений	0.1	Закрепление отсутствует
572	449205.20	2223371.00	Метод спутниковых геодезических измерений	0.1	Закрепление отсутствует
573	449208.31	2223358.28	Метод спутниковых геодезических измерений	0.1	Закрепление отсутствует
574	449208.77	2223358.31	Метод спутниковых геодезических измерений	0.1	Закрепление отсутствует
575	449209.54	2223358.16	Метод спутниковых геодезических измерений	0.1	Закрепление отсутствует
576	449210.18	2223357.72	Метод спутниковых геодезических измерений	0.1	Закрепление отсутствует

577	449210.62	2223357.08	Метод спутниковых геодезических измерений	0.1	Закрепление отсутствует
578	449210.77	2223356.44	Метод спутниковых геодезических измерений	0.1	Закрепление отсутствует
579	449211.27	2223348.33	Метод спутниковых геодезических измерений	0.1	Закрепление отсутствует
580	449211.12	2223347.56	Метод спутниковых геодезических измерений	0.1	Закрепление отсутствует
581	449210.68	2223346.92	Метод спутниковых геодезических измерений	0.1	Закрепление отсутствует
582	449210.04	2223346.48	Метод спутниковых геодезических измерений	0.1	Закрепление отсутствует
583	449209.31	2223346.33	Метод спутниковых геодезических измерений	0.1	Закрепление отсутствует
584	449209.39	2223342.78	Метод спутниковых геодезических измерений	0.1	Закрепление отсутствует
585	449209.61	2223323.46	Метод спутниковых геодезических измерений	0.1	Закрепление отсутствует
586	449208.95	2223299.85	Метод спутниковых геодезических измерений	0.1	Закрепление отсутствует
587	449208.68	2223275.92	Метод спутниковых геодезических измерений	0.1	Закрепление отсутствует
588	449208.60	2223263.01	Метод спутниковых геодезических измерений	0.1	Закрепление отсутствует
589	449238.14	2223263.90	Метод спутниковых геодезических измерений	0.1	Закрепление отсутствует
590	449266.81	2223261.92	Метод спутниковых геодезических измерений	0.1	Закрепление отсутствует

591	449266.92	2223270.19	Метод спутниковых геодезических измерений	0.1	Закрепление отсутствует
592	449266.33	2223270.59	Метод спутниковых геодезических измерений	0.1	Закрепление отсутствует
593	449264.16	2223273.83	Метод спутниковых геодезических измерений	0.1	Закрепление отсутствует
594	449263.40	2223277.87	Метод спутниковых геодезических измерений	0.1	Закрепление отсутствует
595	449263.47	2223281.18	Метод спутниковых геодезических измерений	0.1	Закрепление отсутствует
596	449264.23	2223284.79	Метод спутниковых геодезических измерений	0.1	Закрепление отсутствует
597	449266.40	2223288.03	Метод спутниковых геодезических измерений	0.1	Закрепление отсутствует
598	449269.64	2223290.20	Метод спутниковых геодезических измерений	0.1	Закрепление отсутствует
599	449273.47	2223290.96	Метод спутниковых геодезических измерений	0.1	Закрепление отсутствует
600	449278.85	2223290.20	Метод спутниковых геодезических измерений	0.1	Закрепление отсутствует
601	449282.09	2223288.03	Метод спутниковых геодезических измерений	0.1	Закрепление отсутствует
602	449284.26	2223284.79	Метод спутниковых геодезических измерений	0.1	Закрепление отсутствует
603	449285.02	2223280.75	Метод спутниковых геодезических измерений	0.1	Закрепление отсутствует
604	449284.95	2223277.44	Метод спутниковых геодезических измерений	0.1	Закрепление отсутствует

605	449284.37	2223274.69	Метод спутниковых геодезических измерений	0.1	Закрепление отсутствует
606	449284.50	2223261.43	Метод спутниковых геодезических измерений	0.1	Закрепление отсутствует
607	449284.59	2223259.05	Метод спутниковых геодезических измерений	0.1	Закрепление отсутствует
608	449284.67	2223256.76	Метод спутниковых геодезических измерений	0.1	Закрепление отсутствует
609	449284.52	2223255.99	Метод спутниковых геодезических измерений	0.1	Закрепление отсутствует
610	449284.08	2223255.35	Метод спутниковых геодезических измерений	0.1	Закрепление отсутствует
611	449283.44	2223254.91	Метод спутниковых геодезических измерений	0.1	Закрепление отсутствует
612	449282.67	2223254.76	Метод спутниковых геодезических измерений	0.1	Закрепление отсутствует
613	449281.90	2223254.91	Метод спутниковых геодезических измерений	0.1	Закрепление отсутствует
614	449281.26	2223255.35	Метод спутниковых геодезических измерений	0.1	Закрепление отсутствует
615	449280.82	2223255.99	Метод спутниковых геодезических измерений	0.1	Закрепление отсутствует
616	449280.67	2223256.69	Метод спутниковых геодезических измерений	0.1	Закрепление отсутствует
617	449280.59	2223258.91	Метод спутниковых геодезических измерений	0.1	Закрепление отсутствует
618	449280.50	2223261.36	Метод спутниковых геодезических измерений	0.1	Закрепление отсутствует

619	449280.42	2223269.52	Метод спутниковых геодезических измерений	0.1	Закрепление отсутствует
620	449278.78	2223268.42	Метод спутниковых геодезических измерений	0.1	Закрепление отсутствует
621	449274.95	2223267.66	Метод спутниковых геодезических измерений	0.1	Закрепление отсутствует
622	449271.98	2223267.94	Метод спутниковых геодезических измерений	0.1	Закрепление отсутствует
623	449271.25	2223258.69	Метод спутниковых геодезических измерений	0.1	Закрепление отсутствует
624	449271.02	2223257.60	Метод спутниковых геодезических измерений	0.1	Закрепление отсутствует
625	449270.58	2223256.96	Метод спутниковых геодезических измерений	0.1	Закрепление отсутствует
626	449269.94	2223256.52	Метод спутниковых геодезических измерений	0.1	Закрепление отсутствует
627	449269.11	2223256.37	Метод спутниковых геодезических измерений	0.1	Закрепление отсутствует
628	449267.22	2223256.42	Метод спутниковых геодезических измерений	0.1	Закрепление отсутствует
629	449247.57	2223256.01	Метод спутниковых геодезических измерений	0.1	Закрепление отсутствует
630	449237.82	2223255.87	Метод спутниковых геодезических измерений	0.1	Закрепление отсутствует
631	449223.41	2223257.05	Метод спутниковых геодезических измерений	0.1	Закрепление отсутствует
632	449219.91	2223238.26	Метод спутниковых геодезических измерений	0.1	Закрепление отсутствует

633	449209.38	2223220.08	Метод спутниковых геодезических измерений	0.1	Закрепление отсутствует
634	449203.72	2223210.50	Метод спутниковых геодезических измерений	0.1	Закрепление отсутствует
635	449202.77	2223209.67	Метод спутниковых геодезических измерений	0.1	Закрепление отсутствует
636	449188.55	2223204.43	Метод спутниковых геодезических измерений	0.1	Закрепление отсутствует
637	449190.61	2223194.60	Метод спутниковых геодезических измерений	0.1	Закрепление отсутствует
638	449193.99	2223179.85	Метод спутниковых геодезических измерений	0.1	Закрепление отсутствует
639	449199.66	2223157.08	Метод спутниковых геодезических измерений	0.1	Закрепление отсутствует
640	449208.15	2223115.98	Метод спутниковых геодезических измерений	0.1	Закрепление отсутствует
641	449211.76	2223085.23	Метод спутниковых геодезических измерений	0.1	Закрепление отсутствует
642	449211.70	2223075.33	Метод спутниковых геодезических измерений	0.1	Закрепление отсутствует
643	449211.79	2223071.97	Метод спутниковых геодезических измерений	0.1	Закрепление отсутствует
644	449211.63	2223068.58	Метод спутниковых геодезических измерений	0.1	Закрепление отсутствует
645	449211.32	2223066.88	Метод спутниковых геодезических измерений	0.1	Закрепление отсутствует
646	449210.77	2223065.85	Метод спутниковых геодезических измерений	0.1	Закрепление отсутствует

647	449210.13	2223065.41	Метод спутниковых геодезических измерений	0.1	Закрепление отсутствует
648	449209.36	2223065.26	Метод спутниковых геодезических измерений	0.1	Закрепление отсутствует
649	449208.05	2223065.48	Метод спутниковых геодезических измерений	0.1	Закрепление отсутствует
650	449194.47	2223069.40	Метод спутниковых геодезических измерений	0.1	Закрепление отсутствует
651	449190.52	2223070.09	Метод спутниковых геодезических измерений	0.1	Закрепление отсутствует
652	449139.93	2223079.66	Метод спутниковых геодезических измерений	0.1	Закрепление отсутствует
653	449131.06	2223081.09	Метод спутниковых геодезических измерений	0.1	Закрепление отсутствует
654	449123.08	2223082.48	Метод спутниковых геодезических измерений	0.1	Закрепление отсутствует
655	449111.35	2223083.34	Метод спутниковых геодезических измерений	0.1	Закрепление отсутствует
656	449088.96	2223086.59	Метод спутниковых геодезических измерений	0.1	Закрепление отсутствует
657	449062.52	2223091.40	Метод спутниковых геодезических измерений	0.1	Закрепление отсутствует
658	449053.93	2223095.76	Метод спутниковых геодезических измерений	0.1	Закрепление отсутствует
659	449035.01	2223097.20	Метод спутниковых геодезических измерений	0.1	Закрепление отсутствует
660	448971.43	2223109.13	Метод спутниковых геодезических измерений	0.1	Закрепление отсутствует

661	448921.85	2223119.58	Метод спутниковых геодезических измерений	0.1	Закрепление отсутствует
662	448911.45	2223120.93	Метод спутниковых геодезических измерений	0.1	Закрепление отсутствует
663	448883.28	2223127.00	Метод спутниковых геодезических измерений	0.1	Закрепление отсутствует
664	448854.06	2223131.55	Метод спутниковых геодезических измерений	0.1	Закрепление отсутствует
665	448819.45	2223136.61	Метод спутниковых геодезических измерений	0.1	Закрепление отсутствует
666	448801.91	2223140.47	Метод спутниковых геодезических измерений	0.1	Закрепление отсутствует
667	448788.34	2223141.09	Метод спутниковых геодезических измерений	0.1	Закрепление отсутствует
668	448783.46	2223141.99	Метод спутниковых геодезических измерений	0.1	Закрепление отсутствует
669	448759.00	2223145.37	Метод спутниковых геодезических измерений	0.1	Закрепление отсутствует
670	448735.96	2223148.75	Метод спутниковых геодезических измерений	0.1	Закрепление отсутствует
671	448710.65	2223151.90	Метод спутниковых геодезических измерений	0.1	Закрепление отсутствует
672	448709.96	2223152.09	Метод спутниковых геодезических измерений	0.1	Закрепление отсутствует
673	448709.32	2223152.53	Метод спутниковых геодезических измерений	0.1	Закрепление отсутствует
674	448708.75	2223153.39	Метод спутниковых геодезических измерений	0.1	Закрепление отсутствует

675	448708.62	2223154.41	Метод спутниковых геодезических измерений	0.1	Закрепление отсутствует
676	448710.44	2223168.08	Метод спутниковых геодезических измерений	0.1	Закрепление отсутствует
677	448706.25	2223169.73	Метод спутниковых геодезических измерений	0.1	Закрепление отсутствует
678	448690.93	2223175.22	Метод спутниковых геодезических измерений	0.1	Закрепление отсутствует
679	448689.14	2223168.52	Метод спутниковых геодезических измерений	0.1	Закрепление отсутствует
680	448686.62	2223162.58	Метод спутниковых геодезических измерений	0.1	Закрепление отсутствует
681	448684.80	2223158.01	Метод спутниковых геодезических измерений	0.1	Закрепление отсутствует
682	448679.71	2223143.76	Метод спутниковых геодезических измерений	0.1	Закрепление отсутствует
683	448679.03	2223142.42	Метод спутниковых геодезических измерений	0.1	Закрепление отсутствует
684	448678.67	2223141.95	Метод спутниковых геодезических измерений	0.1	Закрепление отсутствует
685	448678.03	2223141.51	Метод спутниковых геодезических измерений	0.1	Закрепление отсутствует
686	448677.26	2223141.36	Метод спутниковых геодезических измерений	0.1	Закрепление отсутствует
687	448676.38	2223141.56	Метод спутниковых геодезических измерений	0.1	Закрепление отсутствует
688	448674.68	2223142.10	Метод спутниковых геодезических измерений	0.1	Закрепление отсутствует

689	448666.79	2223144.25	Метод спутниковых геодезических измерений	0.1	Закрепление отсутствует
690	448659.46	2223132.11	Метод спутниковых геодезических измерений	0.1	Закрепление отсутствует
691	448658.66	2223129.40	Метод спутниковых геодезических измерений	0.1	Закрепление отсутствует
692	448659.19	2223124.00	Метод спутниковых геодезических измерений	0.1	Закрепление отсутствует
693	448658.85	2223117.69	Метод спутниковых геодезических измерений	0.1	Закрепление отсутствует
694	448658.62	2223116.88	Метод спутниковых геодезических измерений	0.1	Закрепление отсутствует
695	448638.95	2223079.24	Метод спутниковых геодезических измерений	0.1	Закрепление отсутствует
696	448622.04	2223042.29	Метод спутниковых геодезических измерений	0.1	Закрепление отсутствует
697	448621.28	2223038.49	Метод спутниковых геодезических измерений	0.1	Закрепление отсутствует
698	448620.76	2223037.38	Метод спутниковых геодезических измерений	0.1	Закрепление отсутствует
699	448618.45	2223034.35	Метод спутниковых геодезических измерений	0.1	Закрепление отсутствует
700	448600.56	2222994.41	Метод спутниковых геодезических измерений	0.1	Закрепление отсутствует
701	448600.10	2222992.97	Метод спутниковых геодезических измерений	0.1	Закрепление отсутствует
702	448599.83	2222992.13	Метод спутниковых геодезических измерений	0.1	Закрепление отсутствует

703	448599.22	2222990.99	Метод спутниковых геодезических измерений	0.1	Закрепление отсутствует
704	448598.95	2222990.10	Метод спутниковых геодезических измерений	0.1	Закрепление отсутствует
705	448595.38	2222983.02	Метод спутниковых геодезических измерений	0.1	Закрепление отсутствует
706	448594.40	2222980.19	Метод спутниковых геодезических измерений	0.1	Закрепление отсутствует
707	448593.40	2222978.44	Метод спутниковых геодезических измерений	0.1	Закрепление отсутствует
708	448592.91	2222977.87	Метод спутниковых геодезических измерений	0.1	Закрепление отсутствует
709	448592.26	2222977.35	Метод спутниковых геодезических измерений	0.1	Закрепление отсутствует
710	448591.38	2222976.94	Метод спутниковых геодезических измерений	0.1	Закрепление отсутствует
711	448590.37	2222976.76	Метод спутниковых геодезических измерений	0.1	Закрепление отсутствует
712	448589.22	2222976.87	Метод спутниковых геодезических измерений	0.1	Закрепление отсутствует
713	448587.90	2222977.47	Метод спутниковых геодезических измерений	0.1	Закрепление отсутствует
714	448587.40	2222976.71	Метод спутниковых геодезических измерений	0.1	Закрепление отсутствует
715	448585.51	2222972.28	Метод спутниковых геодезических измерений	0.1	Закрепление отсутствует
716	448584.96	2222969.44	Метод спутниковых геодезических измерений	0.1	Закрепление отсутствует

717	448584.85	2222969.05	Метод спутниковых геодезических измерений	0.1	Закрепление отсутствует
718	448584.19	2222967.90	Метод спутниковых геодезических измерений	0.1	Закрепление отсутствует
719	448584.13	2222965.30	Метод спутниковых геодезических измерений	0.1	Закрепление отсутствует
720	448584.34	2222964.14	Метод спутниковых геодезических измерений	0.1	Закрепление отсутствует
721	448584.23	2222956.14	Метод спутниковых геодезических измерений	0.1	Закрепление отсутствует
722	448584.42	2222955.26	Метод спутниковых геодезических измерений	0.1	Закрепление отсутствует
723	448584.92	2222954.66	Метод спутниковых геодезических измерений	0.1	Закрепление отсутствует
724	448609.04	2222941.56	Метод спутниковых геодезических измерений	0.1	Закрепление отсутствует
725	448652.52	2222918.23	Метод спутниковых геодезических измерений	0.1	Закрепление отсутствует
726	448667.04	2222909.94	Метод спутниковых геодезических измерений	0.1	Закрепление отсутствует
727	448685.04	2222902.41	Метод спутниковых геодезических измерений	0.1	Закрепление отсутствует
728	448692.19	2222917.64	Метод спутниковых геодезических измерений	0.1	Закрепление отсутствует
729	448692.59	2222918.20	Метод спутниковых геодезических измерений	0.1	Закрепление отсутствует
730	448693.23	2222918.64	Метод спутниковых геодезических измерений	0.1	Закрепление отсутствует

731	448694.00	2222918.79	Метод спутниковых геодезических измерений	0.1	Закрепление отсутствует
732	448694.77	2222918.64	Метод спутниковых геодезических измерений	0.1	Закрепление отсутствует
733	448695.41	2222918.20	Метод спутниковых геодезических измерений	0.1	Закрепление отсутствует
734	448695.85	2222917.56	Метод спутниковых геодезических измерений	0.1	Закрепление отсутствует
735	448696.00	2222916.79	Метод спутниковых геодезических измерений	0.1	Закрепление отсутствует
736	448695.81	2222915.94	Метод спутниковых геодезических измерений	0.1	Закрепление отсутствует
737	448688.88	2222901.18	Метод спутниковых геодезических измерений	0.1	Закрепление отсутствует
738	448695.66	2222899.68	Метод спутниковых геодезических измерений	0.1	Закрепление отсутствует
739	448696.61	2222899.37	Метод спутниковых геодезических измерений	0.1	Закрепление отсутствует
740	448697.25	2222898.93	Метод спутниковых геодезических измерений	0.1	Закрепление отсутствует
741	448697.69	2222898.29	Метод спутниковых геодезических измерений	0.1	Закрепление отсутствует
742	448697.84	2222897.52	Метод спутниковых геодезических измерений	0.1	Закрепление отсутствует
743	448697.64	2222896.37	Метод спутниковых геодезических измерений	0.1	Закрепление отсутствует
744	448695.20	2222890.05	Метод спутниковых геодезических измерений	0.1	Закрепление отсутствует

745	448689.00	2222879.20	Метод спутниковых геодезических измерений	0.1	Закрепление отсутствует
746	448680.70	2222862.45	Метод спутниковых геодезических измерений	0.1	Закрепление отсутствует
747	448678.39	2222847.26	Метод спутниковых геодезических измерений	0.1	Закрепление отсутствует
748	448685.71	2222805.95	Метод спутниковых геодезических измерений	0.1	Закрепление отсутствует
749	448688.03	2222797.90	Метод спутниковых геодезических измерений	0.1	Закрепление отсутствует
750	448688.08	2222796.69	Метод спутниковых геодезических измерений	0.1	Закрепление отсутствует
751	448687.93	2222796.03	Метод спутниковых геодезических измерений	0.1	Закрепление отсутствует
752	448687.49	2222795.39	Метод спутниковых геодезических измерений	0.1	Закрепление отсутствует
753	448686.85	2222794.95	Метод спутниковых геодезических измерений	0.1	Закрепление отсутствует
754	448686.09	2222794.80	Метод спутниковых геодезических измерений	0.1	Закрепление отсутствует
755	448678.48	2222794.75	Метод спутниковых геодезических измерений	0.1	Закрепление отсутствует
756	448663.76	2222792.17	Метод спутниковых геодезических измерений	0.1	Закрепление отсутствует
757	448642.16	2222793.46	Метод спутниковых геодезических измерений	0.1	Закрепление отсутствует
758	448637.58	2222794.55	Метод спутниковых геодезических измерений	0.1	Закрепление отсутствует

759	448628.88	2222780.98	Метод спутниковых геодезических измерений	0.1	Закрепление отсутствует
760	448606.82	2222742.00	Метод спутниковых геодезических измерений	0.1	Закрепление отсутствует
761	448595.31	2222720.38	Метод спутниковых геодезических измерений	0.1	Закрепление отсутствует
762	448578.96	2222687.63	Метод спутниковых геодезических измерений	0.1	Закрепление отсутствует
763	448578.58	2222687.11	Метод спутниковых геодезических измерений	0.1	Закрепление отсутствует
764	448577.94	2222686.67	Метод спутниковых геодезических измерений	0.1	Закрепление отсутствует
765	448577.17	2222686.52	Метод спутниковых геодезических измерений	0.1	Закрепление отсутствует
766	448576.40	2222686.67	Метод спутниковых геодезических измерений	0.1	Закрепление отсутствует
767	448575.76	2222687.11	Метод спутниковых геодезических измерений	0.1	Закрепление отсутствует
768	448575.32	2222687.75	Метод спутниковых геодезических измерений	0.1	Закрепление отсутствует
769	448575.17	2222688.52	Метод спутниковых геодезических измерений	0.1	Закрепление отсутствует
770	448575.38	2222689.41	Метод спутниковых геодезических измерений	0.1	Закрепление отсутствует
771	448591.77	2222722.23	Метод спутниковых геодезических измерений	0.1	Закрепление отсутствует
772	448603.33	2222743.94	Метод спутниковых геодезических измерений	0.1	Закрепление отсутствует

773	448625.49	2222783.09	Метод спутниковых геодезических измерений	0.1	Закрепление отсутствует
774	448634.18	2222796.67	Метод спутниковых геодезических измерений	0.1	Закрепление отсутствует
775	448634.34	2222797.18	Метод спутниковых геодезических измерений	0.1	Закрепление отсутствует
776	448634.78	2222797.82	Метод спутниковых геодезических измерений	0.1	Закрепление отсутствует
777	448635.42	2222798.26	Метод спутниковых геодезических измерений	0.1	Закрепление отсутствует
778	448637.46	2222798.63	Метод спутниковых геодезических измерений	0.1	Закрепление отсутствует
779	448642.58	2222797.45	Метод спутниковых геодезических измерений	0.1	Закрепление отсутствует
780	448663.31	2222796.15	Метод спутниковых геодезических измерений	0.1	Закрепление отсутствует
781	448677.96	2222798.72	Метод спутниковых геодезических измерений	0.1	Закрепление отсутствует
782	448683.61	2222798.79	Метод спутниковых геодезических измерений	0.1	Закрепление отсутствует
783	448681.78	2222805.15	Метод спутниковых геодезических измерений	0.1	Закрепление отсутствует
784	448674.39	2222846.89	Метод спутниковых геодезических измерений	0.1	Закрепление отсутствует
785	448674.38	2222847.53	Метод спутниковых геодезических измерений	0.1	Закрепление отсутствует
786	448676.98	2222863.95	Метод спутниковых геодезических измерений	0.1	Закрепление отсутствует

787	448685.44	2222881.03	Метод спутниковых геодезических измерений	0.1	Закрепление отсутствует
788	448691.65	2222891.89	Метод спутниковых геодезических измерений	0.1	Закрепление отсутствует
789	448693.26	2222896.11	Метод спутниковых геодезических измерений	0.1	Закрепление отсутствует
790	448687.27	2222897.44	Метод спутниковых геодезических измерений	0.1	Закрепление отсутствует
791	448685.33	2222897.95	Метод спутниковых геодезических измерений	0.1	Закрепление отсутствует
792	448665.17	2222906.40	Метод спутниковых геодезических измерений	0.1	Закрепление отсутствует
793	448650.56	2222914.74	Метод спутниковых геодезических измерений	0.1	Закрепление отсутствует
794	448607.14	2222938.05	Метод спутниковых геодезических измерений	0.1	Закрепление отсутствует
795	448582.68	2222951.32	Метод спутниковых геодезических измерений	0.1	Закрепление отсутствует
796	448582.10	2222951.79	Метод спутниковых геодезических измерений	0.1	Закрепление отсутствует
797	448581.03	2222953.07	Метод спутниковых геодезических измерений	0.1	Закрепление отсутствует
798	448580.60	2222953.95	Метод спутниковых геодезических измерений	0.1	Закрепление отсутствует
799	448580.23	2222955.98	Метод спутниковых геодезических измерений	0.1	Закрепление отсутствует
800	448580.34	2222963.94	Метод спутниковых геодезических измерений	0.1	Закрепление отсутствует

801	448580.12	2222965.08	Метод спутниковых геодезических измерений	0.1	Закрепление отсутствует
802	448580.20	2222968.52	Метод спутниковых геодезических измерений	0.1	Закрепление отсутствует
803	448580.48	2222969.50	Метод спутниковых геодезических измерений	0.1	Закрепление отсутствует
804	448581.10	2222970.54	Метод спутниковых геодезических измерений	0.1	Закрепление отсутствует
805	448581.75	2222973.65	Метод спутниковых геодезических измерений	0.1	Закрепление отсутствует
806	448583.79	2222978.45	Метод спутниковых геодезических измерений	0.1	Закрепление отсутствует
807	448584.65	2222979.82	Метод спутниковых геодезических измерений	0.1	Закрепление отсутствует
808	448585.39	2222980.72	Метод спутниковых геодезических измерений	0.1	Закрепление отсутствует
809	448586.15	2222981.28	Метод спутниковых геодезических измерений	0.1	Закрепление отсутствует
810	448587.02	2222981.58	Метод спутниковых геодезических измерений	0.1	Закрепление отсутствует
811	448587.68	2222981.69	Метод спутниковых геодезических измерений	0.1	Закрепление отсутствует
812	448588.38	2222981.56	Метод спутниковых геодезических измерений	0.1	Закрепление отсутствует
813	448590.17	2222980.86	Метод спутниковых геодезических измерений	0.1	Закрепление отсутствует
814	448590.83	2222981.99	Метод спутниковых геодезических измерений	0.1	Закрепление отсутствует

815	448591.74	2222984.69	Метод спутниковых геодезических измерений	0.1	Закрепление отсутствует
816	448595.28	2222991.72	Метод спутниковых геодезических измерений	0.1	Закрепление отсутствует
817	448595.41	2222992.21	Метод спутниковых геодезических измерений	0.1	Закрепление отсутствует
818	448594.51	2222991.41	Метод спутниковых геодезических измерений	0.1	Закрепление отсутствует
819	448593.74	2222991.27	Метод спутниковых геодезических измерений	0.1	Закрепление отсутствует
820	448592.97	2222991.41	Метод спутниковых геодезических измерений	0.1	Закрепление отсутствует
821	448592.33	2222991.85	Метод спутниковых геодезических измерений	0.1	Закрепление отсутствует
822	448591.89	2222992.49	Метод спутниковых геодезических измерений	0.1	Закрепление отсутствует
823	448591.74	2222993.26	Метод спутниковых геодезических измерений	0.1	Закрепление отсутствует
824	448591.92	2222994.08	Метод спутниковых геодезических измерений	0.1	Закрепление отсутствует
825	448593.04	2222996.58	Метод спутниковых геодезических измерений	0.1	Закрепление отсутствует
826	448593.45	2222997.17	Метод спутниковых геодезических измерений	0.1	Закрепление отсутствует
827	448594.09	2222997.61	Метод спутниковых геодезических измерений	0.1	Закрепление отсутствует
828	448594.86	2222997.76	Метод спутниковых геодезических измерений	0.1	Закрепление отсутствует

829	448595.44	2222997.68	Метод спутниковых геодезических измерений	0.1	Закрепление отсутствует
830	448597.37	2222997.09	Метод спутниковых геодезических измерений	0.1	Закрепление отсутствует
831	448612.96	2223031.90	Метод спутниковых геодезических измерений	0.1	Закрепление отсутствует
832	448611.72	2223031.65	Метод спутниковых геодезических измерений	0.1	Закрепление отсутствует
833	448607.65	2223032.52	Метод спутниковых геодезических измерений	0.1	Закрепление отсутствует
834	448605.93	2223033.29	Метод спутниковых геодезических измерений	0.1	Закрепление отсутствует
835	448602.93	2223035.35	Метод спутниковых геодезических измерений	0.1	Закрепление отсутствует
836	448600.76	2223038.59	Метод спутниковых геодезических измерений	0.1	Закрепление отсутствует
837	448600.00	2223042.42	Метод спутниковых геодезических измерений	0.1	Закрепление отсутствует
1	448600.46	2223044.75	Метод спутниковых геодезических измерений	0.1	Закрепление отсутствует
838	448437.06	2223116.54	Метод спутниковых геодезических измерений	0.1	Закрепление отсутствует
839	448437.68	2223115.71	Метод спутниковых геодезических измерений	0.1	Закрепление отсутствует
840	448440.10	2223110.38	Метод спутниковых геодезических измерений	0.1	Закрепление отсутствует
841	448447.83	2223055.02	Метод спутниковых геодезических измерений	0.1	Закрепление отсутствует

842	448448.17	2223047.20	Метод спутниковых геодезических измерений	0.1	Закрепление отсутствует
843	448447.47	2223046.11	Метод спутниковых геодезических измерений	0.1	Закрепление отсутствует
844	448440.58	2223035.70	Метод спутниковых геодезических измерений	0.1	Закрепление отсутствует
845	448438.63	2223031.42	Метод спутниковых геодезических измерений	0.1	Закрепление отсутствует
846	448433.77	2223027.92	Метод спутниковых геодезических измерений	0.1	Закрепление отсутствует
847	448432.26	2223026.09	Метод спутниковых геодезических измерений	0.1	Закрепление отсутствует
848	448413.72	2223006.75	Метод спутниковых геодезических измерений	0.1	Закрепление отсутствует
849	448386.53	2222985.95	Метод спутниковых геодезических измерений	0.1	Закрепление отсутствует
850	448354.74	2222955.08	Метод спутниковых геодезических измерений	0.1	Закрепление отсутствует
851	448328.85	2222935.67	Метод спутниковых геодезических измерений	0.1	Закрепление отсутствует
852	448297.48	2222909.77	Метод спутниковых геодезических измерений	0.1	Закрепление отсутствует
853	448294.20	2222908.06	Метод спутниковых геодезических измерений	0.1	Закрепление отсутствует
854	448293.57	2222908.74	Метод спутниковых геодезических измерений	0.1	Закрепление отсутствует
855	448292.93	2222909.18	Метод спутниковых геодезических измерений	0.1	Закрепление отсутствует

856	448292.16	2222909.33	Метод спутниковых геодезических измерений	0.1	Закрепление отсутствует
857	448291.39	2222909.18	Метод спутниковых геодезических измерений	0.1	Закрепление отсутствует
858	448290.72	2222908.72	Метод спутниковых геодезических измерений	0.1	Закрепление отсутствует
859	448279.42	2222915.64	Метод спутниковых геодезических измерений	0.1	Закрепление отсутствует
860	448268.98	2222930.14	Метод спутниковых геодезических измерений	0.1	Закрепление отсутствует
861	448266.10	2222934.96	Метод спутниковых геодезических измерений	0.1	Закрепление отсутствует
862	448265.02	2222937.15	Метод спутниковых геодезических измерений	0.1	Закрепление отсутствует
863	448264.22	2222939.11	Метод спутниковых геодезических измерений	0.1	Закрепление отсутствует
864	448258.84	2222957.31	Метод спутниковых геодезических измерений	0.1	Закрепление отсутствует
865	448257.12	2222969.25	Метод спутниковых геодезических измерений	0.1	Закрепление отсутствует
866	448257.54	2222972.30	Метод спутниковых геодезических измерений	0.1	Закрепление отсутствует
867	448258.71	2222978.37	Метод спутниковых геодезических измерений	0.1	Закрепление отсутствует
868	448259.41	2222980.12	Метод спутниковых геодезических измерений	0.1	Закрепление отсутствует
869	448276.88	2223003.14	Метод спутниковых геодезических измерений	0.1	Закрепление отсутствует

870	448294.04	2223019.84	Метод спутниковых геодезических измерений	0.1	Закрепление отсутствует
871	448313.43	2223034.94	Метод спутниковых геодезических измерений	0.1	Закрепление отсутствует
872	448349.36	2223058.84	Метод спутниковых геодезических измерений	0.1	Закрепление отсутствует
873	448351.83	2223060.91	Метод спутниковых геодезических измерений	0.1	Закрепление отсутствует
874	448382.08	2223080.49	Метод спутниковых геодезических измерений	0.1	Закрепление отсутствует
875	448404.25	2223097.20	Метод спутниковых геодезических измерений	0.1	Закрепление отсутствует
876	448410.14	2223104.81	Метод спутниковых геодезических измерений	0.1	Закрепление отсутствует
877	448422.38	2223114.23	Метод спутниковых геодезических измерений	0.1	Закрепление отсутствует
838	448437.06	2223116.54	Метод спутниковых геодезических измерений	0.1	Закрепление отсутствует

3. Сведения о характерных точках части (частей) границы объекта

Обозначение характерных точек части границы	**Координаты, м**		**Метод определения координат характерной точки**	**Средняя квадратическая погрешность положения характерной точки (Mt), м**	**Описание обозначения точки на местности (при наличии)**
	X	**Y**			
1	**2**	**3**	**4**	**5**	**6**
-	-	-	-	-	-

Раздел 3

Сведения о местоположении измененных (уточненных) границ объекта

1. Система координат -

2. Сведения о характерных точках границ объекта

	Существующие координаты, м	**Измененные (уточненные) координаты, м**	**Метод определения координат**	**Средняя квадратическая погрешность**	**Описание обозначения точки на**

Обозначение характерных точек границ	X	Y	X	Y	характерной точки	положения характерной точки (Mt), м	местности (при наличии)
1	2	3	4	5	6	7	8
-	-	-	-	-	-	-	

3. Сведения о характерных точках части (частей) границы объекта

Обозначение характерных точек части границы	Существующие координаты, м		Измененные (уточненные) координаты, м		Метод определения координат характерной точки	Средняя квадратическая погрешность положения характерной точки (Mt), м	Описание обозначения точки на местности (при наличии)
	X	Y	X	Y			
1	2	3	4	5	6	7	8
-	-	-	-	-	-	-	

Обзорная схема

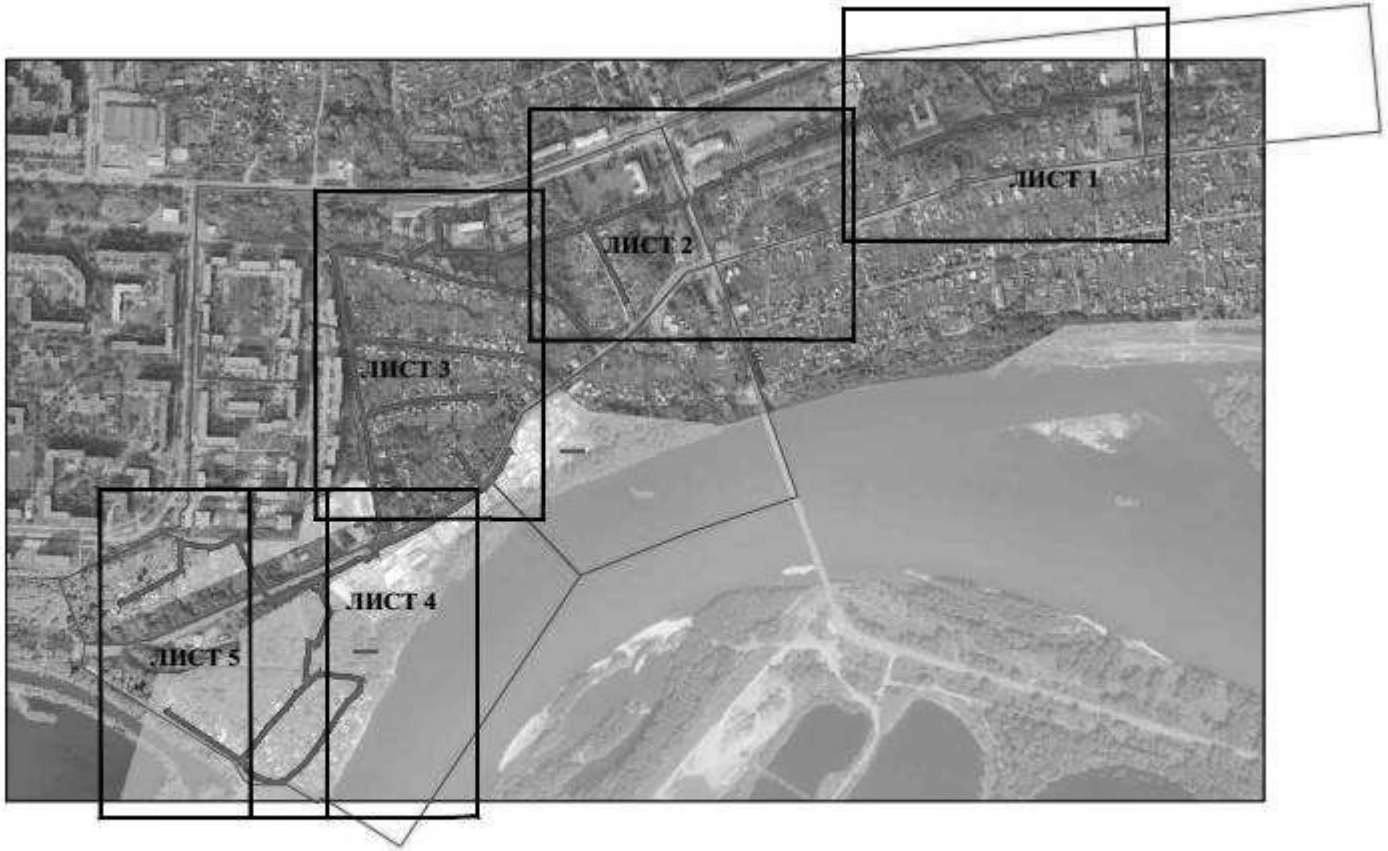

Используемые условные знаки и обозначения

Масштаб 1:8000

граница ЗОУИТ

кадастровый квартал

ось газопровода высокого давления

ось газопровода среднего давления

ось газопровода низкого давления

ось надземного газопровода

42:30:0000000:6536 -кадастровый номер сооружения газопровода

Система координат: МСК-42, зона 2

12.05.2026

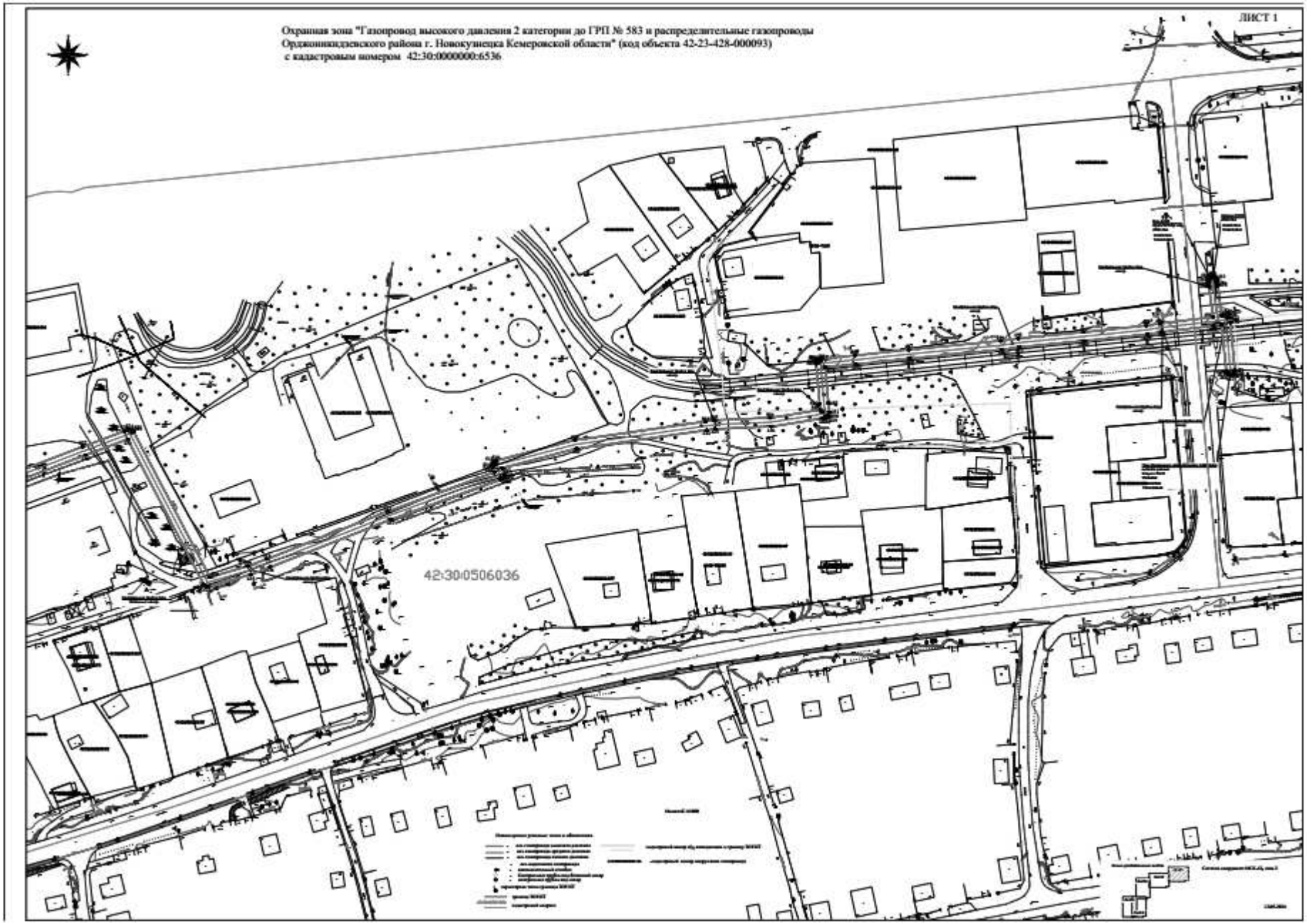
ЛИСТ 1
Охранная зона "Газопровод высокого давления 2 категории до ГРП № 583 и распределительные газопроводы
Орджоникидзевского района г. Новокузнецка Кемеровской области" (код объекта 42-23-428-000093)
с кадастровым номером 42:30:0000000:6536
42:30:0506036

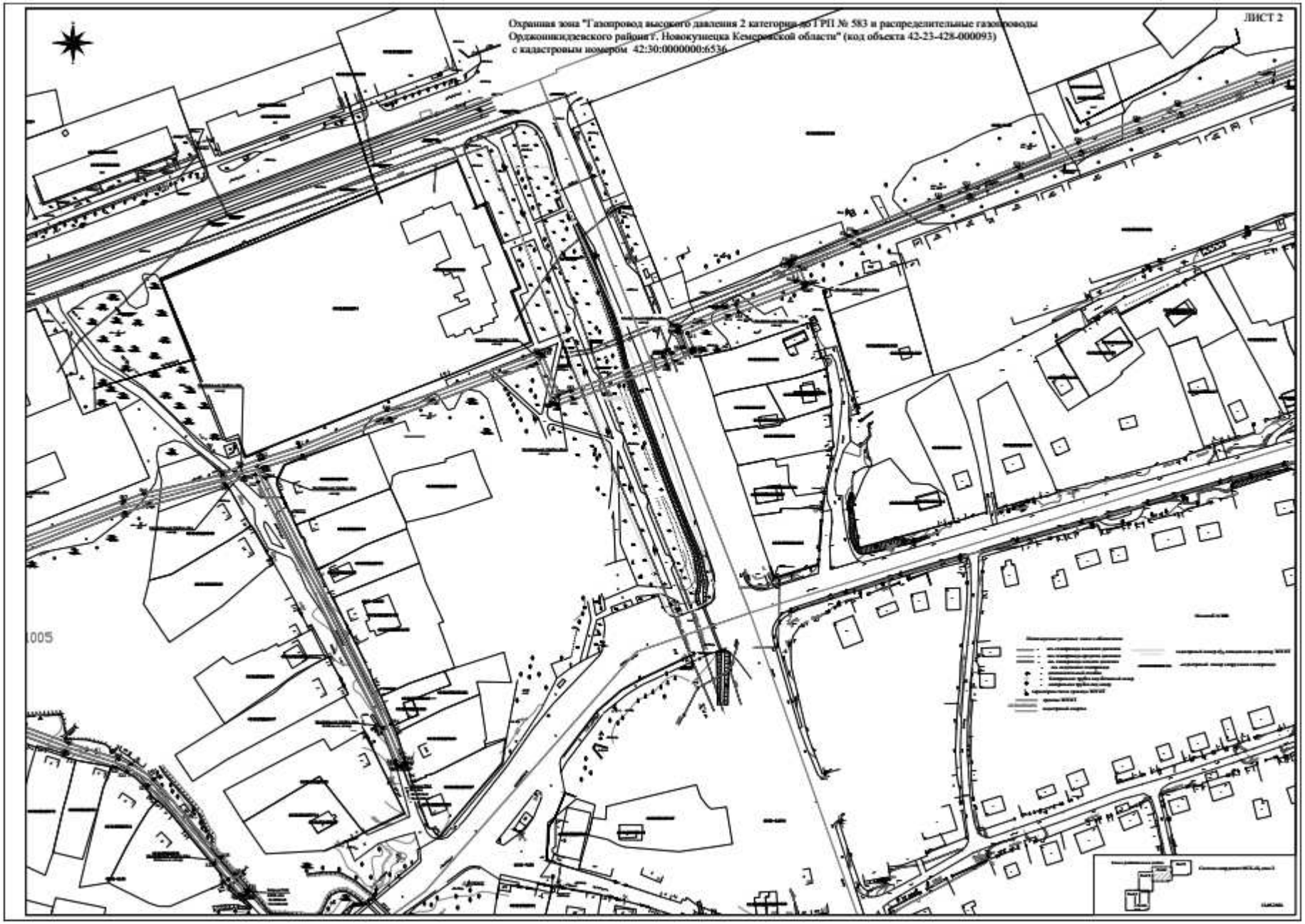
Охранная зона "Газопровод высокого давления 2 категории от ГРП № 583 и распределительные газопроводы Орджоникидзевского района г. Новокузнецка Кемеровской области" (код объекта 42-23-428-000093)
с кадастровым номером 42:30:0000000:6536
ЛИСТ 2

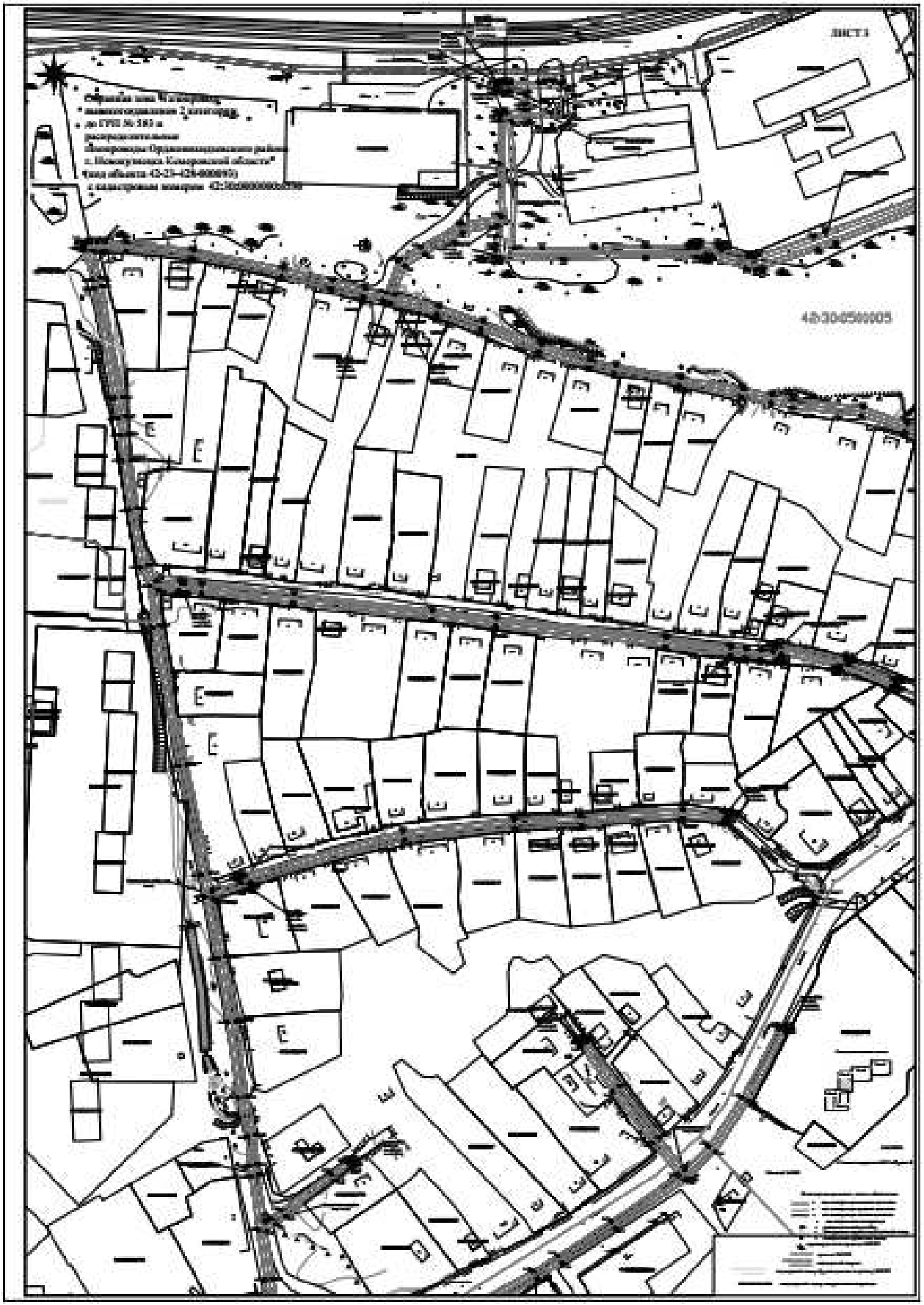
ЛИСТ 1
42:30:0405005

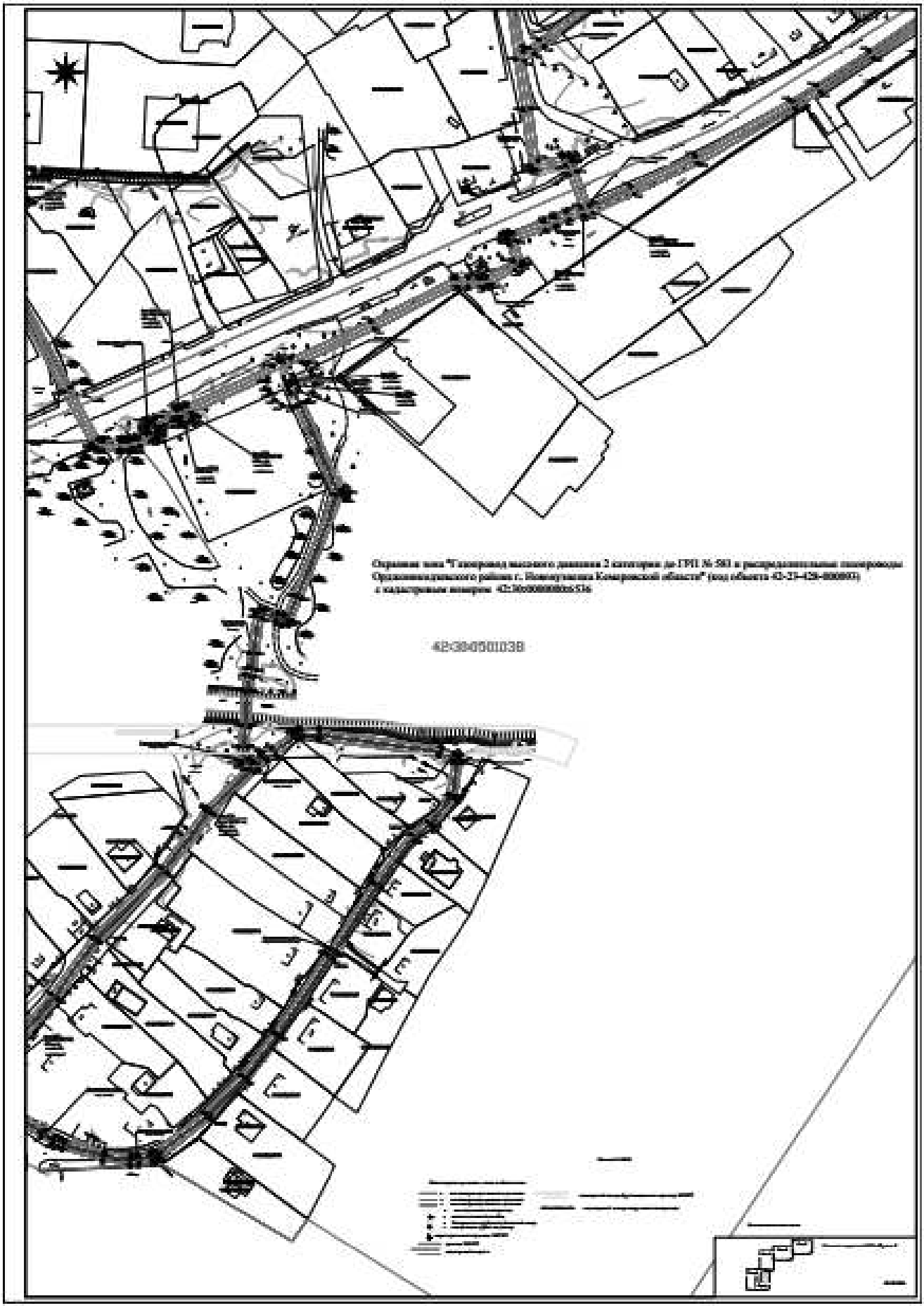
42:30:0501038



5. Охранная зона «Распределительные сети г. Топки Топкинского муниципального округа Кемеровской области. 2 очередь 2-й пусковой (код объекта 42-23-428-000102)» с кадастровым номером 42:35:0000000:582

ГРАФИЧЕСКОЕ ОПИСАНИЕ

местоположения границ населенных пунктов, территориальных зон, особо охраняемых природных территорий, зон с особыми условиями использования территории

Охранная зона "Распределительные сети г. Топки Топкинского муниципального округа Кемеровской области. 2 очередь" 2-й пусковой (код объекта 42-23-428-000102) с кадастровым номером 42:35:0000000:582

(наименование объекта, местоположение границ которого описано (далее - объект))

Раздел 1

Сведения об объекте

№ п/п	Характеристики объекта	Описание характеристик
1	2	3
1	Местоположение объекта	Российская Федерация, Кемеровская область-Кузбасс, Топкинский муниципальный округ, г. Топки
2	Площадь объекта +/- величина погрешности определения площади (Р +/- Дельта Р)	12246 +/- 39 м²
3	Иные характеристики объекта	-

Раздел 2

Сведения о местоположении границ объекта

1. Система координат МСК-42, зона 1

2. Сведения о характерных точках границ объекта

Обозначение характерных точек границ	Координаты, м		Метод определения координат характерной точки	Средняя квадратическая погрешность положения характерной точки (Mt), м	Описание обозначения точки на местности (при наличии)
	X	Y			
1	2	3	4	5	6
1	614661.21	1310131.80	Метод спутниковых геодезических измерений	0.1	Закрепление отсутствует
2	614663.72	1310131.31	Метод спутниковых геодезических измерений	0.1	Закрепление отсутствует
3	614667.54	1310128.64	Метод спутниковых геодезических измерений	0.1	Закрепление отсутствует

4	614669.71	1310125.40	Метод спутниковых геодезических измерений	0.1	Закрепление отсутствует
5	614670.47	1310121.57	Метод спутниковых геодезических измерений	0.1	Закрепление отсутствует
6	614669.71	1310117.74	Метод спутниковых геодезических измерений	0.1	Закрепление отсутствует
7	614668.11	1310115.12	Метод спутниковых геодезических измерений	0.1	Закрепление отсутствует
8	614666.19	1310112.90	Метод спутниковых геодезических измерений	0.1	Закрепление отсутствует
9	614664.71	1310111.91	Метод спутниковых геодезических измерений	0.1	Закрепление отсутствует
10	614671.42	1310104.43	Метод спутниковых геодезических измерений	0.1	Закрепление отсутствует
11	614671.78	1310103.86	Метод спутниковых геодезических измерений	0.1	Закрепление отсутствует
12	614671.93	1310103.09	Метод спутниковых геодезических измерений	0.1	Закрепление отсутствует
13	614671.78	1310102.33	Метод спутниковых геодезических измерений	0.1	Закрепление отсутствует
14	614671.56	1310101.94	Метод спутниковых геодезических измерений	0.1	Закрепление отсутствует
15	614669.03	1310098.38	Метод спутниковых геодезических измерений	0.1	Закрепление отсутствует
16	614660.21	1310088.02	Метод спутниковых геодезических измерений	0.1	Закрепление отсутствует
17	614650.57	1310078.48	Метод спутниковых геодезических измерений	0.1	Закрепление отсутствует

18	614628.37	1310056.06	Метод спутниковых геодезических измерений	0.1	Закрепление отсутствует
19	614619.23	1310046.55	Метод спутниковых геодезических измерений	0.1	Закрепление отсутствует
20	614617.49	1310044.75	Метод спутниковых геодезических измерений	0.1	Закрепление отсутствует
21	614618.68	1310043.56	Метод спутниковых геодезических измерений	0.1	Закрепление отсутствует
22	614619.11	1310042.91	Метод спутниковых геодезических измерений	0.1	Закрепление отсутствует
23	614619.26	1310042.15	Метод спутниковых геодезических измерений	0.1	Закрепление отсутствует
24	614619.11	1310041.38	Метод спутниковых геодезических измерений	0.1	Закрепление отсутствует
25	614618.67	1310040.74	Метод спутниковых геодезических измерений	0.1	Закрепление отсутствует
26	614618.03	1310040.30	Метод спутниковых геодезических измерений	0.1	Закрепление отсутствует
27	614617.26	1310040.15	Метод спутниковых геодезических измерений	0.1	Закрепление отсутствует
28	614616.49	1310040.30	Метод спутниковых геодезических измерений	0.1	Закрепление отсутствует
29	614615.84	1310040.74	Метод спутниковых геодезических измерений	0.1	Закрепление отсутствует
30	614614.72	1310041.87	Метод спутниковых геодезических измерений	0.1	Закрепление отсутствует
31	614613.85	1310040.98	Метод спутниковых геодезических измерений	0.1	Закрепление отсутствует

32	614603.07	1310029.08	Метод спутниковых геодезических измерений	0.1	Закрепление отсутствует
33	614604.52	1310027.60	Метод спутниковых геодезических измерений	0.1	Закрепление отсутствует
34	614604.94	1310026.97	Метод спутниковых геодезических измерений	0.1	Закрепление отсутствует
35	614605.09	1310026.20	Метод спутниковых геодезических измерений	0.1	Закрепление отсутствует
36	614604.94	1310025.43	Метод спутниковых геодезических измерений	0.1	Закрепление отсутствует
37	614604.50	1310024.79	Метод спутниковых геодезических измерений	0.1	Закрепление отсутствует
38	614603.86	1310024.35	Метод спутниковых геодезических измерений	0.1	Закрепление отсутствует
39	614603.09	1310024.21	Метод спутниковых геодезических измерений	0.1	Закрепление отсутствует
40	614602.32	1310024.35	Метод спутниковых геодезических измерений	0.1	Закрепление отсутствует
41	614601.66	1310024.80	Метод спутниковых геодезических измерений	0.1	Закрепление отсутствует
42	614600.31	1310026.19	Метод спутниковых геодезических измерений	0.1	Закрепление отсутствует
43	614593.39	1310019.26	Метод спутниковых геодезических измерений	0.1	Закрепление отсутствует
44	614590.82	1310016.48	Метод спутниковых геодезических измерений	0.1	Закрепление отсутствует
45	614592.66	1310014.97	Метод спутниковых геодезических измерений	0.1	Закрепление отсутствует

46	614593.10	1310014.33	Метод спутниковых геодезических измерений	0.1	Закрепление отсутствует
47	614593.25	1310013.56	Метод спутниковых геодезических измерений	0.1	Закрепление отсутствует
48	614593.10	1310012.80	Метод спутниковых геодезических измерений	0.1	Закрепление отсутствует
49	614592.66	1310012.15	Метод спутниковых геодезических измерений	0.1	Закрепление отсутствует
50	614592.02	1310011.72	Метод спутниковых геодезических измерений	0.1	Закрепление отсутствует
51	614591.25	1310011.57	Метод спутниковых геодезических измерений	0.1	Закрепление отсутствует
52	614590.48	1310011.72	Метод спутниковых геодезических измерений	0.1	Закрепление отсутствует
53	614587.98	1310013.62	Метод спутниковых геодезических измерений	0.1	Закрепление отсутствует
54	614575.39	1310002.14	Метод спутниковых геодезических измерений	0.1	Закрепление отсутствует
55	614568.00	1309995.22	Метод спутниковых геодезических измерений	0.1	Закрепление отсутствует
56	614561.36	1309989.24	Метод спутниковых геодезических измерений	0.1	Закрепление отсутствует
57	614550.67	1309979.23	Метод спутниковых геодезических измерений	0.1	Закрепление отсутствует
58	614538.77	1309966.48	Метод спутниковых геодезических измерений	0.1	Закрепление отсутствует
59	614534.46	1309961.44	Метод спутниковых геодезических измерений	0.1	Закрепление отсутствует

60	614531.24	1309956.84	Метод спутниковых геодезических измерений	0.1	Закрепление отсутствует
61	614534.78	1309953.97	Метод спутниковых геодезических измерений	0.1	Закрепление отсутствует
62	614548.75	1309941.68	Метод спутниковых геодезических измерений	0.1	Закрепление отсутствует
63	614556.76	1309933.86	Метод спутниковых геодезических измерений	0.1	Закрепление отсутствует
64	614558.01	1309932.70	Метод спутниковых геодезических измерений	0.1	Закрепление отсутствует
65	614563.68	1309930.18	Метод спутниковых геодезических измерений	0.1	Закрепление отсутствует
66	614578.52	1309917.39	Метод спутниковых геодезических измерений	0.1	Закрепление отсутствует
67	614589.21	1309908.14	Метод спутниковых геодезических измерений	0.1	Закрепление отсутствует
68	614594.84	1309903.63	Метод спутниковых геодезических измерений	0.1	Закрепление отсутствует
69	614598.37	1309906.80	Метод спутниковых геодезических измерений	0.1	Закрепление отсутствует
70	614615.22	1309923.61	Метод спутниковых геодезических измерений	0.1	Закрепление отсутствует
71	614629.47	1309940.60	Метод спутниковых геодезических измерений	0.1	Закрепление отсутствует
72	614642.75	1309954.42	Метод спутниковых геодезических измерений	0.1	Закрепление отсутствует
73	614657.30	1309971.09	Метод спутниковых геодезических измерений	0.1	Закрепление отсутствует

74	614669.81	1309984.60	Метод спутниковых геодезических измерений	0.1	Закрепление отсутствует
75	614673.70	1309988.73	Метод спутниковых геодезических измерений	0.1	Закрепление отсутствует
76	614682.93	1309999.37	Метод спутниковых геодезических измерений	0.1	Закрепление отсутствует
77	614687.92	1310005.03	Метод спутниковых геодезических измерений	0.1	Закрепление отсутствует
78	614679.24	1310013.89	Метод спутниковых геодезических измерений	0.1	Закрепление отсутствует
79	614678.82	1310014.53	Метод спутниковых геодезических измерений	0.1	Закрепление отсутствует
80	614678.67	1310015.30	Метод спутниковых геодезических измерений	0.1	Закрепление отсутствует
81	614678.82	1310016.06	Метод спутниковых геодезических измерений	0.1	Закрепление отсутствует
82	614679.26	1310016.71	Метод спутниковых геодезических измерений	0.1	Закрепление отсутствует
83	614679.90	1310017.14	Метод спутниковых геодезических измерений	0.1	Закрепление отсутствует
84	614680.67	1310017.29	Метод спутниковых геодезических измерений	0.1	Закрепление отсутствует
85	614681.44	1310017.14	Метод спутниковых геодезических измерений	0.1	Закрепление отсутствует
86	614682.10	1310016.70	Метод спутниковых геодезических измерений	0.1	Закрепление отсутствует
87	614690.54	1310008.08	Метод спутниковых геодезических измерений	0.1	Закрепление отсутствует

88	614696.49	1310015.09	Метод спутниковых геодезических измерений	0.1	Закрепление отсутствует
89	614709.60	1310029.31	Метод спутниковых геодезических измерений	0.1	Закрепление отсутствует
90	614725.94	1310047.22	Метод спутниковых геодезических измерений	0.1	Закрепление отсутствует
91	614722.04	1310050.85	Метод спутниковых геодезических измерений	0.1	Закрепление отсутствует
92	614716.65	1310056.19	Метод спутниковых геодезических измерений	0.1	Закрепление отсутствует
93	614716.21	1310056.84	Метод спутниковых геодезических измерений	0.1	Закрепление отсутствует
94	614716.06	1310057.61	Метод спутниковых геодезических измерений	0.1	Закрепление отсутствует
95	614716.21	1310058.37	Метод спутниковых геодезических измерений	0.1	Закрепление отсутствует
96	614716.65	1310059.02	Метод спутниковых геодезических измерений	0.1	Закрепление отсутствует
97	614717.29	1310059.45	Метод спутниковых геодезических измерений	0.1	Закрепление отсутствует
98	614718.06	1310059.60	Метод спутниковых геодезических измерений	0.1	Закрепление отсутствует
99	614718.83	1310059.45	Метод спутниковых геодезических измерений	0.1	Закрепление отсутствует
100	614719.47	1310059.03	Метод спутниковых геодезических измерений	0.1	Закрепление отсутствует
101	614724.83	1310053.71	Метод спутниковых геодезических измерений	0.1	Закрепление отсутствует

102	614728.68	1310050.13	Метод спутниковых геодезических измерений	0.1	Закрепление отсутствует
103	614742.56	1310064.49	Метод спутниковых геодезических измерений	0.1	Закрепление отсутствует
104	614751.15	1310073.50	Метод спутниковых геодезических измерений	0.1	Закрепление отсутствует
105	614746.52	1310076.92	Метод спутниковых геодезических измерений	0.1	Закрепление отсутствует
106	614739.85	1310082.48	Метод спутниковых геодезических измерений	0.1	Закрепление отсутствует
107	614739.28	1310083.25	Метод спутниковых геодезических измерений	0.1	Закрепление отсутствует
108	614739.13	1310084.01	Метод спутниковых геодезических измерений	0.1	Закрепление отсутствует
109	614739.28	1310084.78	Метод спутниковых геодезических измерений	0.1	Закрепление отсутствует
110	614739.72	1310085.42	Метод спутниковых геодезических измерений	0.1	Закрепление отсутствует
111	614740.36	1310085.86	Метод спутниковых геодезических измерений	0.1	Закрепление отсутствует
112	614741.13	1310086.01	Метод спутниковых геодезических измерений	0.1	Закрепление отсутствует
113	614741.90	1310085.86	Метод спутниковых геодезических измерений	0.1	Закрепление отсутствует
114	614742.41	1310085.55	Метод спутниковых геодезических измерений	0.1	Закрепление отсутствует
115	614749.03	1310080.03	Метод спутниковых геодезических измерений	0.1	Закрепление отсутствует

116	614754.29	1310076.16	Метод спутниковых геодезических измерений	0.1	Закрепление отсутствует
117	614757.27	1310078.43	Метод спутниковых геодезических измерений	0.1	Закрепление отсутствует
118	614758.13	1310079.29	Метод спутниковых геодезических измерений	0.1	Закрепление отсутствует
119	614760.03	1310080.76	Метод спутниковых геодезических измерений	0.1	Закрепление отсутствует
120	614761.96	1310082.53	Метод спутниковых геодезических измерений	0.1	Закрепление отсутствует
121	614762.54	1310082.90	Метод спутниковых геодезических измерений	0.1	Закрепление отсутствует
122	614763.31	1310083.05	Метод спутниковых геодезических измерений	0.1	Закрепление отсутствует
123	614764.08	1310082.90	Метод спутниковых геодезических измерений	0.1	Закрепление отсутствует
124	614764.72	1310082.46	Метод спутниковых геодезических измерений	0.1	Закрепление отсутствует
125	614765.16	1310081.82	Метод спутниковых геодезических измерений	0.1	Закрепление отсутствует
126	614765.31	1310081.05	Метод спутниковых геодезических измерений	0.1	Закрепление отсутствует
127	614765.16	1310080.28	Метод спутниковых геодезических измерений	0.1	Закрепление отсутствует
128	614764.66	1310079.57	Метод спутниковых геодезических измерений	0.1	Закрепление отсутствует
129	614762.54	1310077.64	Метод спутниковых геодезических измерений	0.1	Закрепление отсутствует

130	614760.69	1310076.21	Метод спутниковых геодезических измерений	0.1	Закрепление отсутствует
131	614759.81	1310075.33	Метод спутниковых геодезических измерений	0.1	Закрепление отсутствует
132	614755.60	1310072.12	Метод спутниковых геодезических измерений	0.1	Закрепление отсутствует
133	614753.48	1310070.21	Метод спутниковых геодезических измерений	0.1	Закрепление отсутствует
134	614745.45	1310061.71	Метод спутниковых геодезических измерений	0.1	Закрепление отсутствует
135	614730.21	1310045.97	Метод спутниковых геодезических измерений	0.1	Закрепление отсутствует
136	614713.80	1310027.98	Метод спутниковых геодезических измерений	0.1	Закрепление отсутствует
137	614717.19	1310024.37	Метод спутниковых геодезических измерений	0.1	Закрепление отсутствует
138	614717.58	1310023.77	Метод спутниковых геодезических измерений	0.1	Закрепление отсутствует
139	614717.73	1310023.00	Метод спутниковых геодезических измерений	0.1	Закрепление отсутствует
140	614717.58	1310022.23	Метод спутниковых геодезических измерений	0.1	Закрепление отсутствует
141	614717.14	1310021.59	Метод спутниковых геодезических измерений	0.1	Закрепление отсутствует
142	614716.50	1310021.15	Метод спутниковых геодезических измерений	0.1	Закрепление отсутствует
143	614715.73	1310021.00	Метод спутниковых геодезических измерений	0.1	Закрепление отсутствует

144	614714.96	1310021.15	Метод спутниковых геодезических измерений	0.1	Закрепление отсутствует
145	614714.27	1310021.63	Метод спутниковых геодезических измерений	0.1	Закрепление отсутствует
146	614711.08	1310025.02	Метод спутниковых геодезических измерений	0.1	Закрепление отсутствует
147	614699.46	1310012.41	Метод спутниковых геодезических измерений	0.1	Закрепление отсутствует
148	614692.15	1310003.79	Метод спутниковых геодезических измерений	0.1	Закрепление отсутствует
149	614685.94	1309996.73	Метод спутниковых геодезических измерений	0.1	Закрепление отсутствует
150	614676.64	1309986.02	Метод спутниковых геодезических измерений	0.1	Закрепление отсутствует
151	614674.11	1309983.34	Метод спутниковых геодезических измерений	0.1	Закрепление отсутствует
152	614677.95	1309979.80	Метод спутниковых геодезических измерений	0.1	Закрепление отсутствует
153	614678.39	1309979.16	Метод спутниковых геодезических измерений	0.1	Закрепление отсутствует
154	614678.54	1309978.39	Метод спутниковых геодезических измерений	0.1	Закрепление отсутствует
155	614678.39	1309977.62	Метод спутниковых геодезических измерений	0.1	Закрепление отсутствует
156	614677.95	1309976.98	Метод спутниковых геодезических измерений	0.1	Закрепление отсутствует
157	614677.31	1309976.54	Метод спутниковых геодезических измерений	0.1	Закрепление отсутствует

158	614676.54	1309976.39	Метод спутниковых геодезических измерений	0.1	Закрепление отсутствует
159	614675.77	1309976.54	Метод спутниковых геодезических измерений	0.1	Закрепление отсутствует
160	614675.19	1309976.91	Метод спутниковых геодезических измерений	0.1	Закрепление отсутствует
161	614671.38	1309980.41	Метод спутниковых геодезических измерений	0.1	Закрепление отсутствует
162	614660.26	1309968.39	Метод спутниковых геодезических измерений	0.1	Закрепление отсутствует
163	614647.06	1309953.27	Метод спутниковых геодезических измерений	0.1	Закрепление отсутствует
164	614650.04	1309950.70	Метод спутниковых геодезических измерений	0.1	Закрепление отсутствует
165	614650.48	1309950.06	Метод спутниковых геодезических измерений	0.1	Закрепление отсутствует
166	614650.63	1309949.29	Метод спутниковых геодезических измерений	0.1	Закрепление отсутствует
167	614650.48	1309948.53	Метод спутниковых геодезических измерений	0.1	Закрепление отсутствует
168	614650.04	1309947.88	Метод спутниковых геодезических измерений	0.1	Закрепление отсутствует
169	614649.40	1309947.45	Метод спутниковых геодезических измерений	0.1	Закрепление отсутствует
170	614648.63	1309947.30	Метод спутниковых геодезических измерений	0.1	Закрепление отсутствует
171	614647.86	1309947.45	Метод спутниковых геодезических измерений	0.1	Закрепление отсутствует

172	614644.35	1309950.32	Метод спутниковых геодезических измерений	0.1	Закрепление отсутствует
173	614632.40	1309937.88	Метод спутниковых геодезических измерений	0.1	Закрепление отсутствует
174	614618.11	1309920.84	Метод спутниковых геодезических измерений	0.1	Закрепление отсутствует
175	614602.67	1309905.44	Метод спутниковых геодезических измерений	0.1	Закрепление отсутствует
176	614603.19	1309904.99	Метод спутниковых геодезических измерений	0.1	Закрепление отсутствует
177	614605.91	1309902.17	Метод спутниковых геодезических измерений	0.1	Закрепление отсутствует
178	614614.30	1309894.91	Метод спутниковых геодезических измерений	0.1	Закрепление отсутствует
179	614623.26	1309887.49	Метод спутниковых геодезических измерений	0.1	Закрепление отсутствует
180	614625.36	1309885.56	Метод спутниковых геодезических измерений	0.1	Закрепление отсутствует
181	614625.94	1309885.36	Метод спутниковых геодезических измерений	0.1	Закрепление отсутствует
182	614626.74	1309886.30	Метод спутниковых геодезических измерений	0.1	Закрепление отсутствует
183	614627.38	1309886.74	Метод спутниковых геодезических измерений	0.1	Закрепление отсутствует
184	614628.15	1309886.89	Метод спутниковых геодезических измерений	0.1	Закрепление отсутствует
185	614628.92	1309886.74	Метод спутниковых геодезических измерений	0.1	Закрепление отсутствует

186	614629.56	1309886.30	Метод спутниковых геодезических измерений	0.1	Закрепление отсутствует
187	614630.00	1309885.66	Метод спутниковых геодезических измерений	0.1	Закрепление отсутствует
188	614630.15	1309884.89	Метод спутниковых геодезических измерений	0.1	Закрепление отсутствует
189	614630.00	1309884.12	Метод спутниковых геодезических измерений	0.1	Закрепление отсутствует
190	614629.39	1309883.26	Метод спутниковых геодезических измерений	0.1	Закрепление отсутствует
191	614634.90	1309878.54	Метод спутниковых геодезических измерений	0.1	Закрепление отсутствует
192	614646.04	1309870.44	Метод спутниковых геодезических измерений	0.1	Закрепление отсутствует
193	614654.99	1309863.91	Метод спутниковых геодезических измерений	0.1	Закрепление отсутствует
194	614656.54	1309862.89	Метод спутниковых геодезических измерений	0.1	Закрепление отсутствует
195	614657.62	1309863.78	Метод спутниковых геодезических измерений	0.1	Закрепление отсутствует
196	614663.18	1309869.28	Метод спутниковых геодезических измерений	0.1	Закрепление отсутствует
197	614672.37	1309877.95	Метод спутниковых геодезических измерений	0.1	Закрепление отсутствует
198	614684.85	1309891.22	Метод спутниковых геодезических измерений	0.1	Закрепление отсутствует
199	614691.61	1309898.41	Метод спутниковых геодезических измерений	0.1	Закрепление отсутствует

200	614700.51	1309907.89	Метод спутниковых геодезических измерений	0.1	Закрепление отсутствует
201	614710.40	1309917.81	Метод спутниковых геодезических измерений	0.1	Закрепление отсутствует
202	614729.76	1309938.90	Метод спутниковых геодезических измерений	0.1	Закрепление отсутствует
203	614738.88	1309948.63	Метод спутниковых геодезических измерений	0.1	Закрепление отсутствует
204	614749.03	1309960.06	Метод спутниковых геодезических измерений	0.1	Закрепление отсутствует
205	614752.02	1309963.71	Метод спутниковых геодезических измерений	0.1	Закрепление отсутствует
206	614752.66	1309964.15	Метод спутниковых геодезических измерений	0.1	Закрепление отсутствует
207	614753.43	1309964.30	Метод спутниковых геодезических измерений	0.1	Закрепление отсутствует
208	614754.20	1309964.15	Метод спутниковых геодезических измерений	0.1	Закрепление отсутствует
209	614754.85	1309963.71	Метод спутниковых геодезических измерений	0.1	Закрепление отсутствует
210	614755.29	1309963.07	Метод спутниковых геодезических измерений	0.1	Закрепление отсутствует
211	614755.44	1309962.30	Метод спутниковых геодезических измерений	0.1	Закрепление отсутствует
212	614755.29	1309961.54	Метод спутниковых геодезических измерений	0.1	Закрепление отсутствует
213	614754.99	1309961.04	Метод спутниковых геодезических измерений	0.1	Закрепление отсутствует

214	614752.04	1309957.44	Метод спутниковых геодезических измерений	0.1	Закрепление отсутствует
215	614741.85	1309945.96	Метод спутниковых геодезических измерений	0.1	Закрепление отсутствует
216	614732.69	1309936.17	Метод спутниковых геодезических измерений	0.1	Закрепление отсутствует
217	614713.27	1309915.01	Метод спутниковых геодезических измерений	0.1	Закрепление отсутствует
218	614703.37	1309905.09	Метод спутниковых геодезических измерений	0.1	Закрепление отсутствует
219	614694.53	1309895.67	Метод спутниковых геодезических измерений	0.1	Закрепление отсутствует
220	614687.77	1309888.48	Метод спутниковых геодезических измерений	0.1	Закрепление отсутствует
221	614675.20	1309875.13	Метод спутниковых геодезических измерений	0.1	Закрепление отсутствует
222	614665.94	1309866.39	Метод спутниковых геодезических измерений	0.1	Закрепление отсутствует
223	614660.23	1309860.75	Метод спутниковых геодезических измерений	0.1	Закрепление отсутствует
224	614657.90	1309858.83	Метод спутниковых геодезических измерений	0.1	Закрепление отсутствует
225	614653.61	1309853.61	Метод спутниковых геодезических измерений	0.1	Закрепление отсутствует
226	614649.21	1309849.88	Метод спутниковых геодезических измерений	0.1	Закрепление отсутствует
227	614640.93	1309840.50	Метод спутниковых геодезических измерений	0.1	Закрепление отсутствует

228	614635.22	1309833.32	Метод спутниковых геодезических измерений	0.1	Закрепление отсутствует
229	614625.51	1309822.82	Метод спутниковых геодезических измерений	0.1	Закрепление отсутствует
230	614615.25	1309811.62	Метод спутниковых геодезических измерений	0.1	Закрепление отсутствует
231	614605.10	1309799.82	Метод спутниковых геодезических измерений	0.1	Закрепление отсутствует
232	614594.97	1309788.81	Метод спутниковых геодезических измерений	0.1	Закрепление отсутствует
233	614586.35	1309778.50	Метод спутниковых геодезических измерений	0.1	Закрепление отсутствует
234	614577.98	1309768.50	Метод спутниковых геодезических измерений	0.1	Закрепление отсутствует
235	614573.00	1309762.78	Метод спутниковых геодезических измерений	0.1	Закрепление отсутствует
236	614566.05	1309755.24	Метод спутниковых геодезических измерений	0.1	Закрепление отсутствует
237	614558.96	1309747.10	Метод спутниковых геодезических измерений	0.1	Закрепление отсутствует
238	614550.58	1309737.31	Метод спутниковых геодезических измерений	0.1	Закрепление отсутствует
239	614540.47	1309726.19	Метод спутниковых геодезических измерений	0.1	Закрепление отсутствует
240	614544.96	1309722.26	Метод спутниковых геодезических измерений	0.1	Закрепление отсутствует
241	614550.04	1309717.84	Метод спутниковых геодезических измерений	0.1	Закрепление отсутствует

242	614550.58	1309717.10	Метод спутниковых геодезических измерений	0.1	Закрепление отсутствует
243	614550.73	1309716.33	Метод спутниковых геодезических измерений	0.1	Закрепление отсутствует
244	614550.58	1309715.57	Метод спутниковых геодезических измерений	0.1	Закрепление отсутствует
245	614550.14	1309714.92	Метод спутниковых геодезических измерений	0.1	Закрепление отсутствует
246	614549.50	1309714.49	Метод спутниковых геодезических измерений	0.1	Закрепление отсутствует
247	614548.73	1309714.34	Метод спутниковых геодезических измерений	0.1	Закрепление отсутствует
248	614547.96	1309714.49	Метод спутниковых геодезических измерений	0.1	Закрепление отсутствует
249	614542.34	1309719.24	Метод спутниковых геодезических измерений	0.1	Закрепление отсутствует
250	614537.78	1309723.23	Метод спутниковых геодезических измерений	0.1	Закрепление отсутствует
251	614536.42	1309721.75	Метод спутниковых геодезических измерений	0.1	Закрепление отсутствует
252	614535.78	1309721.31	Метод спутниковых геодезических измерений	0.1	Закрепление отсутствует
253	614535.01	1309721.16	Метод спутниковых геодезических измерений	0.1	Закрепление отсутствует
254	614534.24	1309721.31	Метод спутниковых геодезических измерений	0.1	Закрепление отсутствует
255	614532.03	1309723.21	Метод спутниковых геодезических измерений	0.1	Закрепление отсутствует

256	614526.76	1309717.69	Метод спутниковых геодезических измерений	0.1	Закрепление отсутствует
257	614517.57	1309707.74	Метод спутниковых геодезических измерений	0.1	Закрепление отсутствует
258	614507.45	1309695.99	Метод спутниковых геодезических измерений	0.1	Закрепление отсутствует
259	614499.12	1309687.65	Метод спутниковых геодезических измерений	0.1	Закрепление отсутствует
260	614491.45	1309679.43	Метод спутниковых геодезических измерений	0.1	Закрепление отсутствует
261	614485.72	1309674.16	Метод спутниковых геодезических измерений	0.1	Закрепление отсутствует
262	614481.08	1309669.12	Метод спутниковых геодезических измерений	0.1	Закрепление отсутствует
263	614474.30	1309662.34	Метод спутниковых геодезических измерений	0.1	Закрепление отсутствует
264	614473.65	1309661.91	Метод спутниковых геодезических измерений	0.1	Закрепление отсутствует
265	614472.88	1309661.76	Метод спутниковых геодезических измерений	0.1	Закрепление отсутствует
266	614472.11	1309661.91	Метод спутниковых геодезических измерений	0.1	Закрепление отсутствует
267	614471.47	1309662.34	Метод спутниковых геодезических измерений	0.1	Закрепление отсутствует
268	614471.03	1309662.99	Метод спутниковых геодезических измерений	0.1	Закрепление отсутствует
269	614470.88	1309663.75	Метод спутниковых геодезических измерений	0.1	Закрепление отсутствует

270	614471.03	1309664.52	Метод спутниковых геодезических измерений	0.1	Закрепление отсутствует
271	614471.47	1309665.16	Метод спутниковых геодезических измерений	0.1	Закрепление отсутствует
272	614478.17	1309671.86	Метод спутниковых геодезических измерений	0.1	Закрепление отсутствует
273	614482.96	1309677.06	Метод спутниковых геодезических измерений	0.1	Закрепление отсутствует
274	614487.14	1309680.90	Метод спутниковых геодезических измерений	0.1	Закрепление отсутствует
275	614485.88	1309682.06	Метод спутниковых геодезических измерений	0.1	Закрепление отсутствует
276	614477.14	1309689.41	Метод спутниковых геодезических измерений	0.1	Закрепление отсутствует
277	614465.25	1309699.63	Метод спутниковых геодезических измерений	0.1	Закрепление отсутствует
278	614451.75	1309711.77	Метод спутниковых геодезических измерений	0.1	Закрепление отсутствует
279	614443.03	1309720.35	Метод спутниковых геодезических измерений	0.1	Закрепление отсутствует
280	614437.99	1309725.70	Метод спутниковых геодезических измерений	0.1	Закрепление отсутствует
281	614437.30	1309726.27	Метод спутниковых геодезических измерений	0.1	Закрепление отсутствует
282	614432.84	1309721.09	Метод спутниковых геодезических измерений	0.1	Закрепление отсутствует
283	614426.91	1309715.77	Метод спутниковых геодезических измерений	0.1	Закрепление отсутствует

284	614425.43	1309714.30	Метод спутниковых геодезических измерений	0.1	Закрепление отсутствует
285	614424.79	1309713.88	Метод спутниковых геодезических измерений	0.1	Закрепление отсутствует
286	614424.02	1309713.74	Метод спутниковых геодезических измерений	0.1	Закрепление отсутствует
287	614423.25	1309713.88	Метод спутниковых геодезических измерений	0.1	Закрепление отсутствует
288	614422.61	1309714.32	Метод спутниковых геодезических измерений	0.1	Закрепление отсутствует
289	614422.17	1309714.96	Метод спутниковых геодезических измерений	0.1	Закрепление отсутствует
290	614422.02	1309715.73	Метод спутниковых геодезических измерений	0.1	Закрепление отсутствует
291	614422.17	1309716.50	Метод спутниковых геодезических измерений	0.1	Закрепление отсутствует
292	614422.61	1309717.16	Метод спутниковых геодезических измерений	0.1	Закрепление отсутствует
293	614424.21	1309718.73	Метод спутниковых геодезических измерений	0.1	Закрепление отсутствует
294	614430.08	1309723.98	Метод спутниковых геодезических измерений	0.1	Закрепление отсутствует
295	614434.55	1309729.20	Метод спутниковых геодезических измерений	0.1	Закрепление отсутствует
296	614428.29	1309733.76	Метод спутниковых геодезических измерений	0.1	Закрепление отсутствует
297	614420.21	1309740.55	Метод спутниковых геодезических измерений	0.1	Закрепление отсутствует

298	614404.85	1309759.74	Метод спутниковых геодезических измерений	0.1	Закрепление отсутствует
299	614392.16	1309768.36	Метод спутниковых геодезических измерений	0.1	Закрепление отсутствует
300	614381.90	1309779.25	Метод спутниковых геодезических измерений	0.1	Закрепление отсутствует
301	614377.87	1309782.91	Метод спутниковых геодезических измерений	0.1	Закрепление отсутствует
302	614371.08	1309775.62	Метод спутниковых геодезических измерений	0.1	Закрепление отсутствует
303	614369.29	1309773.68	Метод спутниковых геодезических измерений	0.1	Закрепление отсутствует
304	614368.59	1309773.20	Метод спутниковых геодезических измерений	0.1	Закрепление отсутствует
305	614367.82	1309773.05	Метод спутниковых геодезических измерений	0.1	Закрепление отсутствует
306	614367.05	1309773.20	Метод спутниковых геодезических измерений	0.1	Закрепление отсутствует
307	614366.41	1309773.63	Метод спутниковых геодезических измерений	0.1	Закрепление отсутствует
308	614365.97	1309774.28	Метод спутниковых геодезических измерений	0.1	Закрепление отсутствует
309	614365.82	1309775.04	Метод спутниковых геодезических измерений	0.1	Закрепление отсутствует
310	614365.97	1309775.81	Метод спутниковых геодезических измерений	0.1	Закрепление отсутствует
311	614366.35	1309776.41	Метод спутниковых геодезических измерений	0.1	Закрепление отсутствует

312	614368.15	1309778.34	Метод спутниковых геодезических измерений	0.1	Закрепление отсутствует
313	614374.43	1309785.07	Метод спутниковых геодезических измерений	0.1	Закрепление отсутствует
314	614366.75	1309790.92	Метод спутниковых геодезических измерений	0.1	Закрепление отсутствует
315	614358.71	1309798.61	Метод спутниковых геодезических измерений	0.1	Закрепление отсутствует
316	614357.08	1309800.15	Метод спутниковых геодезических измерений	0.1	Закрепление отсутствует
317	614349.25	1309807.25	Метод спутниковых геодезических измерений	0.1	Закрепление отсутствует
318	614335.26	1309822.23	Метод спутниковых геодезических измерений	0.1	Закрепление отсутствует
319	614328.57	1309831.75	Метод спутниковых геодезических измерений	0.1	Закрепление отсутствует
320	614321.41	1309841.55	Метод спутниковых геодезических измерений	0.1	Закрепление отсутствует
321	614316.32	1309848.35	Метод спутниковых геодезических измерений	0.1	Закрепление отсутствует
322	614311.48	1309852.94	Метод спутниковых геодезических измерений	0.1	Закрепление отсутствует
323	614304.79	1309845.16	Метод спутниковых геодезических измерений	0.1	Закрепление отсутствует
324	614298.87	1309838.68	Метод спутниковых геодезических измерений	0.1	Закрепление отсутствует
325	614292.74	1309832.80	Метод спутниковых геодезических измерений	0.1	Закрепление отсутствует

326	614282.22	1309823.48	Метод спутниковых геодезических измерений	0.1	Закрепление отсутствует
327	614281.66	1309823.13	Метод спутниковых геодезических измерений	0.1	Закрепление отсутствует
328	614280.89	1309822.98	Метод спутниковых геодезических измерений	0.1	Закрепление отсутствует
329	614280.12	1309823.13	Метод спутниковых геодезических измерений	0.1	Закрепление отсутствует
330	614279.48	1309823.57	Метод спутниковых геодезических измерений	0.1	Закрепление отсутствует
331	614279.04	1309824.21	Метод спутниковых геодезических измерений	0.1	Закрепление отсутствует
332	614278.89	1309824.98	Метод спутниковых геодезических измерений	0.1	Закрепление отсутствует
333	614279.04	1309825.74	Метод спутниковых геодезических измерений	0.1	Закрепление отсутствует
334	614279.56	1309826.48	Метод спутниковых геодезических измерений	0.1	Закрепление отсутствует
335	614290.00	1309835.71	Метод спутниковых геодезических измерений	0.1	Закрепление отсутствует
336	614296.06	1309841.52	Метод спутниковых геодезических измерений	0.1	Закрепление отсутствует
337	614301.77	1309847.79	Метод спутниковых геодезических измерений	0.1	Закрепление отсутствует
338	614307.25	1309854.15	Метод спутниковых геодезических измерений	0.1	Закрепление отсутствует
339	614301.03	1309862.31	Метод спутниковых геодезических измерений	0.1	Закрепление отсутствует

340	614296.67	1309867.62	Метод спутниковых геодезических измерений	0.1	Закрепление отсутствует
341	614292.09	1309873.52	Метод спутниковых геодезических измерений	0.1	Закрепление отсутствует
342	614286.66	1309880.75	Метод спутниковых геодезических измерений	0.1	Закрепление отсутствует
343	614282.09	1309888.10	Метод спутниковых геодезических измерений	0.1	Закрепление отсутствует
344	614276.62	1309896.18	Метод спутниковых геодезических измерений	0.1	Закрепление отсутствует
345	614271.72	1309904.65	Метод спутниковых геодезических измерений	0.1	Закрепление отсутствует
346	614268.85	1309908.70	Метод спутниковых геодезических измерений	0.1	Закрепление отсутствует
347	614268.25	1309909.28	Метод спутниковых геодезических измерений	0.1	Закрепление отсутствует
348	614260.29	1309901.42	Метод спутниковых геодезических измерений	0.1	Закрепление отсутствует
349	614254.66	1309894.75	Метод спутниковых геодезических измерений	0.1	Закрепление отсутствует
350	614250.72	1309888.65	Метод спутниковых геодезических измерений	0.1	Закрепление отсутствует
351	614247.72	1309883.10	Метод спутниковых геодезических измерений	0.1	Закрепление отсутствует
352	614246.47	1309881.36	Метод спутниковых геодезических измерений	0.1	Закрепление отсутствует
353	614245.83	1309880.92	Метод спутниковых геодезических измерений	0.1	Закрепление отсутствует

354	614245.06	1309880.77	Метод спутниковых геодезических измерений	0.1	Закрепление отсутствует
355	614244.29	1309880.92	Метод спутниковых геодезических измерений	0.1	Закрепление отсутствует
356	614243.65	1309881.36	Метод спутниковых геодезических измерений	0.1	Закрепление отсутствует
357	614243.21	1309882.00	Метод спутниковых геодезических измерений	0.1	Закрепление отсутствует
358	614243.06	1309882.77	Метод спутниковых геодезических измерений	0.1	Закрепление отсутствует
359	614243.21	1309883.54	Метод спутниковых геодезических измерений	0.1	Закрепление отсутствует
360	614244.37	1309885.29	Метод спутниковых геодезических измерений	0.1	Закрепление отсутствует
361	614247.32	1309890.76	Метод спутниковых геодезических измерений	0.1	Закрепление отсутствует
362	614251.52	1309897.22	Метод спутниковых геодезических измерений	0.1	Закрепление отсутствует
363	614257.42	1309904.21	Метод спутниковых геодезических измерений	0.1	Закрепление отсутствует
364	614266.81	1309913.48	Метод спутниковых геодезических измерений	0.1	Закрепление отсутствует
365	614268.78	1309915.52	Метод спутниковых геодезических измерений	0.1	Закрепление отсутствует
366	614276.35	1309923.07	Метод спутниковых геодезических измерений	0.1	Закрепление отсутствует
367	614286.43	1309933.60	Метод спутниковых геодезических измерений	0.1	Закрепление отсутствует

368	614292.47	1309939.89	Метод спутниковых геодезических измерений	0.1	Закрепление отсутствует
369	614304.94	1309952.52	Метод спутниковых геодезических измерений	0.1	Закрепление отсутствует
370	614301.51	1309955.84	Метод спутниковых геодезических измерений	0.1	Закрепление отсутствует
371	614296.64	1309960.46	Метод спутниковых геодезических измерений	0.1	Закрепление отсутствует
372	614296.20	1309961.11	Метод спутниковых геодезических измерений	0.1	Закрепление отсутствует
373	614296.05	1309961.87	Метод спутниковых геодезических измерений	0.1	Закрепление отсутствует
374	614296.20	1309962.64	Метод спутниковых геодезических измерений	0.1	Закрепление отсутствует
375	614296.64	1309963.28	Метод спутниковых геодезических измерений	0.1	Закрепление отсутствует
376	614297.28	1309963.72	Метод спутниковых геодезических измерений	0.1	Закрепление отсутствует
377	614298.05	1309963.87	Метод спутниковых геодезических измерений	0.1	Закрепление отсутствует
378	614298.82	1309963.72	Метод спутниковых геодезических измерений	0.1	Закрепление отсутствует
379	614299.43	1309963.33	Метод спутниковых геодезических измерений	0.1	Закрепление отсутствует
380	614304.28	1309958.71	Метод спутниковых геодезических измерений	0.1	Закрепление отсутствует
381	614307.73	1309955.38	Метод спутниковых геодезических измерений	0.1	Закрепление отсутствует

382	614322.16	1309970.73	Метод спутниковых геодезических измерений	0.1	Закрепление отсутствует
383	614334.24	1309982.83	Метод спутниковых геодезических измерений	0.1	Закрепление отсутствует
384	614351.37	1310000.87	Метод спутниковых геодезических измерений	0.1	Закрепление отсутствует
385	614357.53	1310007.65	Метод спутниковых геодезических измерений	0.1	Закрепление отсутствует
386	614358.65	1310009.12	Метод спутниковых геодезических измерений	0.1	Закрепление отсутствует
387	614367.88	1310019.92	Метод спутниковых геодезических измерений	0.1	Закрепление отсутствует
388	614369.34	1310021.33	Метод спутниковых геодезических измерений	0.1	Закрепление отсутствует
389	614370.99	1310023.15	Метод спутниковых геодезических измерений	0.1	Закрепление отсутствует
390	614374.56	1310027.11	Метод спутниковых геодезических измерений	0.1	Закрепление отсутствует
391	614380.75	1310034.12	Метод спутниковых геодезических измерений	0.1	Закрепление отсутствует
392	614387.21	1310040.78	Метод спутниковых геодезических измерений	0.1	Закрепление отсутствует
393	614394.67	1310048.29	Метод спутниковых геодезических измерений	0.1	Закрепление отсутствует
394	614405.12	1310059.24	Метод спутниковых геодезических измерений	0.1	Закрепление отсутствует
395	614412.98	1310068.69	Метод спутниковых геодезических измерений	0.1	Закрепление отсутствует

396	614399.31	1310077.59	Метод спутниковых геодезических измерений	0.1	Закрепление отсутствует
397	614395.13	1310079.38	Метод спутниковых геодезических измерений	0.1	Закрепление отсутствует
398	614362.75	1310108.02	Метод спутниковых геодезических измерений	0.1	Закрепление отсутствует
399	614362.22	1310108.75	Метод спутниковых геодезических измерений	0.1	Закрепление отсутствует
400	614362.07	1310109.52	Метод спутниковых геодезических измерений	0.1	Закрепление отсутствует
401	614362.22	1310110.29	Метод спутниковых геодезических измерений	0.1	Закрепление отсутствует
402	614362.66	1310110.93	Метод спутниковых геодезических измерений	0.1	Закрепление отсутствует
403	614363.30	1310111.37	Метод спутниковых геодезических измерений	0.1	Закрепление отсутствует
404	614364.07	1310111.52	Метод спутниковых геодезических измерений	0.1	Закрепление отсутствует
405	614364.84	1310111.37	Метод спутниковых геодезических измерений	0.1	Закрепление отсутствует
406	614365.39	1310111.02	Метод спутниковых геодезических измерений	0.1	Закрепление отсутствует
407	614397.51	1310082.61	Метод спутниковых геодезических измерений	0.1	Закрепление отсутствует
408	614401.32	1310081.04	Метод спутниковых геодезических измерений	0.1	Закрепление отсутствует
409	614415.47	1310071.84	Метод спутниковых геодезических измерений	0.1	Закрепление отсутствует

410	614417.22	1310074.01	Метод спутниковых геодезических измерений	0.1	Закрепление отсутствует
411	614423.55	1310080.52	Метод спутниковых геодезических измерений	0.1	Закрепление отсутствует
412	614431.27	1310088.20	Метод спутниковых геодезических измерений	0.1	Закрепление отсутствует
413	614426.81	1310091.81	Метод спутниковых геодезических измерений	0.1	Закрепление отсутствует
414	614422.43	1310096.25	Метод спутниковых геодезических измерений	0.1	Закрепление отсутствует
415	614421.44	1310097.69	Метод спутниковых геодезических измерений	0.1	Закрепление отсутствует
416	614421.29	1310098.46	Метод спутниковых геодезических измерений	0.1	Закрепление отсутствует
417	614421.44	1310099.22	Метод спутниковых геодезических измерений	0.1	Закрепление отсутствует
418	614421.88	1310099.87	Метод спутниковых геодезических измерений	0.1	Закрепление отсутствует
419	614422.52	1310100.30	Метод спутниковых геодезических измерений	0.1	Закрепление отсутствует
420	614423.29	1310100.45	Метод спутниковых геодезических измерений	0.1	Закрепление отсутствует
421	614424.06	1310100.30	Метод спутниковых геодезических измерений	0.1	Закрепление отсутствует
422	614424.92	1310099.61	Метод спутниковых геодезических измерений	0.1	Закрепление отсутствует
423	614425.40	1310098.94	Метод спутниковых геодезических измерений	0.1	Закрепление отсутствует

424	614429.43	1310094.84	Метод спутниковых геодезических измерений	0.1	Закрепление отсутствует
425	614434.05	1310091.09	Метод спутниковых геодезических измерений	0.1	Закрепление отсутствует
426	614436.88	1310094.19	Метод спутниковых геодезических измерений	0.1	Закрепление отсутствует
427	614450.52	1310108.42	Метод спутниковых геодезических измерений	0.1	Закрепление отсутствует
428	614454.04	1310112.49	Метод спутниковых геодезических измерений	0.1	Закрепление отсутствует
429	614454.68	1310112.93	Метод спутниковых геодезических измерений	0.1	Закрепление отсутствует
430	614455.45	1310113.07	Метод спутниковых геодезических измерений	0.1	Закрепление отсутствует
431	614456.22	1310112.93	Метод спутниковых геодезических измерений	0.1	Закрепление отсутствует
432	614456.86	1310112.49	Метод спутниковых геодезических измерений	0.1	Закрепление отсутствует
433	614457.30	1310111.85	Метод спутниковых геодезических измерений	0.1	Закрепление отсутствует
434	614457.45	1310111.08	Метод спутниковых геодезических измерений	0.1	Закрепление отсутствует
435	614457.30	1310110.31	Метод спутниковых геодезических измерений	0.1	Закрепление отсутствует
436	614456.96	1310109.78	Метод спутниковых геодезических измерений	0.1	Закрепление отсутствует
437	614453.44	1310105.69	Метод спутниковых геодезических измерений	0.1	Закрепление отсутствует

438	614439.78	1310091.44	Метод спутниковых геодезических измерений	0.1	Закрепление отсутствует
439	614435.67	1310086.93	Метод спутниковых геодезических измерений	0.1	Закрепление отсутствует
440	614426.40	1310077.73	Метод спутниковых геодезических измерений	0.1	Закрепление отсутствует
441	614420.15	1310071.28	Метод спутниковых геодезических измерений	0.1	Закрепление отсутствует
442	614417.77	1310068.31	Метод спутниковых геодезических измерений	0.1	Закрепление отсутствует
443	614422.75	1310062.40	Метод спутниковых геодезических измерений	0.1	Закрепление отсутствует
444	614429.78	1310054.67	Метод спутниковых геодезических измерений	0.1	Закрепление отсутствует
445	614437.52	1310048.26	Метод спутниковых геодезических измерений	0.1	Закрепление отсутствует
446	614445.57	1310041.95	Метод спутниковых геодезических измерений	0.1	Закрепление отсутствует
447	614453.44	1310035.21	Метод спутниковых геодезических измерений	0.1	Закрепление отсутствует
448	614461.29	1310027.69	Метод спутниковых геодезических измерений	0.1	Закрепление отсутствует
449	614467.63	1310021.25	Метод спутниковых геодезических измерений	0.1	Закрепление отсутствует
450	614470.97	1310024.01	Метод спутниковых геодезических измерений	0.1	Закрепление отсутствует
451	614475.83	1310029.12	Метод спутниковых геодезических измерений	0.1	Закрепление отсутствует

452	614482.05	1310037.18	Метод спутниковых геодезических измерений	0.1	Закрепление отсутствует
453	614488.61	1310044.90	Метод спутниковых геодезических измерений	0.1	Закрепление отсутствует
454	614495.36	1310052.66	Метод спутниковых геодезических измерений	0.1	Закрепление отсутствует
455	614501.34	1310059.45	Метод спутниковых геодезических измерений	0.1	Закрепление отсутствует
456	614507.83	1310067.56	Метод спутниковых геодезических измерений	0.1	Закрепление отсутствует
457	614512.29	1310073.01	Метод спутниковых геодезических измерений	0.1	Закрепление отсутствует
458	614514.45	1310075.94	Метод спутниковых геодезических измерений	0.1	Закрепление отсутствует
459	614515.29	1310076.60	Метод спутниковых геодезических измерений	0.1	Закрепление отсутствует
460	614516.06	1310076.75	Метод спутниковых геодезических измерений	0.1	Закрепление отсутствует
461	614516.83	1310076.60	Метод спутниковых геодезических измерений	0.1	Закрепление отсутствует
462	614517.47	1310076.17	Метод спутниковых геодезических измерений	0.1	Закрепление отсутствует
463	614517.91	1310075.52	Метод спутниковых геодезических измерений	0.1	Закрепление отсутствует
464	614518.06	1310074.76	Метод спутниковых геодезических измерений	0.1	Закрепление отсутствует
465	614517.67	1310073.57	Метод спутниковых геодезических измерений	0.1	Закрепление отсутствует

466	614515.42	1310070.51	Метод спутниковых геодезических измерений	0.1	Закрепление отсутствует
467	614510.93	1310065.03	Метод спутниковых геодезических измерений	0.1	Закрепление отсутствует
468	614504.37	1310056.85	Метод спутниковых геодезических измерений	0.1	Закрепление отсутствует
469	614498.36	1310050.02	Метод спутниковых геодезических измерений	0.1	Закрепление отсутствует
470	614491.64	1310042.29	Метод спутниковых геодезических измерений	0.1	Закрепление отсутствует
471	614485.12	1310034.62	Метод спутниковых геодезических измерений	0.1	Закрепление отсутствует
472	614478.80	1310026.44	Метод спутниковых геодезических измерений	0.1	Закрепление отсутствует
473	614473.61	1310021.00	Метод спутниковых геодезических измерений	0.1	Закрепление отсутствует
474	614468.76	1310017.00	Метод спутниковых геодезических измерений	0.1	Закрепление отсутствует
475	614465.57	1310014.39	Метод спутниковых геодезических измерений	0.1	Закрепление отсутствует
476	614472.75	1310007.40	Метод спутниковых геодезических измерений	0.1	Закрепление отсутствует
477	614478.18	1310002.18	Метод спутниковых геодезических измерений	0.1	Закрепление отсутствует
478	614493.43	1309987.67	Метод спутниковых геодезических измерений	0.1	Закрепление отсутствует
479	614508.88	1309973.88	Метод спутниковых геодезических измерений	0.1	Закрепление отсутствует

480	614513.63	1309969.27	Метод спутниковых геодезических измерений	0.1	Закрепление отсутствует
481	614521.28	1309962.62	Метод спутниковых геодезических измерений	0.1	Закрепление отсутствует
482	614527.62	1309958.65	Метод спутниковых геодезических измерений	0.1	Закрепление отсутствует
483	614531.36	1309963.98	Метод спутниковых геодезических измерений	0.1	Закрепление отсутствует
484	614535.82	1309969.18	Метод спутниковых геодезических измерений	0.1	Закрепление отсутствует
485	614546.50	1309980.62	Метод спутниковых геодезических измерений	0.1	Закрепление отсутствует
486	614543.71	1309983.56	Метод спутниковых геодезических измерений	0.1	Закрепление отсутствует
487	614539.23	1309987.36	Метод спутниковых геодезических измерений	0.1	Закрепление отсутствует
488	614538.67	1309988.12	Метод спутниковых геодезических измерений	0.1	Закрепление отсутствует
489	614538.52	1309988.89	Метод спутниковых геодезических измерений	0.1	Закрепление отсутствует
490	614538.67	1309989.66	Метод спутниковых геодезических измерений	0.1	Закрепление отсутствует
491	614539.11	1309990.30	Метод спутниковых геодезических измерений	0.1	Закрепление отсутствует
492	614539.75	1309990.74	Метод спутниковых геодезических измерений	0.1	Закрепление отсутствует
493	614540.52	1309990.89	Метод спутниковых геодезических измерений	0.1	Закрепление отсутствует

494	614541.29	1309990.74	Метод спутниковых геодезических измерений	0.1	Закрепление отсутствует
495	614541.81	1309990.42	Метод спутниковых геодезических измерений	0.1	Закрепление отсутствует
496	614546.53	1309986.40	Метод спутниковых геодезических измерений	0.1	Закрепление отсутствует
497	614549.33	1309983.45	Метод спутниковых геодезических измерений	0.1	Закрепление отсутствует
498	614558.67	1309992.20	Метод спутниковых геодезических измерений	0.1	Закрепление отсутствует
499	614563.86	1309996.88	Метод спутниковых геодезических измерений	0.1	Закрепление отсутствует
500	614560.91	1310000.29	Метод спутниковых геодезических измерений	0.1	Закрепление отсутствует
501	614555.03	1310006.62	Метод спутниковых геодезических измерений	0.1	Закрепление отсутствует
502	614554.64	1310007.21	Метод спутниковых геодезических измерений	0.1	Закрепление отсутствует
503	614554.49	1310007.98	Метод спутниковых геодезических измерений	0.1	Закрепление отсутствует
504	614554.64	1310008.75	Метод спутниковых геодезических измерений	0.1	Закрепление отсутствует
505	614555.08	1310009.39	Метод спутниковых геодезических измерений	0.1	Закрепление отсутствует
506	614555.72	1310009.83	Метод спутниковых геодезических измерений	0.1	Закрепление отсутствует
507	614556.49	1310009.98	Метод спутниковых геодезических измерений	0.1	Закрепление отсутствует

508	614557.26	1310009.83	Метод спутниковых геодезических измерений	0.1	Закрепление отсутствует
509	614557.95	1310009.34	Метод спутниковых геодезических измерений	0.1	Закрепление отсутствует
510	614563.91	1310002.93	Метод спутниковых геодезических измерений	0.1	Закрепление отсутствует
511	614566.80	1309999.59	Метод спутниковых геодезических измерений	0.1	Закрепление отсутствует
512	614572.66	1310005.07	Метод спутниковых геодезических измерений	0.1	Закрепление отсутствует
513	614586.48	1310017.67	Метод спутниковых геодезических измерений	0.1	Закрепление отсутствует
514	614590.48	1310022.00	Метод спутниковых геодезических измерений	0.1	Закрепление отсутствует
515	614598.87	1310030.41	Метод спутниковых геодезических измерений	0.1	Закрепление отсутствует
516	614610.94	1310043.71	Метод спутниковых геодезических измерений	0.1	Закрепление отсутствует
517	614613.24	1310046.13	Метод спутниковых геодезических измерений	0.1	Закрепление отсутствует
518	614616.35	1310049.32	Метод спутниковых геодезических измерений	0.1	Закрепление отсутствует
519	614625.52	1310058.87	Метод спутниковых геодезических измерений	0.1	Закрепление отсутствует
520	614647.75	1310081.31	Метод спутниковых геодезических измерений	0.1	Закрепление отсутствует
521	614657.33	1310090.79	Метод спутниковых геодезических измерений	0.1	Закрепление отсутствует

522	614665.93	1310100.91	Метод спутниковых геодезических измерений	0.1	Закрепление отсутствует
523	614667.38	1310102.94	Метод спутниковых геодезических измерений	0.1	Закрепление отсутствует
524	614660.78	1310110.30	Метод спутниковых геодезических измерений	0.1	Закрепление отсутствует
525	614659.11	1310109.97	Метод спутниковых геодезических измерений	0.1	Закрепление отсутствует
526	614655.28	1310110.73	Метод спутниковых геодезических измерений	0.1	Закрепление отсутствует
527	614652.75	1310112.26	Метод спутниковых геодезических измерений	0.1	Закрепление отсутствует
528	614651.45	1310113.39	Метод спутниковых геодезических измерений	0.1	Закрепление отсутствует
529	614649.28	1310116.63	Метод спутниковых геодезических измерений	0.1	Закрепление отсутствует
530	614648.52	1310120.46	Метод спутниковых геодезических измерений	0.1	Закрепление отсутствует
531	614649.28	1310124.29	Метод спутниковых геодезических измерений	0.1	Закрепление отсутствует
532	614650.89	1310126.92	Метод спутниковых геодезических измерений	0.1	Закрепление отсутствует
533	614652.81	1310129.14	Метод спутниковых геодезических измерений	0.1	Закрепление отсутствует
534	614656.05	1310131.31	Метод спутниковых геодезических измерений	0.1	Закрепление отсутствует
535	614656.97	1310131.49	Метод спутниковых геодезических измерений	0.1	Закрепление отсутствует

536	614656.38	1310132.79	Метод спутниковых геодезических измерений	0.1	Закрепление отсутствует
537	614656.20	1310133.61	Метод спутниковых геодезических измерений	0.1	Закрепление отсутствует
538	614656.47	1310134.61	Метод спутниковых геодезических измерений	0.1	Закрепление отсутствует
539	614668.00	1310154.31	Метод спутниковых геодезических измерений	0.1	Закрепление отсутствует
540	614677.52	1310164.13	Метод спутниковых геодезических измерений	0.1	Закрепление отсутствует
541	614675.90	1310165.44	Метод спутниковых геодезических измерений	0.1	Закрепление отсутствует
542	614675.46	1310166.08	Метод спутниковых геодезических измерений	0.1	Закрепление отсутствует
543	614675.31	1310166.85	Метод спутниковых геодезических измерений	0.1	Закрепление отсутствует
544	614675.46	1310167.62	Метод спутниковых геодезических измерений	0.1	Закрепление отсутствует
545	614675.82	1310168.19	Метод спутниковых геодезических измерений	0.1	Закрепление отсутствует
546	614676.80	1310169.27	Метод спутниковых геодезических измерений	0.1	Закрепление отсутствует
547	614677.44	1310169.71	Метод спутниковых геодезических измерений	0.1	Закрепление отсутствует
548	614678.21	1310169.85	Метод спутниковых геодезических измерений	0.1	Закрепление отсутствует
549	614678.98	1310169.71	Метод спутниковых геодезических измерений	0.1	Закрепление отсутствует

550	614679.62	1310169.27	Метод спутниковых геодезических измерений	0.1	Закрепление отсутствует
551	614680.06	1310168.63	Метод спутниковых геодезических измерений	0.1	Закрепление отсутствует
552	614680.21	1310167.86	Метод спутниковых геодезических измерений	0.1	Закрепление отсутствует
553	614680.08	1310167.21	Метод спутниковых геодезических измерений	0.1	Закрепление отсутствует
554	614681.91	1310165.73	Метод спутниковых геодезических измерений	0.1	Закрепление отсутствует
555	614682.35	1310165.09	Метод спутниковых геодезических измерений	0.1	Закрепление отсутствует
556	614682.50	1310164.32	Метод спутниковых геодезических измерений	0.1	Закрепление отсутствует
557	614682.35	1310163.55	Метод спутниковых геодезических измерений	0.1	Закрепление отсутствует
558	614681.93	1310162.92	Метод спутниковых геодезических измерений	0.1	Закрепление отсутствует
559	614671.33	1310152.09	Метод спутниковых геодезических измерений	0.1	Закрепление отсутствует
560	614660.45	1310133.48	Метод спутниковых геодезических измерений	0.1	Закрепление отсутствует
1	614661.21	1310131.80	Метод спутниковых геодезических измерений	0.1	Закрепление отсутствует
561	614463.08	1310011.22	Метод спутниковых геодезических измерений	0.1	Закрепление отсутствует
562	614469.97	1310004.52	Метод спутниковых геодезических измерений	0.1	Закрепление отсутствует

563	614475.42	1309999.28	Метод спутниковых геодезических измерений	0.1	Закрепление отсутствует
564	614490.74	1309984.71	Метод спутниковых геодезических измерений	0.1	Закрепление отсутствует
565	614506.13	1309970.97	Метод спутниковых геодезических измерений	0.1	Закрепление отсутствует
566	614510.92	1309966.33	Метод спутниковых геодезических измерений	0.1	Закрепление отсутствует
567	614519.03	1309959.30	Метод спутниковых геодезических измерений	0.1	Закрепление отсутствует
568	614525.07	1309955.53	Метод спутниковых геодезических измерений	0.1	Закрепление отсутствует
569	614519.30	1309948.56	Метод спутниковых геодезических измерений	0.1	Закрепление отсутствует
570	614506.58	1309933.31	Метод спутниковых геодезических измерений	0.1	Закрепление отсутствует
571	614501.17	1309925.65	Метод спутниковых геодезических измерений	0.1	Закрепление отсутствует
572	614497.08	1309928.79	Метод спутниковых геодезических измерений	0.1	Закрепление отсутствует
573	614492.02	1309932.98	Метод спутниковых геодезических измерений	0.1	Закрепление отсутствует
574	614491.51	1309933.29	Метод спутниковых геодезических измерений	0.1	Закрепление отсутствует
575	614490.74	1309933.44	Метод спутниковых геодезических измерений	0.1	Закрепление отсутствует
576	614489.97	1309933.29	Метод спутниковых геодезических измерений	0.1	Закрепление отсутствует

577	614489.33	1309932.85	Метод спутниковых геодезических измерений	0.1	Закрепление отсутствует
578	614488.89	1309932.21	Метод спутниковых геодезических измерений	0.1	Закрепление отсутствует
579	614488.74	1309931.44	Метод спутниковых геодезических измерений	0.1	Закрепление отсутствует
580	614488.89	1309930.67	Метод спутниковых геодезических измерений	0.1	Закрепление отсутствует
581	614489.46	1309929.90	Метод спутниковых геодезических измерений	0.1	Закрепление отсутствует
582	614494.61	1309925.63	Метод спутниковых геодезических измерений	0.1	Закрепление отсутствует
583	614498.79	1309922.43	Метод спутниковых геодезических измерений	0.1	Закрепление отсутствует
584	614491.14	1309912.53	Метод спутниковых геодезических измерений	0.1	Закрепление отсутствует
585	614482.58	1309900.68	Метод спутниковых геодезических измерений	0.1	Закрепление отсутствует
586	614471.84	1309889.91	Метод спутниковых геодезических измерений	0.1	Закрепление отсутствует
587	614468.62	1309885.53	Метод спутниковых геодезических измерений	0.1	Закрепление отсутствует
588	614463.52	1309880.12	Метод спутниковых геодезических измерений	0.1	Закрепление отсутствует
589	614460.46	1309876.32	Метод спутниковых геодезических измерений	0.1	Закрепление отсутствует
590	614454.27	1309870.36	Метод спутниковых геодезических измерений	0.1	Закрепление отсутствует

591	614449.03	1309865.23	Метод спутниковых геодезических измерений	0.1	Закрепление отсутствует
592	614440.95	1309857.46	Метод спутниковых геодезических измерений	0.1	Закрепление отсутствует
593	614428.49	1309846.47	Метод спутниковых геодезических измерений	0.1	Закрепление отсутствует
594	614426.23	1309843.04	Метод спутниковых геодезических измерений	0.1	Закрепление отсутствует
595	614421.08	1309837.44	Метод спутниковых геодезических измерений	0.1	Закрепление отсутствует
596	614406.90	1309821.39	Метод спутниковых геодезических измерений	0.1	Закрепление отсутствует
597	614400.92	1309814.72	Метод спутниковых геодезических измерений	0.1	Закрепление отсутствует
598	614393.33	1309807.79	Метод спутниковых геодезических измерений	0.1	Закрепление отсутствует
599	614382.65	1309793.51	Метод спутниковых геодезических измерений	0.1	Закрепление отсутствует
600	614377.20	1309787.98	Метод спутниковых геодезических измерений	0.1	Закрепление отсутствует
601	614369.43	1309793.89	Метод спутниковых геодезических измерений	0.1	Закрепление отсутствует
602	614361.46	1309801.52	Метод спутниковых геодезических измерений	0.1	Закрепление отсутствует
603	614359.78	1309803.11	Метод спутниковых геодезических измерений	0.1	Закрепление отсутствует
604	614352.06	1309810.09	Метод спутниковых геодезических измерений	0.1	Закрепление отсутствует

605	614338.28	1309824.85	Метод спутниковых геодезических измерений	0.1	Закрепление отсутствует
606	614331.84	1309834.06	Метод спутниковых геодезических измерений	0.1	Закрепление отсутствует
607	614324.63	1309843.92	Метод спутниковых геодезических измерений	0.1	Закрепление отсутствует
608	614319.42	1309850.88	Метод спутниковых геодезических измерений	0.1	Закрепление отсутствует
609	614314.27	1309855.80	Метод спутниковых геодезических измерений	0.1	Закрепление отсутствует
610	614321.43	1309862.79	Метод спутниковых геодезических измерений	0.1	Закрепление отсутствует
611	614328.53	1309870.36	Метод спутниковых геодезических измерений	0.1	Закрепление отсутствует
612	614335.76	1309878.39	Метод спутниковых геодезических измерений	0.1	Закрепление отсутствует
613	614342.86	1309886.01	Метод спутниковых геодезических измерений	0.1	Закрепление отсутствует
614	614350.83	1309893.95	Метод спутниковых геодезических измерений	0.1	Закрепление отсутствует
615	614357.98	1309901.64	Метод спутниковых геодезических измерений	0.1	Закрепление отсутствует
616	614367.39	1309911.50	Метод спутниковых геодезических измерений	0.1	Закрепление отсутствует
617	614372.21	1309916.86	Метод спутниковых геодезических измерений	0.1	Закрепление отсутствует
618	614377.61	1309922.57	Метод спутниковых геодезических измерений	0.1	Закрепление отсутствует

619	614379.97	1309924.67	Метод спутниковых геодезических измерений	0.1	Закрепление отсутствует
620	614387.67	1309932.57	Метод спутниковых геодезических измерений	0.1	Закрепление отсутствует
621	614395.59	1309941.43	Метод спутниковых геодезических измерений	0.1	Закрепление отсутствует
622	614403.50	1309949.64	Метод спутниковых геодезических измерений	0.1	Закрепление отсутствует
623	614410.64	1309957.61	Метод спутниковых геодезических измерений	0.1	Закрепление отсутствует
624	614417.77	1309965.71	Метод спутниковых геодезических измерений	0.1	Закрепление отсутствует
625	614427.09	1309975.25	Метод спутниковых геодезических измерений	0.1	Закрепление отсутствует
626	614434.61	1309983.03	Метод спутниковых геодезических измерений	0.1	Закрепление отсутствует
627	614441.86	1309990.08	Метод спутниковых геодезических измерений	0.1	Закрепление отсутствует
628	614449.61	1309997.11	Метод спутниковых геодезических измерений	0.1	Закрепление отсутствует
629	614457.04	1310004.23	Метод спутниковых геодезических измерений	0.1	Закрепление отсутствует
630	614462.14	1310009.80	Метод спутниковых геодезических измерений	0.1	Закрепление отсутствует
561	614463.08	1310011.22	Метод спутниковых геодезических измерений	0.1	Закрепление отсутствует
631	614528.75	1309953.71	Метод спутниковых геодезических измерений	0.1	Закрепление отсутствует

632	614532.17	1309950.94	Метод спутниковых геодезических измерений	0.1	Закрепление отсутствует
633	614545.99	1309938.78	Метод спутниковых геодезических измерений	0.1	Закрепление отсутствует
634	614554.02	1309930.94	Метод спутниковых геодезических измерений	0.1	Закрепление отсутствует
635	614556.12	1309929.16	Метод спутниковых геодезических измерений	0.1	Закрепление отсутствует
636	614561.30	1309926.95	Метод спутниковых геодезических измерений	0.1	Закрепление отсутствует
637	614575.90	1309914.37	Метод спутниковых геодезических измерений	0.1	Закрепление отсутствует
638	614586.68	1309905.04	Метод спутниковых геодезических измерений	0.1	Закрепление отсутствует
639	614592.04	1309900.75	Метод спутниковых геодезических измерений	0.1	Закрепление отсутствует
640	614583.90	1309891.42	Метод спутниковых геодезических измерений	0.1	Закрепление отсутствует
641	614576.73	1309884.23	Метод спутниковых геодезических измерений	0.1	Закрепление отсутствует
642	614559.16	1309865.01	Метод спутниковых геодезических измерений	0.1	Закрепление отсутствует
643	614545.42	1309850.43	Метод спутниковых геодезических измерений	0.1	Закрепление отсутствует
644	614531.69	1309836.25	Метод спутниковых геодезических измерений	0.1	Закрепление отсутствует
645	614521.74	1309825.73	Метод спутниковых геодезических измерений	0.1	Закрепление отсутствует

646	614512.19	1309815.36	Метод спутниковых геодезических измерений	0.1	Закрепление отсутствует
647	614500.25	1309802.78	Метод спутниковых геодезических измерений	0.1	Закрепление отсутствует
648	614485.62	1309787.24	Метод спутниковых геодезических измерений	0.1	Закрепление отсутствует
649	614472.67	1309772.52	Метод спутниковых геодезических измерений	0.1	Закрепление отсутствует
650	614459.91	1309759.25	Метод спутниковых геодезических измерений	0.1	Закрепление отсутствует
651	614447.06	1309745.76	Метод спутниковых геодезических измерений	0.1	Закрепление отсутствует
652	614438.52	1309734.85	Метод спутниковых геодезических измерений	0.1	Закрепление отсутствует
653	614436.90	1309732.44	Метод спутниковых геодезических измерений	0.1	Закрепление отсутствует
654	614430.69	1309736.95	Метод спутниковых геодезических измерений	0.1	Закрепление отсутствует
655	614422.94	1309743.47	Метод спутниковых геодезических измерений	0.1	Закрепление отсутствует
656	614407.78	1309762.47	Метод спутниковых геодезических измерений	0.1	Закрепление отсутствует
657	614407.34	1309762.88	Метод спутниковых геодезических измерений	0.1	Закрепление отсутствует
658	614394.59	1309771.55	Метод спутниковых геодезических измерений	0.1	Закрепление отсутствует
659	614384.71	1309782.09	Метод спутниковых геодезических измерений	0.1	Закрепление отсутствует

660	614380.66	1309785.78	Метод спутниковых геодезических измерений	0.1	Закрепление отсутствует
661	614385.77	1309791.01	Метод спутниковых геодезических измерений	0.1	Закрепление отсутствует
662	614395.30	1309803.74	Метод спутниковых геодезических измерений	0.1	Закрепление отсутствует
663	614400.56	1309799.57	Метод спутниковых геодезических измерений	0.1	Закрепление отсутствует
664	614401.03	1309799.29	Метод спутниковых геодезических измерений	0.1	Закрепление отсутствует
665	614401.80	1309799.14	Метод спутниковых геодезических измерений	0.1	Закрепление отсутствует
666	614402.57	1309799.29	Метод спутниковых геодезических измерений	0.1	Закрепление отсутствует
667	614403.21	1309799.73	Метод спутниковых геодезических измерений	0.1	Закрепление отсутствует
668	614403.65	1309800.37	Метод спутниковых геодезических измерений	0.1	Закрепление отсутствует
669	614403.80	1309801.14	Метод спутниковых геодезических измерений	0.1	Закрепление отсутствует
670	614403.65	1309801.90	Метод спутниковых геодезических измерений	0.1	Закрепление отсутствует
671	614403.04	1309802.70	Метод спутниковых геодезических измерений	0.1	Закрепление отсутствует
672	614398.02	1309806.69	Метод спутниковых геодезических измерений	0.1	Закрепление отсутствует
673	614403.83	1309811.98	Метод спутниковых геодезических измерений	0.1	Закрепление отсутствует

674	614409.89	1309818.73	Метод спутниковых геодезических измерений	0.1	Закрепление отсутствует
675	614424.06	1309834.78	Метод спутниковых геодезических измерений	0.1	Закрепление отсутствует
676	614427.74	1309838.76	Метод спутниковых геодезических измерений	0.1	Закрепление отсутствует
677	614429.54	1309836.52	Метод спутниковых геодезических измерений	0.1	Закрепление отсутствует
678	614430.33	1309835.92	Метод спутниковых геодезических измерений	0.1	Закрепление отсутствует
679	614431.10	1309835.78	Метод спутниковых геодезических измерений	0.1	Закрепление отсутствует
680	614431.87	1309835.92	Метод спутниковых геодезических измерений	0.1	Закрепление отсутствует
681	614432.51	1309836.36	Метод спутниковых геодезических измерений	0.1	Закрепление отсутствует
682	614432.95	1309837.00	Метод спутниковых геодезических измерений	0.1	Закрепление отсутствует
683	614433.10	1309837.77	Метод спутниковых геодезических измерений	0.1	Закрепление отсутствует
684	614432.95	1309838.54	Метод спутниковых геодезических измерений	0.1	Закрепление отсутствует
685	614432.66	1309839.03	Метод спутниковых геодезических измерений	0.1	Закрепление отсутствует
686	614430.29	1309841.97	Метод спутниковых геодезических измерений	0.1	Закрепление отсутствует
687	614431.35	1309843.67	Метод спутниковых геодезических измерений	0.1	Закрепление отсутствует

688	614443.69	1309854.55	Метод спутниковых геодезических измерений	0.1	Закрепление отсутствует
689	614451.82	1309862.37	Метод спутниковых геодезических измерений	0.1	Закрепление отсутствует
690	614455.74	1309866.21	Метод спутниковых геодезических измерений	0.1	Закрепление отсутствует
691	614457.29	1309864.85	Метод спутниковых геодезических измерений	0.1	Закрепление отсутствует
692	614457.84	1309864.50	Метод спутниковых геодезических измерений	0.1	Закрепление отсутствует
693	614458.61	1309864.35	Метод спутниковых геодезических измерений	0.1	Закрепление отсутствует
694	614459.38	1309864.50	Метод спутниковых геодезических измерений	0.1	Закрепление отсутствует
695	614460.02	1309864.94	Метод спутниковых геодезических измерений	0.1	Закрепление отсутствует
696	614460.46	1309865.58	Метод спутниковых геодезических измерений	0.1	Закрепление отсутствует
697	614460.61	1309866.35	Метод спутниковых геодезических измерений	0.1	Закрепление отсутствует
698	614460.46	1309867.11	Метод спутниковых геодезических измерений	0.1	Закрепление отсутствует
699	614459.93	1309867.85	Метод спутниковых геодезических измерений	0.1	Закрепление отсутствует
700	614458.62	1309869.00	Метод спутниковых геодезических измерений	0.1	Закрепление отсутствует
701	614463.50	1309873.71	Метод спутниковых геодезических измерений	0.1	Закрепление отсутствует

702	614466.59	1309877.55	Метод спутниковых геодезических измерений	0.1	Закрепление отсутствует
703	614471.61	1309882.86	Метод спутниковых геодезических измерений	0.1	Закрепление отсутствует
704	614473.67	1309885.64	Метод спутниковых геодезических измерений	0.1	Закрепление отсутствует
705	614476.82	1309882.66	Метод спутниковых геодезических измерений	0.1	Закрепление отсутствует
706	614477.59	1309882.52	Метод спутниковых геодезических измерений	0.1	Закрепление отсутствует
707	614478.36	1309882.66	Метод спутниковых геодезических измерений	0.1	Закрепление отсутствует
708	614479.00	1309883.10	Метод спутниковых геодезических измерений	0.1	Закрепление отсутствует
709	614479.44	1309883.74	Метод спутниковых геодезических измерений	0.1	Закрепление отсутствует
710	614479.59	1309884.51	Метод спутниковых геодезических измерений	0.1	Закрепление отсутствует
711	614479.44	1309885.28	Метод спутниковых геодезических измерений	0.1	Закрепление отсутствует
712	614479.02	1309885.91	Метод спутниковых геодезических измерений	0.1	Закрепление отсутствует
713	614476.27	1309888.71	Метод спутниковых геодезических измерений	0.1	Закрепление отсутствует
714	614485.73	1309898.21	Метод спутниковых геодезических измерений	0.1	Закрепление отсутствует
715	614494.36	1309910.17	Метод спутниковых геодезических измерений	0.1	Закрепление отсутствует

716	614503.18	1309921.58	Метод спутниковых геодезических измерений	0.1	Закрепление отсутствует
717	614509.80	1309930.93	Метод спутниковых геодезических измерений	0.1	Закрепление отсутствует
718	614522.39	1309946.01	Метод спутниковых геодезических измерений	0.1	Закрепление отсутствует
631	614528.75	1309953.71	Метод спутниковых геодезических измерений	0.1	Закрепление отсутствует
719	614599.77	1309902.68	Метод спутниковых геодезических измерений	0.1	Закрепление отсутствует
720	614600.37	1309902.14	Метод спутниковых геодезических измерений	0.1	Закрепление отсутствует
721	614603.22	1309899.21	Метод спутниковых геодезических измерений	0.1	Закрепление отсутствует
722	614611.73	1309891.84	Метод спутниковых геодезических измерений	0.1	Закрепление отсутствует
723	614620.59	1309884.51	Метод спутниковых геодезических измерений	0.1	Закрепление отсутствует
724	614621.67	1309883.52	Метод спутниковых геодезических измерений	0.1	Закрепление отсутствует
725	614619.56	1309880.46	Метод спутниковых геодезических измерений	0.1	Закрепление отсутствует
726	614617.00	1309877.59	Метод спутниковых геодезических измерений	0.1	Закрепление отсутствует
727	614616.64	1309877.03	Метод спутниковых геодезических измерений	0.1	Закрепление отсутствует
728	614616.49	1309876.26	Метод спутниковых геодезических измерений	0.1	Закрепление отсутствует

729	614616.64	1309875.50	Метод спутниковых геодезических измерений	0.1	Закрепление отсутствует
730	614617.08	1309874.85	Метод спутниковых геодезических измерений	0.1	Закрепление отсутствует
731	614617.72	1309874.41	Метод спутниковых геодезических измерений	0.1	Закрепление отсутствует
732	614618.49	1309874.27	Метод спутниковых геодезических измерений	0.1	Закрепление отсутствует
733	614619.26	1309874.41	Метод спутниковых геодезических измерений	0.1	Закрепление отсутствует
734	614619.98	1309874.93	Метод спутниковых геодезических измерений	0.1	Закрепление отсутствует
735	614622.77	1309878.09	Метод спутниковых геодезических измерений	0.1	Закрепление отсутствует
736	614625.09	1309881.42	Метод спутниковых геодезических измерений	0.1	Закрепление отсутствует
737	614625.59	1309881.25	Метод спутниковых геодезических измерений	0.1	Закрепление отсутствует
738	614632.36	1309875.45	Метод спутниковых геодезических измерений	0.1	Закрепление отсутствует
739	614643.68	1309867.20	Метод спутниковых геодезических измерений	0.1	Закрепление отсутствует
740	614652.67	1309860.65	Метод спутниковых геодезических измерений	0.1	Закрепление отсутствует
741	614653.55	1309860.07	Метод спутниковых геодезических измерений	0.1	Закрепление отсутствует
742	614650.85	1309856.52	Метод спутниковых геодезических измерений	0.1	Закрепление отсутствует

743	614646.31	1309852.64	Метод спутниковых геодезических измерений	0.1	Закрепление отсутствует
744	614637.83	1309843.03	Метод спутниковых геодезических измерений	0.1	Закрепление отсутствует
745	614632.23	1309835.98	Метод спутниковых геодезических измерений	0.1	Закрепление отсутствует
746	614622.57	1309825.54	Метод спутниковых геодезических измерений	0.1	Закрепление отсутствует
747	614612.22	1309814.25	Метод спутниковых геодезических измерений	0.1	Закрепление отсутствует
748	614602.14	1309802.51	Метод спутниковых геодезических измерений	0.1	Закрепление отсутствует
749	614591.94	1309791.41	Метод спутниковых геодезических измерений	0.1	Закрепление отсутствует
750	614583.29	1309781.07	Метод спутниковых геодезических измерений	0.1	Закрепление отсутствует
751	614574.93	1309771.08	Метод спутниковых геодезических измерений	0.1	Закрепление отсутствует
752	614563.05	1309757.89	Метод спутниковых геодезических измерений	0.1	Закрепление отсутствует
753	614555.93	1309749.71	Метод спутниковых геодезических измерений	0.1	Закрепление отсутствует
754	614547.60	1309739.98	Метод спутниковых геодезических измерений	0.1	Закрепление отсутствует
755	614537.50	1309728.87	Метод спутниковых геодезических измерений	0.1	Закрепление отсутствует
756	614536.14	1309730.12	Метод спутниковых геодезических измерений	0.1	Закрепление отсутствует

757	614535.56	1309730.49	Метод спутниковых геодезических измерений	0.1	Закрепление отсутствует
758	614534.79	1309730.64	Метод спутниковых геодезических измерений	0.1	Закрепление отсутствует
759	614534.02	1309730.49	Метод спутниковых геодезических измерений	0.1	Закрепление отсутствует
760	614532.42	1309729.12	Метод спутниковых геодезических измерений	0.1	Закрепление отсутствует
761	614530.50	1309727.40	Метод спутниковых геодезических измерений	0.1	Закрепление отсутствует
762	614523.83	1309720.41	Метод спутниковых геодезических измерений	0.1	Закрепление отсутствует
763	614514.56	1309710.37	Метод спутниковых геодезических измерений	0.1	Закрепление отсутствует
764	614504.57	1309698.76	Метод спутниковых геодезических измерений	0.1	Закрепление отсутствует
765	614496.22	1309690.40	Метод спутниковых геодезических измерений	0.1	Закрепление отсутствует
766	614489.99	1309683.72	Метод спутниковых геодезических измерений	0.1	Закрепление отсутствует
767	614488.49	1309685.09	Метод спутниковых геодезических измерений	0.1	Закрепление отсутствует
768	614479.74	1309692.45	Метод спутниковых геодезических измерений	0.1	Закрепление отсутствует
769	614467.91	1309702.62	Метод спутниковых геодезических измерений	0.1	Закрепление отсутствует
770	614454.52	1309714.66	Метод спутниковых геодезических измерений	0.1	Закрепление отсутствует

771	614445.87	1309723.16	Метод спутниковых геодезических измерений	0.1	Закрепление отсутствует
772	614440.64	1309728.69	Метод спутниковых геодезических измерений	0.1	Закрепление отсутствует
773	614439.72	1309729.47	Метод спутниковых геодезических измерений	0.1	Закрепление отсутствует
774	614441.72	1309732.44	Метод спутниковых геодезических измерений	0.1	Закрепление отсутствует
775	614450.03	1309743.07	Метод спутниковых геодезических измерений	0.1	Закрепление отсутствует
776	614462.79	1309756.48	Метод спутниковых геодезических измерений	0.1	Закрепление отсутствует
777	614475.65	1309769.85	Метод спутниковых геодезических измерений	0.1	Закрепление отсутствует
778	614488.56	1309784.52	Метод спутниковых геодезических измерений	0.1	Закрепление отсутствует
779	614503.15	1309800.02	Метод спутниковых геодезических измерений	0.1	Закрепление отсутствует
780	614515.12	1309812.64	Метод спутниковых геодезических измерений	0.1	Закрепление отсутствует
781	614524.65	1309822.99	Метод спутниковых геодезических измерений	0.1	Закрепление отсутствует
782	614534.58	1309833.48	Метод спутниковых геодезических измерений	0.1	Закрепление отсутствует
783	614548.32	1309847.69	Метод спутниковых геодезических измерений	0.1	Закрепление отсутствует
784	614562.11	1309862.30	Метод спутниковых геодезических измерений	0.1	Закрепление отсутствует

785	614577.78	1309879.44	Метод спутниковых геодезических измерений	0.1	Закрепление отсутствует
786	614580.00	1309875.46	Метод спутниковых геодезических измерений	0.1	Закрепление отсутствует
787	614580.64	1309875.03	Метод спутниковых геодезических измерений	0.1	Закрепление отсутствует
788	614581.41	1309874.88	Метод спутниковых геодезических измерений	0.1	Закрепление отсутствует
789	614582.18	1309875.03	Метод спутниковых геодезических измерений	0.1	Закрепление отсутствует
790	614582.82	1309875.46	Метод спутниковых геодезических измерений	0.1	Закрепление отсутствует
791	614583.26	1309876.11	Метод спутниковых геодезических измерений	0.1	Закрепление отсутствует
792	614583.41	1309876.87	Метод спутниковых геодезических измерений	0.1	Закрепление отсутствует
793	614583.17	1309877.81	Метод спутниковых геодезических измерений	0.1	Закрепление отсутствует
794	614580.67	1309882.52	Метод спутниковых геодезических измерений	0.1	Закрепление отсутствует
795	614586.87	1309888.74	Метод спутниковых геодезических измерений	0.1	Закрепление отсутствует
796	614596.34	1309899.59	Метод спутниковых геодезических измерений	0.1	Закрепление отсутствует
719	614599.77	1309902.68	Метод спутниковых геодезических измерений	0.1	Закрепление отсутствует
797	614415.22	1310065.13	Метод спутниковых геодезических измерений	0.1	Закрепление отсутствует

798	614419.76	1310059.73	Метод спутниковых геодезических измерений	0.1	Закрепление отсутствует
799	614427.12	1310051.68	Метод спутниковых геодезических измерений	0.1	Закрепление отсутствует
800	614435.04	1310045.13	Метод спутниковых геодезических измерений	0.1	Закрепление отсутствует
801	614443.00	1310038.88	Метод спутниковых геодезических измерений	0.1	Закрепление отсутствует
802	614450.72	1310032.28	Метод спутниковых геодезических измерений	0.1	Закрепление отсутствует
803	614458.47	1310024.86	Метод спутниковых геодезических измерений	0.1	Закрепление отсутствует
804	614464.53	1310018.70	Метод спутниковых геодезических измерений	0.1	Закрепление отсутствует
805	614461.71	1310016.38	Метод спутниковых геодезических измерений	0.1	Закрепление отсутствует
806	614459.07	1310012.37	Метод спутниковых геодезических измерений	0.1	Закрепление отсутствует
807	614454.20	1310007.03	Метод спутниковых геодезических измерений	0.1	Закрепление отсутствует
808	614446.87	1310000.01	Метод спутниковых геодезических измерений	0.1	Закрепление отсутствует
809	614439.10	1309992.97	Метод спутниковых геодезических измерений	0.1	Закрепление отсутствует
810	614431.75	1309985.83	Метод спутниковых геодезических измерений	0.1	Закрепление отсутствует
811	614424.22	1309978.03	Метод спутниковых геодезических измерений	0.1	Закрепление отсутствует

812	614414.80	1309968.39	Метод спутниковых геодезических измерений	0.1	Закрепление отсутствует
813	614407.64	1309960.26	Метод спутниковых геодезических измерений	0.1	Закрепление отсутствует
814	614400.55	1309952.34	Метод спутниковых геодезических измерений	0.1	Закрепление отсутствует
815	614392.68	1309944.18	Метод спутниковых геодезических измерений	0.1	Закрепление отсутствует
816	614384.78	1309935.33	Метод спутниковых геодезических измерений	0.1	Закрепление отсутствует
817	614377.16	1309927.52	Метод спутниковых геодезических измерений	0.1	Закрепление отсутствует
818	614374.77	1309925.39	Метод спутниковых геодезических измерений	0.1	Закрепление отсутствует
819	614369.25	1309919.55	Метод спутниковых геодезических измерений	0.1	Закрепление отсутствует
820	614364.43	1309914.19	Метод спутниковых геодезических измерений	0.1	Закрепление отсутствует
821	614355.06	1309904.37	Метод спутниковых геодезических измерений	0.1	Закрепление отсутствует
822	614347.93	1309896.70	Метод спутниковых геодезических измерений	0.1	Закрепление отсутствует
823	614340.01	1309888.83	Метод спутниковых геодезических измерений	0.1	Закрепление отсутствует
824	614332.78	1309881.08	Метод спутниковых геодезических измерений	0.1	Закрепление отсутствует
825	614325.57	1309873.05	Метод спутниковых геодезических измерений	0.1	Закрепление отсутствует

826	614318.54	1309865.56	Метод спутниковых геодезических измерений	0.1	Закрепление отсутствует
827	614309.97	1309857.19	Метод спутниковых геодезических измерений	0.1	Закрепление отсутствует
828	614304.14	1309864.83	Метод спутниковых геодезических измерений	0.1	Закрепление отсутствует
829	614299.81	1309870.09	Метод спутниковых геодезических измерений	0.1	Закрепление отсутствует
830	614295.28	1309875.94	Метод спутниковых геодезических измерений	0.1	Закрепление отсутствует
831	614290.01	1309882.94	Метод спутниковых геодезических измерений	0.1	Закрепление отсутствует
832	614285.47	1309890.25	Метод спутниковых геодезических измерений	0.1	Закрепление отсутствует
833	614280.04	1309898.26	Метод спутниковых геодезических измерений	0.1	Закрепление отсутствует
834	614275.13	1309906.74	Метод спутниковых геодезических измерений	0.1	Закрепление отсутствует
835	614272.00	1309911.17	Метод спутниковых геодезических измерений	0.1	Закрепление отсутствует
836	614271.06	1309912.12	Метод спутниковых геодезических измерений	0.1	Закрепление отсутствует
837	614279.19	1309920.25	Метод спутниковых геодезических измерений	0.1	Закрепление отсутствует
838	614289.32	1309930.83	Метод спутниковых геодезических измерений	0.1	Закрепление отсутствует
839	614295.32	1309937.09	Метод спутниковых геодезических измерений	0.1	Закрепление отсутствует

840	614309.22	1309951.17	Метод спутниковых геодезических измерений	0.1	Закрепление отсутствует
841	614311.19	1309953.21	Метод спутниковых геодезических измерений	0.1	Закрепление отсутствует
842	614325.02	1309967.93	Метод спутниковых геодезических измерений	0.1	Закрепление отсутствует
843	614337.12	1309980.06	Метод спутниковых геодезических измерений	0.1	Закрепление отсутствует
844	614354.31	1309998.16	Метод спутниковых геодезических измерений	0.1	Закрепление отсутствует
845	614359.17	1310003.51	Метод спутниковых геодезических измерений	0.1	Закрепление отсутствует
846	614362.67	1310000.15	Метод спутниковых геодезических измерений	0.1	Закрепление отсутствует
847	614363.28	1309999.75	Метод спутниковых геодезических измерений	0.1	Закрепление отсутствует
848	614364.05	1309999.60	Метод спутниковых геодезических измерений	0.1	Закрепление отсутствует
849	614364.82	1309999.75	Метод спутниковых геодезических измерений	0.1	Закрепление отсутствует
850	614365.46	1310000.18	Метод спутниковых геодезических измерений	0.1	Закрепление отсутствует
851	614365.90	1310000.83	Метод спутниковых геодезических измерений	0.1	Закрепление отсутствует
852	614366.05	1310001.59	Метод спутниковых геодезических измерений	0.1	Закрепление отсутствует
853	614365.90	1310002.36	Метод спутниковых геодезических измерений	0.1	Закрепление отсутствует

854	614365.43	1310003.04	Метод спутниковых геодезических измерений	0.1	Закрепление отсутствует
855	614361.74	1310006.58	Метод спутниковых геодезических измерений	0.1	Закрепление отсутствует
856	614370.79	1310017.16	Метод спутниковых геодезических измерений	0.1	Закрепление отсутствует
857	614374.56	1310013.56	Метод спутниковых геодезических измерений	0.1	Закрепление отсутствует
858	614375.17	1310013.16	Метод спутниковых геодезических измерений	0.1	Закрепление отсутствует
859	614375.94	1310013.01	Метод спутниковых геодезических измерений	0.1	Закрепление отсутствует
860	614376.71	1310013.16	Метод спутниковых геодезических измерений	0.1	Закрепление отсутствует
861	614377.35	1310013.60	Метод спутниковых геодезических измерений	0.1	Закрепление отсутствует
862	614377.79	1310014.24	Метод спутниковых геодезических измерений	0.1	Закрепление отсутствует
863	614377.94	1310015.01	Метод спутниковых геодезических измерений	0.1	Закрепление отсутствует
864	614377.79	1310015.77	Метод спутниковых геодезических измерений	0.1	Закрепление отсутствует
865	614377.32	1310016.45	Метод спутниковых геодезических измерений	0.1	Закрепление отсутствует
866	614373.57	1310020.04	Метод спутниковых геодезических измерений	0.1	Закрепление отсутствует
867	614377.53	1310024.44	Метод спутниковых геодезических измерений	0.1	Закрепление отсутствует

868	614383.66	1310031.37	Метод спутниковых геодезических измерений	0.1	Закрепление отсутствует
869	614390.06	1310037.97	Метод спутниковых геодезических измерений	0.1	Закрепление отсутствует
870	614397.55	1310045.52	Метод спутниковых геодезических измерений	0.1	Закрепление отсутствует
871	614408.15	1310056.63	Метод спутниковых геодезических измерений	0.1	Закрепление отсутствует
797	614415.22	1310065.13	Метод спутниковых геодезических измерений	0.1	Закрепление отсутствует

3. Сведения о характерных точках части (частей) границы объекта

Обозначение характерных точек части границы	**Координаты, м**		**Метод определения координат характерной точки**	**Средняя квадратическая погрешность положения характерной точки (Mt), м**	**Описание обозначения точки на местности (при наличии)**
	X	**Y**			
1	**2**	**3**	**4**	**5**	**6**
-	-	-	-	-	-

Раздел 3

Сведения о местоположении измененных (уточненных) границ объекта

1. Система координат -

2. Сведения о характерных точках границ объекта

Обозначение характерных точек границ	**Существующие координаты, м**		**Измененные (уточненные) координаты, м**		**Метод определения координат характерной точки**	**Средняя квадратическая погрешность положения характерной точки (Mt), м**	**Описание обозначения точки на местности (при наличии)**
	X	**Y**	**X**	**Y**			
1	**2**	**3**	**4**	**5**	**6**	**7**	**8**
-	-	-	-	-	-	-	

3. Сведения о характерных точках части (частей) границы объекта

Обозначение характерных точек части границы	**Существующие координаты, м**		**Измененные (уточненные) координаты, м**		**Метод определения координат характерной точки**	**Средняя квадратическая погрешность положения характерной точки (Mt), м**	**Описание обозначения точки на местности (при наличии)**
	X	**Y**	**X**	**Y**			
1	**2**	**3**	**4**	**5**	**6**	**7**	**8**
-	-	-	-	-	-	-	

Охранная зона "Распределительные сети г. Топки Топкинского муниципального округа Кемеровской области. 2 очередь" 2-й пусковой (код объекта 42-23-428-000102) с кадастровым номером 42:35:0000000:582

Обзорная схема

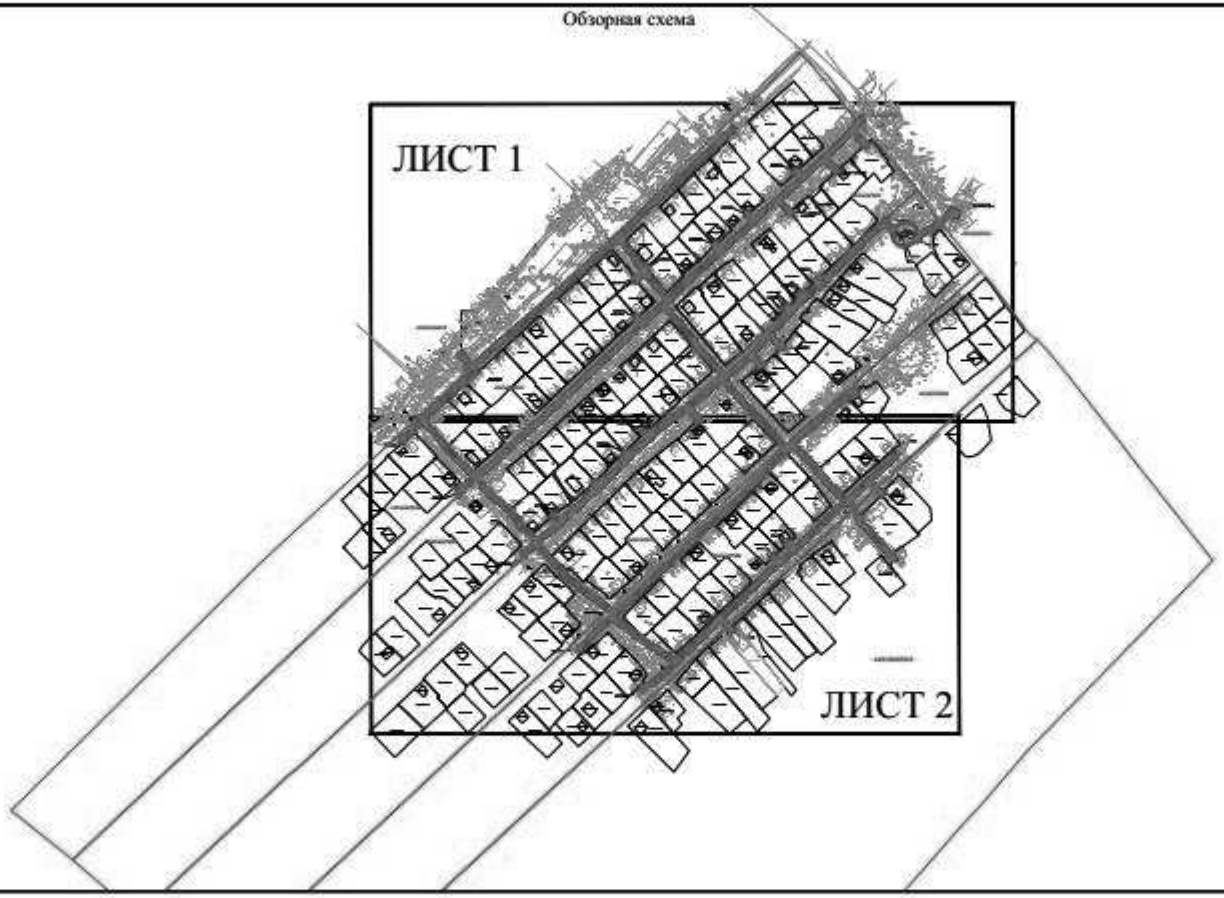

Используемые условные знаки и обозначения

Масштаб 1:4000

граница ЗОУИТ

42:35:0000000:0000 кадастровый номер з/у, попадающих в границу ЗОУИТ

42:35:0000000 кадастровый квартал

42:35:0000000:582 -кадастровый номер сооружения газопровода

ось подземного газопровода

Система координат: МСК-42, зона 1

ось надземного газопровода

12.05.2026

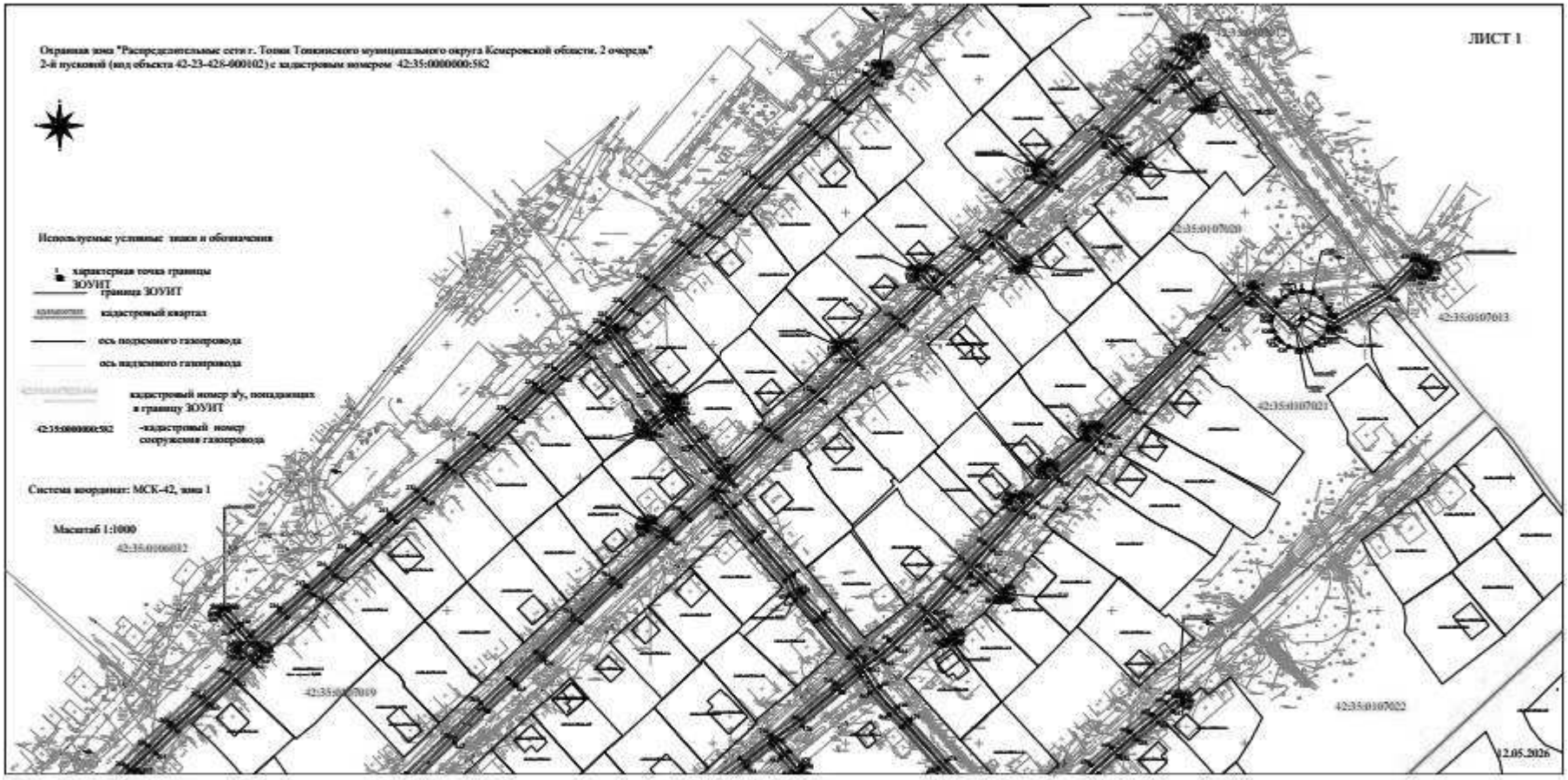
Охранная зона "Распределительные сети г. Топки Топкинского муниципального округа Кемеровской области. 2 очередь"
2-й пусковой (код объекта 42-23-428-000102) с кадастровым номером 42:35:0000000:582
ЛИСТ 1
Используемые условные знаки и обозначения
характерная точка границы ЗОУИТ
граница ЗОУИТ
кадастровый квартал
ось подземного газопровода
ось надземного газопровода
кадастровый номер з/у, попадающих в границу ЗОУИТ
42:35:0000000:582 -кадастровый номер сооружения газопровода
Система координат: МСК-42, зона 1
Масштаб 1:1000
42:35:0107020
42:35:0107013
42:35:0107021
42:35:0107022
12.05.2026

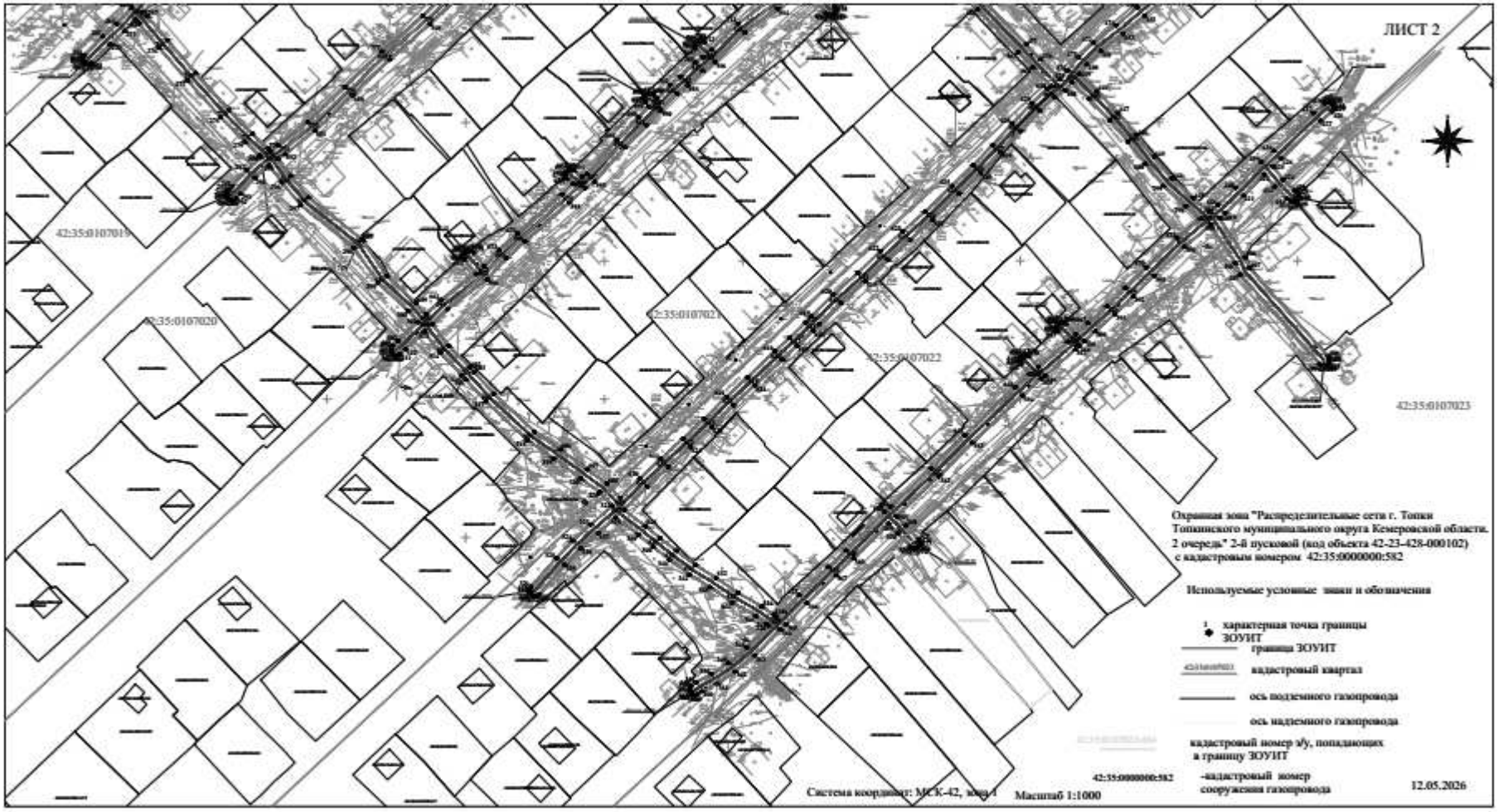
ЛИСТ 2
42:35:0107019
42:35:0107020
42:35:0107021
42:35:0107022
42:35:0107023
Охранная зона "Распределительные сети г. Топки Топкинского муниципального округа Кемеровской области. 2 очередь" 2-й пусковой (код объекта 42-23-428-000102) с кадастровым номером 42:35:0000000:582
Используемые условные знаки и обозначения
характерная точка границы ЗОУИТ
граница ЗОУИТ
кадастровый квартал
ось подземного газопровода
ось надземного газопровода
кадастровый номер з/у, попадающих в границу ЗОУИТ
-кадастровый номер сооружения газопровода
42:35:0000000:582
Система координат: МСК-42, зона 1
Масштаб 1:1000
12.05.2026

6. Охранная зона «Распределительные сети г. Топки Топкинского муниципального округа Кемеровской области. 2 очередь 3-й пусковой (код объекта 42-23-428-000103)» с кадастровым номером 42:35:0000000:583

ГРАФИЧЕСКОЕ ОПИСАНИЕ

местоположения границ населенных пунктов, территориальных зон, особо охраняемых природных территорий, зон с особыми условиями использования территории

Охранная зона "Распределительные сети г. Топки Топкинского муниципального округа Кемеровской области. 2 очередь" 3-й пусковой (код объекта 42-23-428-000103) с кадастровым номером 42:35:0000000:583

(наименование объекта, местоположение границ которого описано (далее - объект))

Раздел 1

Сведения об объекте

№ п/п	Характеристики объекта	Описание характеристик
1	2	3
1	Местоположение объекта	Российская Федерация, Кемеровская область-Кузбасс, Топкинский муниципальный округ, г. Топки
2	Площадь объекта +/- величина погрешности определения площади (Р +/- Дельта Р)	19673 +/- 34 м²
3	Иные характеристики объекта	-

Раздел 2

Сведения о местоположении границ объекта

1. Система координат МСК-42, зона 1

2. Сведения о характерных точках границ объекта

Обозначение характерных точек границ	Координаты, м		Метод определения координат характерной точки	Средняя квадратическая погрешность положения характерной точки (Mt), м	Описание обозначения точки на местности (при наличии)
	X	Y			
1	2	3	4	5	6
1	614695.10	1310128.44	Метод спутниковых геодезических измерений	0.1	Закрепление отсутствует
2	614696.27	1310126.69	Метод спутниковых геодезических измерений	0.1	Закрепление отсутствует
3	614697.03	1310122.87	Метод спутниковых геодезических измерений	0.1	Закрепление отсутствует

4	614696.27	1310119.04	Метод спутниковых геодезических измерений	0.1	Закрепление отсутствует
5	614693.71	1310115.25	Метод спутниковых геодезических измерений	0.1	Закрепление отсутствует
6	614690.47	1310113.08	Метод спутниковых геодезических измерений	0.1	Закрепление отсутствует
7	614686.64	1310112.32	Метод спутниковых геодезических измерений	0.1	Закрепление отсутствует
8	614682.81	1310113.08	Метод спутниковых геодезических измерений	0.1	Закрепление отсутствует
9	614680.78	1310114.22	Метод спутниковых геодезических измерений	0.1	Закрепление отсутствует
10	614677.85	1310116.50	Метод спутниковых геодезических измерений	0.1	Закрепление отсутствует
11	614675.92	1310119.38	Метод спутниковых геодезических измерений	0.1	Закрепление отсутствует
12	614665.68	1310118.99	Метод спутниковых геодезических измерений	0.1	Закрепление отсутствует
13	614662.83	1310119.30	Метод спутниковых геодезических измерений	0.1	Закрепление отсутствует
14	614662.28	1310119.44	Метод спутниковых геодезических измерений	0.1	Закрепление отсутствует
15	614661.35	1310120.05	Метод спутниковых геодезических измерений	0.1	Закрепление отсутствует
16	614660.62	1310120.42	Метод спутниковых геодезических измерений	0.1	Закрепление отсутствует
17	614660.16	1310121.03	Метод спутниковых геодезических измерений	0.1	Закрепление отсутствует

18	614659.73	1310121.45	Метод спутниковых геодезических измерений	0.1	Закрепление отсутствует
19	614659.29	1310122.09	Метод спутниковых геодезических измерений	0.1	Закрепление отсутствует
20	614659.14	1310122.86	Метод спутниковых геодезических измерений	0.1	Закрепление отсутствует
21	614659.29	1310123.63	Метод спутниковых геодезических измерений	0.1	Закрепление отсутствует
22	614659.73	1310124.27	Метод спутниковых геодезических измерений	0.1	Закрепление отсутствует
23	614660.37	1310124.71	Метод спутниковых геодезических измерений	0.1	Закрепление отсутствует
24	614661.15	1310124.85	Метод спутниковых геодезических измерений	0.1	Закрепление отсутствует
25	614661.92	1310124.71	Метод спутниковых геодезических измерений	0.1	Закрепление отсутствует
26	614662.54	1310124.30	Метод спутниковых геодезических измерений	0.1	Закрепление отсутствует
27	614662.98	1310123.87	Метод спутниковых геодезических измерений	0.1	Закрепление отсутствует
28	614663.33	1310123.66	Метод спутниковых геодезических измерений	0.1	Закрепление отсутствует
29	614663.79	1310123.22	Метод спутниковых геодезических измерений	0.1	Закрепление отсутствует
30	614665.97	1310122.98	Метод спутниковых геодезических измерений	0.1	Закрепление отсутствует
31	614674.96	1310123.34	Метод спутниковых геодезических измерений	0.1	Закрепление отсутствует

32	614675.68	1310127.40	Метод спутниковых геодезических измерений	0.1	Закрепление отсутствует
33	614676.86	1310129.48	Метод спутниковых геодезических измерений	0.1	Закрепление отсутствует
34	614678.25	1310131.18	Метод спутниковых геодезических измерений	0.1	Закрепление отсутствует
35	614681.49	1310133.35	Метод спутниковых геодезических измерений	0.1	Закрепление отсутствует
36	614685.32	1310134.11	Метод спутниковых геодезических измерений	0.1	Закрепление отсутствует
37	614689.15	1310133.35	Метод спутниковых геодезических измерений	0.1	Закрепление отсутствует
38	614692.23	1310131.46	Метод спутниковых геодезических измерений	0.1	Закрепление отсутствует
39	614694.68	1310135.67	Метод спутниковых геодезических измерений	0.1	Закрепление отсутствует
40	614695.00	1310136.07	Метод спутниковых геодезических измерений	0.1	Закрепление отсутствует
41	614695.64	1310136.51	Метод спутниковых геодезических измерений	0.1	Закрепление отсутствует
42	614696.41	1310136.66	Метод спутниковых геодезических измерений	0.1	Закрепление отсутствует
43	614697.18	1310136.51	Метод спутниковых геодезических измерений	0.1	Закрепление отсутствует
44	614697.65	1310136.23	Метод спутниковых геодезических измерений	0.1	Закрепление отсутствует
45	614754.89	1310091.11	Метод спутниковых геодезических измерений	0.1	Закрепление отсутствует

46	614764.70	1310082.68	Метод спутниковых геодезических измерений	0.1	Закрепление отсутствует
47	614802.97	1310054.65	Метод спутниковых геодезических измерений	0.1	Закрепление отсутствует
48	614807.21	1310050.12	Метод спутниковых геодезических измерений	0.1	Закрепление отсутствует
49	614815.30	1310040.95	Метод спутниковых геодезических измерений	0.1	Закрепление отсутствует
50	614826.55	1310026.99	Метод спутниковых геодезических измерений	0.1	Закрепление отсутствует
51	614845.05	1310006.40	Метод спутниковых геодезических измерений	0.1	Закрепление отсутствует
52	614854.25	1309996.73	Метод спутниковых геодезических измерений	0.1	Закрепление отсутствует
53	614867.21	1309983.41	Метод спутниковых геодезических измерений	0.1	Закрепление отсутствует
54	614869.29	1309981.00	Метод спутниковых геодезических измерений	0.1	Закрепление отсутствует
55	614881.41	1309990.68	Метод спутниковых геодезических измерений	0.1	Закрепление отсутствует
56	614897.36	1310003.56	Метод спутниковых геодезических измерений	0.1	Закрепление отсутствует
57	614916.34	1310020.15	Метод спутниковых геодезических измерений	0.1	Закрепление отсутствует
58	614926.88	1310030.96	Метод спутниковых геодезических измерений	0.1	Закрепление отсутствует
59	614949.97	1310054.14	Метод спутниковых геодезических измерений	0.1	Закрепление отсутствует

60	614957.03	1310062.08	Метод спутниковых геодезических измерений	0.1	Закрепление отсутствует
61	614958.86	1310064.19	Метод спутниковых геодезических измерений	0.1	Закрепление отсутствует
62	614959.60	1310064.73	Метод спутниковых геодезических измерений	0.1	Закрепление отсутствует
63	614960.37	1310064.87	Метод спутниковых геодезических измерений	0.1	Закрепление отсутствует
64	614961.14	1310064.73	Метод спутниковых геодезических измерений	0.1	Закрепление отсутствует
65	614961.78	1310064.29	Метод спутниковых геодезических измерений	0.1	Закрепление отсутствует
66	614962.22	1310063.65	Метод спутниковых геодезических измерений	0.1	Закрепление отсутствует
67	614962.37	1310062.88	Метод спутниковых геодезических измерений	0.1	Закрепление отсутствует
68	614962.22	1310062.11	Метод спутниковых геодезических измерений	0.1	Закрепление отсутствует
69	614961.88	1310061.57	Метод спутниковых геодезических измерений	0.1	Закрепление отсутствует
70	614960.02	1310059.43	Метод спутниковых геодезических измерений	0.1	Закрепление отсутствует
71	614952.85	1310051.36	Метод спутниковых геодезических измерений	0.1	Закрепление отсутствует
72	614929.73	1310028.16	Метод спутниковых геодезических измерений	0.1	Закрепление отсутствует
73	614919.15	1310017.31	Метод спутниковых геодезических измерений	0.1	Закрепление отсутствует

74	614899.97	1310000.51	Метод спутниковых геодезических измерений	0.1	Закрепление отсутствует
75	614883.92	1309987.56	Метод спутниковых геодезических измерений	0.1	Закрепление отсутствует
76	614871.89	1309977.95	Метод спутниковых геодезических измерений	0.1	Закрепление отсутствует
77	614893.66	1309952.44	Метод спутниковых геодезических измерений	0.1	Закрепление отсутствует
78	614915.91	1309926.94	Метод спутниковых геодезических измерений	0.1	Закрепление отсутствует
79	614918.25	1309923.91	Метод спутниковых геодезических измерений	0.1	Закрепление отсутствует
80	614928.51	1309933.71	Метод спутниковых геодезических измерений	0.1	Закрепление отсутствует
81	614949.09	1309951.42	Метод спутниковых геодезических измерений	0.1	Закрепление отсутствует
82	614960.50	1309961.59	Метод спутниковых геодезических измерений	0.1	Закрепление отсутствует
83	614966.49	1309967.47	Метод спутниковых геодезических измерений	0.1	Закрепление отсутствует
84	614977.20	1309977.13	Метод спутниковых геодезических измерений	0.1	Закрепление отсутствует
85	614993.06	1309991.71	Метод спутниковых геодезических измерений	0.1	Закрепление отсутствует
86	615010.15	1310005.78	Метод спутниковых геодезических измерений	0.1	Закрепление отсутствует
87	615028.89	1310019.16	Метод спутниковых геодезических измерений	0.1	Закрепление отсутствует

88	615040.53	1310027.81	Метод спутниковых геодезических измерений	0.1	Закрепление отсутствует
89	615043.53	1310029.93	Метод спутниковых геодезических измерений	0.1	Закрепление отсутствует
90	615054.89	1310039.96	Метод спутниковых геодезических измерений	0.1	Закрепление отсутствует
91	615058.29	1310045.69	Метод спутниковых геодезических измерений	0.1	Закрепление отсутствует
92	615061.21	1310057.52	Метод спутниковых геодезических измерений	0.1	Закрепление отсутствует
93	615061.74	1310058.45	Метод спутниковых геодезических измерений	0.1	Закрепление отсутствует
94	615062.38	1310058.89	Метод спутниковых геодезических измерений	0.1	Закрепление отсутствует
95	615063.15	1310059.03	Метод спутниковых геодезических измерений	0.1	Закрепление отсутствует
96	615064.19	1310058.74	Метод спутниковых геодезических измерений	0.1	Закрепление отсутствует
97	615077.43	1310050.71	Метод спутниковых геодезических измерений	0.1	Закрепление отсутствует
98	615086.89	1310043.49	Метод спутниковых геодезических измерений	0.1	Закрепление отсутствует
99	615122.13	1310007.73	Метод спутниковых геодезических измерений	0.1	Закрепление отсутствует
100	615126.22	1310002.91	Метод спутниковых геодезических измерений	0.1	Закрепление отсутствует
101	615129.06	1309999.96	Метод спутниковых геодезических измерений	0.1	Закрепление отсутствует

102	615142.53	1309984.58	Метод спутниковых геодезических измерений	0.1	Закрепление отсутствует
103	615142.88	1309984.03	Метод спутниковых геодезических измерений	0.1	Закрепление отсутствует
104	615143.03	1309983.26	Метод спутниковых геодезических измерений	0.1	Закрепление отсутствует
105	615142.88	1309982.50	Метод спутниковых геодезических измерений	0.1	Закрепление отсутствует
106	615142.44	1309981.85	Метод спутниковых геодезических измерений	0.1	Закрепление отсутствует
107	615141.80	1309981.42	Метод спутниковых геодезических измерений	0.1	Закрепление отсутствует
108	615141.03	1309981.27	Метод спутниковых геодезических измерений	0.1	Закрепление отсутствует
109	615140.26	1309981.42	Метод спутниковых геодезических измерений	0.1	Закрепление отсутствует
110	615139.53	1309981.94	Метод спутниковых геодезических измерений	0.1	Закрепление отсутствует
111	615126.08	1309997.29	Метод спутниковых геодезических измерений	0.1	Закрепление отсутствует
112	615124.73	1309998.70	Метод спутниковых геодезических измерений	0.1	Закрепление отсутствует
113	615120.52	1309994.39	Метод спутниковых геодезических измерений	0.1	Закрепление отсутствует
114	615097.95	1309972.61	Метод спутниковых геодезических измерений	0.1	Закрепление отсутствует
115	615089.91	1309964.67	Метод спутниковых геодезических измерений	0.1	Закрепление отсутствует

116	615078.28	1309954.01	Метод спутниковых геодезических измерений	0.1	Закрепление отсутствует
117	615077.70	1309953.64	Метод спутниковых геодезических измерений	0.1	Закрепление отсутствует
118	615076.93	1309953.49	Метод спутниковых геодезических измерений	0.1	Закрепление отсутствует
119	615076.16	1309953.64	Метод спутниковых геодезических измерений	0.1	Закрепление отсутствует
120	615075.52	1309954.08	Метод спутниковых геодезических измерений	0.1	Закрепление отсутствует
121	615075.08	1309954.72	Метод спутниковых геодезических измерений	0.1	Закрепление отсутствует
122	615074.93	1309955.49	Метод спутниковых геодезических измерений	0.1	Закрепление отсутствует
123	615075.08	1309956.26	Метод спутниковых геодезических измерений	0.1	Закрепление отсутствует
124	615075.58	1309956.97	Метод спутниковых геодезических измерений	0.1	Закрепление отсутствует
125	615087.18	1309967.60	Метод спутниковых геодезических измерений	0.1	Закрепление отсутствует
126	615095.16	1309975.48	Метод спутниковых геодезических измерений	0.1	Закрепление отсутствует
127	615117.72	1309997.25	Метод спутниковых геодезических измерений	0.1	Закрепление отсутствует
128	615122.04	1310001.67	Метод спутниковых геодезических измерений	0.1	Закрепление отсутствует
129	615119.13	1310005.08	Метод спутниковых геодезических измерений	0.1	Закрепление отсутствует

130	615084.15	1310040.58	Метод спутниковых геодезических измерений	0.1	Закрепление отсутствует
131	615075.09	1310047.46	Метод спутниковых геодезических измерений	0.1	Закрепление отсутствует
132	615064.44	1310053.92	Метод спутниковых геодезических измерений	0.1	Закрепление отсутствует
133	615061.88	1310043.90	Метод спутниковых геодезических измерений	0.1	Закрепление отсутствует
134	615058.17	1310037.64	Метод спутниковых геодезических измерений	0.1	Закрепление отсутствует
135	615047.61	1310028.21	Метод спутниковых геодезических измерений	0.1	Закрепление отсутствует
136	615048.58	1310028.09	Метод спутниковых геодезических измерений	0.1	Закрепление отсутствует
137	615049.22	1310027.65	Метод спутниковых геодезических измерений	0.1	Закрепление отсутствует
138	615049.66	1310027.01	Метод спутниковых геодезических измерений	0.1	Закрепление отсутствует
139	615049.81	1310026.24	Метод спутниковых геодезических измерений	0.1	Закрепление отсутствует
140	615049.66	1310025.48	Метод спутниковых геодезических измерений	0.1	Закрепление отсутствует
141	615049.20	1310024.81	Метод спутниковых геодезических измерений	0.1	Закрепление отсутствует
142	615048.62	1310024.25	Метод спутниковых геодезических измерений	0.1	Закрепление отсутствует
143	615047.62	1310023.72	Метод спутниковых геодезических измерений	0.1	Закрепление отсутствует

144	615045.78	1310023.36	Метод спутниковых геодезических измерений	0.1	Закрепление отсутствует
145	615041.87	1310023.81	Метод спутниковых геодезических измерений	0.1	Закрепление отсутствует
146	615033.75	1310017.72	Метод спутниковых геодезических измерений	0.1	Закрепление отсутствует
147	615035.95	1310014.63	Метод спутниковых геодезических измерений	0.1	Закрепление отсутствует
148	615036.10	1310013.86	Метод спутниковых геодезических измерений	0.1	Закрепление отсутствует
149	615035.95	1310013.09	Метод спутниковых геодезических измерений	0.1	Закрепление отсутствует
150	615035.51	1310012.45	Метод спутниковых геодезических измерений	0.1	Закрепление отсутствует
151	615034.86	1310012.01	Метод спутниковых геодезических измерений	0.1	Закрепление отсутствует
152	615034.09	1310011.86	Метод спутниковых геодезических измерений	0.1	Закрепление отсутствует
153	615033.32	1310012.01	Метод спутниковых геодезических измерений	0.1	Закрепление отсутствует
154	615032.68	1310012.45	Метод спутниковых геодезических измерений	0.1	Закрепление отсутствует
155	615030.50	1310015.40	Метод спутниковых геодезических измерений	0.1	Закрепление отсутствует
156	615012.64	1310002.65	Метод спутниковых геодезических измерений	0.1	Закрепление отсутствует
157	614995.72	1309988.73	Метод спутниковых геодезических измерений	0.1	Закрепление отсутствует

158	614979.89	1309974.17	Метод спутниковых геодезических измерений	0.1	Закрепление отсутствует
159	614969.20	1309964.53	Метод спутниковых геодезических измерений	0.1	Закрепление отсутствует
160	614964.61	1309960.02	Метод спутниковых геодезических измерений	0.1	Закрепление отсутствует
161	614966.67	1309957.62	Метод спутниковых геодезических измерений	0.1	Закрепление отсутствует
162	614969.09	1309954.49	Метод спутниковых геодезических измерений	0.1	Закрепление отсутствует
163	614969.24	1309953.72	Метод спутниковых геодезических измерений	0.1	Закрепление отсутствует
164	614969.09	1309952.96	Метод спутниковых геодезических измерений	0.1	Закрепление отсутствует
165	614968.65	1309952.31	Метод спутниковых геодезических измерений	0.1	Закрепление отсутствует
166	614968.01	1309951.88	Метод спутниковых геодезических измерений	0.1	Закрепление отсутствует
167	614967.24	1309951.73	Метод спутниковых геодезических измерений	0.1	Закрепление отсутствует
168	614966.47	1309951.88	Метод спутниковых геодезических измерений	0.1	Закрепление отсутствует
169	614965.68	1309952.47	Метод спутниковых геодезических измерений	0.1	Закрепление отсутствует
170	614963.61	1309955.03	Метод спутниковых геодезических измерений	0.1	Закрепление отсутствует
171	614961.68	1309957.29	Метод спутниковых геодезических измерений	0.1	Закрепление отсутствует

172	614951.71	1309948.40	Метод спутниковых геодезических измерений	0.1	Закрепление отсутствует
173	614931.15	1309930.71	Метод спутниковых геодезических измерений	0.1	Закрепление отсутствует
174	614921.47	1309921.46	Метод спутниковых геодезических измерений	0.1	Закрепление отсутствует
175	614927.66	1309914.46	Метод спутниковых геодезических измерений	0.1	Закрепление отсутствует
176	614939.10	1309901.84	Метод спутниковых геодезических измерений	0.1	Закрепление отсутствует
177	614950.09	1309889.38	Метод спутниковых геодезических измерений	0.1	Закрепление отсутствует
178	614966.37	1309871.32	Метод спутниковых геодезических измерений	0.1	Закрепление отсутствует
179	614967.60	1309869.98	Метод спутниковых геодезических измерений	0.1	Закрепление отсутствует
180	614972.70	1309863.80	Метод спутниковых геодезических измерений	0.1	Закрепление отсутствует
181	614977.34	1309856.46	Метод спутниковых геодезических измерений	0.1	Закрепление отсутствует
182	615004.91	1309824.49	Метод спутниковых геодезических измерений	0.1	Закрепление отсутствует
183	615005.25	1309823.95	Метод спутниковых геодезических измерений	0.1	Закрепление отсутствует
184	615005.40	1309823.19	Метод спутниковых геодезических измерений	0.1	Закрепление отсутствует
185	615005.25	1309822.42	Метод спутниковых геодезических измерений	0.1	Закрепление отсутствует

186	615004.81	1309821.78	Метод спутниковых геодезических измерений	0.1	Закрепление отсутствует
187	615004.17	1309821.34	Метод спутниковых геодезических измерений	0.1	Закрепление отсутствует
188	615003.40	1309821.19	Метод спутниковых геодезических измерений	0.1	Закрепление отсутствует
189	615002.63	1309821.34	Метод спутниковых геодезических измерений	0.1	Закрепление отсутствует
190	615001.89	1309821.88	Метод спутниковых геодезических измерений	0.1	Закрепление отсутствует
191	614974.22	1309853.96	Метод спутниковых геодезических измерений	0.1	Закрепление отсутствует
192	614970.52	1309859.77	Метод спутниковых геодезических измерений	0.1	Закрепление отсутствует
193	614955.46	1309847.67	Метод спутниковых геодезических измерений	0.1	Закрепление отсутствует
194	614948.54	1309841.51	Метод спутниковых геодезических измерений	0.1	Закрепление отсутствует
195	614943.31	1309837.80	Метод спутниковых геодезических измерений	0.1	Закрепление отсутствует
196	614938.09	1309833.41	Метод спутниковых геодезических измерений	0.1	Закрепление отсутствует
197	614918.04	1309816.66	Метод спутниковых геодезических измерений	0.1	Закрепление отсутствует
198	614907.60	1309807.65	Метод спутниковых геодезических измерений	0.1	Закрепление отсутствует
199	614897.79	1309799.02	Метод спутниковых геодезических измерений	0.1	Закрепление отсутствует

200	614886.53	1309788.58	Метод спутниковых геодезических измерений	0.1	Закрепление отсутствует
201	614869.57	1309773.86	Метод спутниковых геодезических измерений	0.1	Закрепление отсутствует
202	614853.91	1309760.73	Метод спутниковых геодезических измерений	0.1	Закрепление отсутствует
203	614840.40	1309748.81	Метод спутниковых геодезических измерений	0.1	Закрепление отсутствует
204	614823.26	1309733.85	Метод спутниковых геодезических измерений	0.1	Закрепление отсутствует
205	614821.38	1309732.21	Метод спутниковых геодезических измерений	0.1	Закрепление отсутствует
206	614803.65	1309717.37	Метод спутниковых геодезических измерений	0.1	Закрепление отсутствует
207	614820.83	1309696.32	Метод спутниковых геодезических измерений	0.1	Закрепление отсутствует
208	614858.41	1309653.07	Метод спутниковых геодезических измерений	0.1	Закрепление отсутствует
209	614900.15	1309689.91	Метод спутниковых геодезических измерений	0.1	Закрепление отсутствует
210	614898.31	1309699.66	Метод спутниковых геодезических измерений	0.1	Закрепление отсутствует
211	614898.43	1309700.80	Метод спутниковых геодезических измерений	0.1	Закрепление отсутствует
212	614898.87	1309701.44	Метод спутниковых геодезических измерений	0.1	Закрепление отсутствует
213	614899.51	1309701.88	Метод спутниковых геодезических измерений	0.1	Закрепление отсутствует

214	614900.28	1309702.03	Метод спутниковых геодезических измерений	0.1	Закрепление отсутствует
215	614901.05	1309701.88	Метод спутниковых геодезических измерений	0.1	Закрепление отсутствует
216	614901.69	1309701.44	Метод спутниковых геодезических измерений	0.1	Закрепление отсутствует
217	614902.25	1309700.40	Метод спутниковых геодезических измерений	0.1	Закрепление отсутствует
218	614903.67	1309692.81	Метод спутниковых геодезических измерений	0.1	Закрепление отсутствует
219	614905.85	1309694.56	Метод спутниковых геодезических измерений	0.1	Закрепление отсутствует
220	614912.24	1309700.94	Метод спутниковых геодезических измерений	0.1	Закрепление отсутствует
221	614924.41	1309712.00	Метод спутниковых геодезических измерений	0.1	Закрепление отсутствует
222	614943.37	1309727.84	Метод спутниковых геодезических измерений	0.1	Закрепление отсутствует
223	614961.42	1309743.59	Метод спутниковых геодезических измерений	0.1	Закрепление отсутствует
224	614961.96	1309743.93	Метод спутниковых геодезических измерений	0.1	Закрепление отсутствует
225	614962.73	1309744.08	Метод спутниковых геодезических измерений	0.1	Закрепление отсутствует
226	614963.50	1309743.93	Метод спутниковых геодезических измерений	0.1	Закрепление отсутствует
227	614964.14	1309743.49	Метод спутниковых геодезических измерений	0.1	Закрепление отсутствует

228	614964.58	1309742.85	Метод спутниковых геодезических измерений	0.1	Закрепление отсутствует
229	614964.73	1309742.08	Метод спутниковых геодезических измерений	0.1	Закрепление отсутствует
230	614964.58	1309741.31	Метод спутниковых геодезических измерений	0.1	Закрепление отсутствует
231	614964.04	1309740.57	Метод спутниковых геодезических измерений	0.1	Закрепление отсутствует
232	614945.95	1309724.79	Метод спутниковых геодезических измерений	0.1	Закрепление отсутствует
233	614927.00	1309708.96	Метод спутниковых геодезических измерений	0.1	Закрепление отсутствует
234	614914.96	1309698.02	Метод спутниковых геодезических измерений	0.1	Закрепление отсутствует
235	614909.96	1309693.00	Метод спутниковых геодезических измерений	0.1	Закрепление отсутствует
236	614911.87	1309690.74	Метод спутниковых геодезических измерений	0.1	Закрепление отсутствует
237	614912.02	1309689.98	Метод спутниковых геодезических измерений	0.1	Закрепление отсутствует
238	614911.87	1309689.21	Метод спутниковых геодезических измерений	0.1	Закрепление отсутствует
239	614911.43	1309688.57	Метод спутниковых геодезических измерений	0.1	Закрепление отсутствует
240	614910.79	1309688.13	Метод спутниковых геодезических измерений	0.1	Закрепление отсутствует
241	614910.02	1309687.98	Метод спутниковых геодезических измерений	0.1	Закрепление отсутствует

242	614909.25	1309688.13	Метод спутниковых геодезических измерений	0.1	Закрепление отсутствует
243	614908.61	1309688.57	Метод спутниковых геодезических измерений	0.1	Закрепление отсутствует
244	614906.98	1309690.33	Метод спутниковых геодезических измерений	0.1	Закрепление отсутствует
245	614903.61	1309687.63	Метод спутниковых геодезических измерений	0.1	Закрепление отсутствует
246	614860.25	1309649.37	Метод спутниковых геодезических измерений	0.1	Закрепление отсутствует
247	614864.01	1309644.76	Метод спутниковых геодезических измерений	0.1	Закрепление отсутствует
248	614885.13	1309619.03	Метод спутниковых геодезических измерений	0.1	Закрепление отсутствует
249	614907.08	1309592.83	Метод спутниковых геодезических измерений	0.1	Закрепление отсутствует
250	614910.92	1309588.73	Метод спутниковых геодезических измерений	0.1	Закрепление отсутствует
251	614916.18	1309596.86	Метод спутниковых геодезических измерений	0.1	Закрепление отсутствует
252	614916.61	1309597.49	Метод спутниковых геодезических измерений	0.1	Закрепление отсутствует
253	614914.28	1309600.04	Метод спутниковых геодезических измерений	0.1	Закрепление отсутствует
254	614913.91	1309600.62	Метод спутниковых геодезических измерений	0.1	Закрепление отсутствует
255	614913.76	1309601.39	Метод спутниковых геодезических измерений	0.1	Закрепление отсутствует

256	614913.91	1309602.16	Метод спутниковых геодезических измерений	0.1	Закрепление отсутствует
257	614914.35	1309602.80	Метод спутниковых геодезических измерений	0.1	Закрепление отсутствует
258	614914.99	1309603.24	Метод спутниковых геодезических измерений	0.1	Закрепление отсутствует
259	614915.76	1309603.38	Метод спутниковых геодезических измерений	0.1	Закрепление отсутствует
260	614916.53	1309603.24	Метод спутниковых геодезических измерений	0.1	Закрепление отсутствует
261	614917.24	1309602.74	Метод спутниковых геодезических измерений	0.1	Закрепление отсутствует
262	614919.01	1309600.79	Метод спутниковых геодезических измерений	0.1	Закрепление отсутствует
263	614927.13	1309611.46	Метод спутниковых геодезических измерений	0.1	Закрепление отсутствует
264	614939.22	1309622.77	Метод спутниковых геодезических измерений	0.1	Закрепление отсутствует
265	614947.55	1309630.22	Метод спутниковых геодезических измерений	0.1	Закрепление отсутствует
266	614947.14	1309630.95	Метод спутниковых геодезических измерений	0.1	Закрепление отсутствует
267	614946.99	1309631.71	Метод спутниковых геодезических измерений	0.1	Закрепление отсутствует
268	614947.14	1309632.48	Метод спутниковых геодезических измерений	0.1	Закрепление отсутствует
269	614947.58	1309633.12	Метод спутниковых геодезических измерений	0.1	Закрепление отсутствует

270	614948.22	1309633.56	Метод спутниковых геодезических измерений	0.1	Закрепление отсутствует
271	614948.99	1309633.71	Метод спутниковых геодезических измерений	0.1	Закрепление отсутствует
272	614949.76	1309633.56	Метод спутниковых геодезических измерений	0.1	Закрепление отсутствует
273	614950.40	1309633.12	Метод спутниковых геодезических измерений	0.1	Закрепление отсутствует
274	614950.89	1309632.44	Метод спутниковых геодезических измерений	0.1	Закрепление отсутствует
275	614951.66	1309632.29	Метод спутниковых геодезических измерений	0.1	Закрепление отсутствует
276	614952.30	1309631.85	Метод спутниковых геодезических измерений	0.1	Закрепление отсутствует
277	614952.74	1309631.21	Метод спутниковых геодезических измерений	0.1	Закрепление отсутствует
278	614952.89	1309630.44	Метод спутниковых геодезических измерений	0.1	Закрепление отсутствует
279	614952.74	1309629.68	Метод спутниковых геодезических измерений	0.1	Закрепление отсутствует
280	614952.30	1309629.03	Метод спутниковых геодезических измерений	0.1	Закрепление отсутствует
281	614951.38	1309628.29	Метод спутниковых геодезических измерений	0.1	Закрепление отсутствует
282	614941.94	1309619.83	Метод спутниковых геодезических измерений	0.1	Закрепление отсутствует
283	614930.21	1309608.90	Метод спутниковых геодезических измерений	0.1	Закрепление отсутствует

284	614920.77	1309596.50	Метод спутниковых геодезических измерений	0.1	Закрепление отсутствует
285	614919.50	1309594.63	Метод спутниковых геодезических измерений	0.1	Закрепление отсутствует
286	614912.77	1309584.24	Метод спутниковых геодезических измерений	0.1	Закрепление отсутствует
287	614911.53	1309582.70	Метод спутниковых геодезических измерений	0.1	Закрепление отсутствует
288	614914.76	1309579.41	Метод спутниковых геодезических измерений	0.1	Закрепление отсутствует
289	614920.76	1309573.14	Метод спутниковых геодезических измерений	0.1	Закрепление отсутствует
290	614928.14	1309564.75	Метод спутниковых геодезических измерений	0.1	Закрепление отсутствует
291	614937.34	1309553.81	Метод спутниковых геодезических измерений	0.1	Закрепление отсутствует
292	614946.94	1309542.71	Метод спутниковых геодезических измерений	0.1	Закрепление отсутствует
293	614955.32	1309533.52	Метод спутниковых геодезических измерений	0.1	Закрепление отсутствует
294	614960.93	1309526.23	Метод спутниковых геодезических измерений	0.1	Закрепление отсутствует
295	614966.27	1309517.50	Метод спутниковых геодезических измерений	0.1	Закрепление отсутствует
296	614970.30	1309512.76	Метод спутниковых геодезических измерений	0.1	Закрепление отсутствует
297	614978.92	1309502.76	Метод спутниковых геодезических измерений	0.1	Закрепление отсутствует

298	614986.44	1309494.53	Метод спутниковых геодезических измерений	0.1	Закрепление отсутствует
299	614995.27	1309483.81	Метод спутниковых геодезических измерений	0.1	Закрепление отсутствует
300	615003.50	1309473.39	Метод спутниковых геодезических измерений	0.1	Закрепление отсутствует
301	615009.12	1309466.41	Метод спутниковых геодезических измерений	0.1	Закрепление отсутствует
302	615010.68	1309464.33	Метод спутниковых геодезических измерений	0.1	Закрепление отсутствует
303	615010.83	1309463.57	Метод спутниковых геодезических измерений	0.1	Закрепление отсутствует
304	615010.49	1309462.46	Метод спутниковых геодезических измерений	0.1	Закрепление отсутствует
305	615009.67	1309461.22	Метод спутниковых геодезических измерений	0.1	Закрепление отсутствует
306	615005.75	1309455.31	Метод спутниковых геодезических измерений	0.1	Закрепление отсутствует
307	614999.92	1309447.26	Метод спутниковых геодезических измерений	0.1	Закрепление отсутствует
308	614989.77	1309434.88	Метод спутниковых геодезических измерений	0.1	Закрепление отсутствует
309	614978.35	1309425.15	Метод спутниковых геодезических измерений	0.1	Закрепление отсутствует
310	614967.35	1309415.79	Метод спутниковых геодезических измерений	0.1	Закрепление отсутствует
311	614956.54	1309406.69	Метод спутниковых геодезических измерений	0.1	Закрепление отсутствует

312	614945.70	1309397.17	Метод спутниковых геодезических измерений	0.1	Закрепление отсутствует
313	614933.96	1309387.07	Метод спутниковых геодезических измерений	0.1	Закрепление отсутствует
314	614923.50	1309377.94	Метод спутниковых геодезических измерений	0.1	Закрепление отсутствует
315	614919.84	1309374.41	Метод спутниковых геодезических измерений	0.1	Закрепление отсутствует
316	614916.59	1309371.59	Метод спутниковых геодезических измерений	0.1	Закрепление отсутствует
317	614906.84	1309363.22	Метод спутниковых геодезических измерений	0.1	Закрепление отсутствует
318	614894.52	1309352.52	Метод спутниковых геодезических измерений	0.1	Закрепление отсутствует
319	614882.44	1309342.35	Метод спутниковых геодезических измерений	0.1	Закрепление отсутствует
320	614870.76	1309332.28	Метод спутниковых геодезических измерений	0.1	Закрепление отсутствует
321	614859.14	1309322.74	Метод спутниковых геодезических измерений	0.1	Закрепление отсутствует
322	614848.55	1309315.84	Метод спутниковых геодезических измерений	0.1	Закрепление отсутствует
323	614845.38	1309313.54	Метод спутниковых геодезических измерений	0.1	Закрепление отсутствует
324	614851.61	1309307.38	Метод спутниковых геодезических измерений	0.1	Закрепление отсутствует
325	614855.05	1309303.61	Метод спутниковых геодезических измерений	0.1	Закрепление отсутствует

326	614862.95	1309294.46	Метод спутниковых геодезических измерений	0.1	Закрепление отсутствует
327	614873.08	1309282.62	Метод спутниковых геодезических измерений	0.1	Закрепление отсутствует
328	614882.69	1309271.76	Метод спутниковых геодезических измерений	0.1	Закрепление отсутствует
329	614885.22	1309268.53	Метод спутниковых геодезических измерений	0.1	Закрепление отсутствует
330	614892.16	1309273.57	Метод спутниковых геодезических измерений	0.1	Закрепление отсутствует
331	614897.16	1309277.64	Метод спутниковых геодезических измерений	0.1	Закрепление отсутствует
332	614904.70	1309282.71	Метод спутниковых геодезических измерений	0.1	Закрепление отсутствует
333	614911.48	1309288.53	Метод спутниковых геодезических измерений	0.1	Закрепление отсутствует
334	614920.21	1309296.59	Метод спутниковых геодезических измерений	0.1	Закрепление отсутствует
335	614925.00	1309301.87	Метод спутниковых геодезических измерений	0.1	Закрепление отсутствует
336	614924.70	1309302.32	Метод спутниковых геодезических измерений	0.1	Закрепление отсутствует
337	614924.55	1309303.09	Метод спутниковых геодезических измерений	0.1	Закрепление отсутствует
338	614924.70	1309303.85	Метод спутниковых геодезических измерений	0.1	Закрепление отсутствует
339	614925.14	1309304.50	Метод спутниковых геодезических измерений	0.1	Закрепление отсутствует

340	614925.78	1309304.93	Метод спутниковых геодезических измерений	0.1	Закрепление отсутствует
341	614926.55	1309305.08	Метод спутниковых геодезических измерений	0.1	Закрепление отсутствует
342	614927.32	1309304.93	Метод спутниковых геодезических измерений	0.1	Закрепление отсутствует
343	614927.94	1309304.51	Метод спутниковых геодезических измерений	0.1	Закрепление отсутствует
344	614931.15	1309306.85	Метод спутниковых геодезических измерений	0.1	Закрепление отсутствует
345	614941.85	1309316.45	Метод спутниковых геодезических измерений	0.1	Закрепление отсутствует
346	614953.58	1309326.70	Метод спутниковых геодезических измерений	0.1	Закрепление отсутствует
347	614962.59	1309335.30	Метод спутниковых геодезических измерений	0.1	Закрепление отсутствует
348	614972.38	1309343.98	Метод спутниковых геодезических измерений	0.1	Закрепление отсутствует
349	614971.78	1309344.67	Метод спутниковых геодезических измерений	0.1	Закрепление отсутствует
350	614971.44	1309345.22	Метод спутниковых геодезических измерений	0.1	Закрепление отсутствует
351	614971.29	1309345.98	Метод спутниковых геодезических измерений	0.1	Закрепление отсутствует
352	614971.44	1309346.75	Метод спутниковых геодезических измерений	0.1	Закрепление отсутствует
353	614971.88	1309347.39	Метод спутниковых геодезических измерений	0.1	Закрепление отсутствует

354	614972.52	1309347.83	Метод спутниковых геодезических измерений	0.1	Закрепление отсутствует
355	614973.29	1309347.98	Метод спутниковых геодезических измерений	0.1	Закрепление отсутствует
356	614974.06	1309347.83	Метод спутниковых геодезических измерений	0.1	Закрепление отсутствует
357	614974.70	1309347.39	Метод спутниковых геодезических измерений	0.1	Закрепление отсутствует
358	614975.65	1309346.35	Метод спутниковых геодезических измерений	0.1	Закрепление отсутствует
359	614986.47	1309356.65	Метод спутниковых геодезических измерений	0.1	Закрепление отсутствует
360	614995.73	1309365.81	Метод спутниковых геодезических измерений	0.1	Закрепление отсутствует
361	615012.64	1309381.16	Метод спутниковых геодезических измерений	0.1	Закрепление отсутствует
362	615013.21	1309381.52	Метод спутниковых геодезических измерений	0.1	Закрепление отсутствует
363	615013.98	1309381.67	Метод спутниковых геодезических измерений	0.1	Закрепление отсутствует
364	615014.75	1309381.52	Метод спутниковых геодезических измерений	0.1	Закрепление отсутствует
365	615015.39	1309381.08	Метод спутниковых геодезических измерений	0.1	Закрепление отсутствует
366	615015.83	1309380.44	Метод спутниковых геодезических измерений	0.1	Закрепление отсутствует
367	615015.98	1309379.67	Метод спутниковых геодезических измерений	0.1	Закрепление отсутствует

368	615015.83	1309378.91	Метод спутниковых геодезических измерений	0.1	Закрепление отсутствует
369	615015.32	1309378.19	Метод спутниковых геодезических измерений	0.1	Закрепление отсутствует
370	614998.45	1309362.88	Метод спутниковых геодезических измерений	0.1	Закрепление отсутствует
371	614989.25	1309353.76	Метод спутниковых геодезических измерений	0.1	Закрепление отсутствует
372	614978.23	1309343.28	Метод спутниковых геодезических измерений	0.1	Закрепление отсутствует
373	614976.36	1309342.16	Метод спутниковых геодезических измерений	0.1	Закрепление отсутствует
374	614964.99	1309332.06	Метод спутниковых геодезических измерений	0.1	Закрепление отсутствует
375	614956.25	1309323.71	Метод спутниковых геодезических измерений	0.1	Закрепление отсутствует
376	614944.50	1309313.45	Метод спутниковых геодезических измерений	0.1	Закрепление отсутствует
377	614933.59	1309303.67	Метод спутниковых геодезических измерений	0.1	Закрепление отсутствует
378	614929.03	1309300.36	Метод спутниковых геодезических измерений	0.1	Закрепление отсутствует
379	614923.04	1309293.77	Метод спутниковых геодезических измерений	0.1	Закрепление отсутствует
380	614914.17	1309285.56	Метод спутниковых геодезических измерений	0.1	Закрепление отсутствует
381	614907.21	1309279.60	Метод спутниковых геодезических измерений	0.1	Закрепление отсутствует

382	614899.47	1309274.37	Метод спутниковых геодезических измерений	0.1	Закрепление отсутствует
383	614894.56	1309270.37	Метод спутниковых геодезических измерений	0.1	Закрепление отсутствует
384	614886.02	1309264.17	Метод спутниковых геодезических измерений	0.1	Закрепление отсутствует
385	614885.61	1309263.93	Метод спутниковых геодезических измерений	0.1	Закрепление отсутствует
386	614884.84	1309263.79	Метод спутниковых геодезических измерений	0.1	Закрепление отсутствует
387	614884.07	1309263.93	Метод спутниковых геодезических измерений	0.1	Закрепление отсутствует
388	614883.27	1309264.55	Метод спутниковых геодезических измерений	0.1	Закрепление отсутствует
389	614879.58	1309269.24	Метод спутниковых геодезических измерений	0.1	Закрепление отсутствует
390	614870.05	1309280.00	Метод спутниковых геодезических измерений	0.1	Закрепление отсутствует
391	614859.91	1309291.85	Метод спутниковых геодезических измерений	0.1	Закрепление отсутствует
392	614852.05	1309300.98	Метод спутниковых геодезических измерений	0.1	Закрепление отсутствует
393	614848.70	1309304.64	Метод спутниковых геодезических измерений	0.1	Закрепление отсутствует
394	614840.80	1309312.44	Метод спутниковых геодезических измерений	0.1	Закрепление отсутствует
395	614838.84	1309314.66	Метод спутниковых геодезических измерений	0.1	Закрепление отсутствует

396	614828.83	1309326.95	Метод спутниковых геодезических измерений	0.1	Закрепление отсутствует
397	614818.48	1309338.67	Метод спутниковых геодезических измерений	0.1	Закрепление отсутствует
398	614808.13	1309350.68	Метод спутниковых геодезических измерений	0.1	Закрепление отсутствует
399	614799.72	1309360.33	Метод спутниковых геодезических измерений	0.1	Закрепление отсутствует
400	614797.83	1309362.27	Метод спутниковых геодезических измерений	0.1	Закрепление отсутствует
401	614785.27	1309376.78	Метод спутниковых геодезических измерений	0.1	Закрепление отсутствует
402	614781.34	1309381.96	Метод спутниковых геодезических измерений	0.1	Закрепление отсутствует
403	614773.77	1309391.53	Метод спутниковых геодезических измерений	0.1	Закрепление отсутствует
404	614764.95	1309402.09	Метод спутниковых геодезических измерений	0.1	Закрепление отсутствует
405	614755.38	1309413.36	Метод спутниковых геодезических измерений	0.1	Закрепление отсутствует
406	614748.33	1309421.89	Метод спутниковых геодезических измерений	0.1	Закрепление отсутствует
407	614740.34	1309432.02	Метод спутниковых геодезических измерений	0.1	Закрепление отсутствует
408	614734.12	1309437.85	Метод спутниковых геодезических измерений	0.1	Закрепление отсутствует
409	614728.10	1309446.49	Метод спутниковых геодезических измерений	0.1	Закрепление отсутствует

410	614721.91	1309454.79	Метод спутниковых геодезических измерений	0.1	Закрепление отсутствует
411	614715.37	1309462.21	Метод спутниковых геодезических измерений	0.1	Закрепление отсутствует
412	614705.43	1309473.84	Метод спутниковых геодезических измерений	0.1	Закрепление отсутствует
413	614696.38	1309483.65	Метод спутниковых геодезических измерений	0.1	Закрепление отсутствует
414	614688.38	1309491.49	Метод спутниковых геодезических измерений	0.1	Закрепление отсутствует
415	614686.43	1309493.36	Метод спутниковых геодезических измерений	0.1	Закрепление отсутствует
416	614682.66	1309496.14	Метод спутниковых геодезических измерений	0.1	Закрепление отсутствует
417	614674.57	1309505.70	Метод спутниковых геодезических измерений	0.1	Закрепление отсутствует
418	614666.30	1309515.98	Метод спутниковых геодезических измерений	0.1	Закрепление отсутствует
419	614656.46	1309527.17	Метод спутниковых геодезических измерений	0.1	Закрепление отсутствует
420	614646.62	1309538.10	Метод спутниковых геодезических измерений	0.1	Закрепление отсутствует
421	614637.56	1309549.02	Метод спутниковых геодезических измерений	0.1	Закрепление отсутствует
422	614622.31	1309564.69	Метод спутниковых геодезических измерений	0.1	Закрепление отсутствует
423	614599.30	1309592.38	Метод спутниковых геодезических измерений	0.1	Закрепление отсутствует

424	614577.75	1309616.50	Метод спутниковых геодезических измерений	0.1	Закрепление отсутствует
425	614571.35	1309624.24	Метод спутниковых геодезических измерений	0.1	Закрепление отсутствует
426	614547.27	1309650.95	Метод спутниковых геодезических измерений	0.1	Закрепление отсутствует
427	614529.82	1309671.71	Метод спутниковых геодезических измерений	0.1	Закрепление отсутствует
428	614515.90	1309686.13	Метод спутниковых геодезических измерений	0.1	Закрепление отсутствует
429	614515.49	1309686.75	Метод спутниковых геодезических измерений	0.1	Закрепление отсутствует
430	614515.34	1309687.52	Метод спутниковых геодезических измерений	0.1	Закрепление отсутствует
431	614515.49	1309688.29	Метод спутниковых геодезических измерений	0.1	Закрепление отсутствует
432	614515.99	1309689.00	Метод спутниковых геодезических измерений	0.1	Закрепление отсутствует
433	614547.40	1309717.57	Метод спутниковых геодезических измерений	0.1	Закрепление отсутствует
434	614548.91	1309719.31	Метод спутниковых геодезических измерений	0.1	Закрепление отсутствует
435	614555.68	1309728.72	Метод спутниковых геодезических измерений	0.1	Закрепление отсутствует
436	614561.81	1309739.59	Метод спутниковых геодезических измерений	0.1	Закрепление отсутствует
437	614565.07	1309744.89	Метод спутниковых геодезических измерений	0.1	Закрепление отсутствует

438	614572.83	1309756.15	Метод спутниковых геодезических измерений	0.1	Закрепление отсутствует
439	614577.11	1309759.91	Метод спутниковых геодезических измерений	0.1	Закрепление отсутствует
440	614577.64	1309760.24	Метод спутниковых геодезических измерений	0.1	Закрепление отсутствует
441	614578.41	1309760.38	Метод спутниковых геодезических измерений	0.1	Закрепление отсутствует
442	614579.18	1309760.24	Метод спутниковых геодезических измерений	0.1	Закрепление отсутствует
443	614584.11	1309756.81	Метод спутниковых геодезических измерений	0.1	Закрепление отсутствует
444	614594.64	1309752.47	Метод спутниковых геодезических измерений	0.1	Закрепление отсутствует
445	614595.94	1309751.77	Метод спутниковых геодезических измерений	0.1	Закрепление отсутствует
446	614596.48	1309752.40	Метод спутниковых геодезических измерений	0.1	Закрепление отсутствует
447	614618.59	1309771.98	Метод спутниковых геодезических измерений	0.1	Закрепление отсутствует
448	614627.58	1309779.77	Метод спутниковых геодезических измерений	0.1	Закрепление отсутствует
449	614643.79	1309792.68	Метод спутниковых геодезических измерений	0.1	Закрепление отсутствует
450	614659.89	1309807.48	Метод спутниковых геодезических измерений	0.1	Закрепление отсутствует
451	614663.51	1309811.09	Метод спутниковых геодезических измерений	0.1	Закрепление отсутствует

452	614673.03	1309819.49	Метод спутниковых геодезических измерений	0.1	Закрепление отсутствует
453	614682.65	1309829.22	Метод спутниковых геодезических измерений	0.1	Закрепление отсутствует
454	614692.00	1309837.33	Метод спутниковых геодезических измерений	0.1	Закрепление отсутствует
455	614693.59	1309839.23	Метод спутниковых геодезических измерений	0.1	Закрепление отсутствует
456	614701.11	1309845.46	Метод спутниковых геодезических измерений	0.1	Закрепление отсутствует
457	614723.86	1309862.42	Метод спутниковых геодезических измерений	0.1	Закрепление отсутствует
458	614741.55	1309878.18	Метод спутниковых геодезических измерений	0.1	Закрепление отсутствует
459	614759.19	1309893.04	Метод спутниковых геодезических измерений	0.1	Закрепление отсутствует
460	614765.95	1309899.62	Метод спутниковых геодезических измерений	0.1	Закрепление отсутствует
461	614774.36	1309908.53	Метод спутниковых геодезических измерений	0.1	Закрепление отсутствует
462	614781.88	1309916.11	Метод спутниковых геодезических измерений	0.1	Закрепление отсутствует
463	614785.75	1309919.97	Метод спутниковых геодезических измерений	0.1	Закрепление отсутствует
464	614792.07	1309925.23	Метод спутниковых геодезических измерений	0.1	Закрепление отсутствует
465	614804.78	1309935.83	Метод спутниковых геодезических измерений	0.1	Закрепление отсутствует

466	614817.97	1309946.08	Метод спутниковых геодезических измерений	0.1	Закрепление отсутствует
467	614827.78	1309954.67	Метод спутниковых геодезических измерений	0.1	Закрепление отсутствует
468	614844.97	1309967.81	Метод спутниковых геодезических измерений	0.1	Закрепление отсутствует
469	614862.82	1309982.20	Метод спутниковых геодезических измерений	0.1	Закрепление отсутствует
470	614851.36	1309993.96	Метод спутниковых геодезических измерений	0.1	Закрепление отсутствует
471	614842.09	1310003.70	Метод спутниковых геодезических измерений	0.1	Закрепление отсутствует
472	614823.47	1310024.44	Метод спутниковых геодезических измерений	0.1	Закрепление отсутствует
473	614812.27	1310038.34	Метод спутниковых геодезических измерений	0.1	Закрепление отсутствует
474	614804.23	1310047.45	Метод спутниковых геодезических измерений	0.1	Закрепление отсутствует
475	614800.17	1310051.78	Метод спутниковых геодезических измерений	0.1	Закрепление отсутствует
476	614762.25	1310079.52	Метод спутниковых геодезических измерений	0.1	Закрепление отсутствует
477	614752.30	1310088.05	Метод спутниковых геодезических измерений	0.1	Закрепление отсутствует
478	614696.98	1310131.67	Метод спутниковых геодезических измерений	0.1	Закрепление отсутствует
1	614695.10	1310128.44	Метод спутниковых геодезических измерений	0.1	Закрепление отсутствует

479	614693.55	1309833.27	Метод спутниковых геодезических измерений	0.1	Закрепление отсутствует
480	614728.44	1309799.26	Метод спутниковых геодезических измерений	0.1	Закрепление отсутствует
481	614734.56	1309794.17	Метод спутниковых геодезических измерений	0.1	Закрепление отсутствует
482	614744.06	1309786.91	Метод спутниковых геодезических измерений	0.1	Закрепление отсутствует
483	614751.73	1309778.55	Метод спутниковых геодезических измерений	0.1	Закрепление отсутствует
484	614754.39	1309775.07	Метод спутниковых геодезических измерений	0.1	Закрепление отсутствует
485	614749.50	1309769.46	Метод спутниковых геодезических измерений	0.1	Закрепление отсутствует
486	614722.74	1309746.42	Метод спутниковых геодезических измерений	0.1	Закрепление отсутствует
487	614721.26	1309748.19	Метод спутниковых геодезических измерений	0.1	Закрепление отсутствует
488	614720.40	1309749.34	Метод спутниковых геодезических измерений	0.1	Закрепление отсутствует
489	614719.76	1309749.78	Метод спутниковых геодезических измерений	0.1	Закрепление отсутствует
490	614718.99	1309749.92	Метод спутниковых геодезических измерений	0.1	Закрепление отсутствует
491	614718.22	1309749.78	Метод спутниковых геодезических измерений	0.1	Закрепление отсутствует
492	614717.58	1309749.34	Метод спутниковых геодезических измерений	0.1	Закрепление отсутствует

493	614717.14	1309748.70	Метод спутниковых геодезических измерений	0.1	Закрепление отсутствует
494	614716.99	1309747.93	Метод спутниковых геодезических измерений	0.1	Закрепление отсутствует
495	614717.14	1309747.16	Метод спутниковых геодезических измерений	0.1	Закрепление отсутствует
496	614718.14	1309745.69	Метод спутниковых геодезических измерений	0.1	Закрепление отсутствует
497	614719.74	1309743.77	Метод спутниковых геодезических измерений	0.1	Закрепление отсутствует
498	614706.71	1309732.02	Метод спутниковых геодезических измерений	0.1	Закрепление отсутствует
499	614697.39	1309723.14	Метод спутниковых геодезических измерений	0.1	Закрепление отсутствует
500	614693.33	1309720.43	Метод спутниковых геодезических измерений	0.1	Закрепление отсутствует
501	614665.62	1309696.47	Метод спутниковых геодезических измерений	0.1	Закрепление отсутствует
502	614662.51	1309693.62	Метод спутниковых геодезических измерений	0.1	Закрепление отсутствует
503	614650.14	1309683.09	Метод спутниковых геодезических измерений	0.1	Закрепление отсутствует
504	614634.35	1309669.40	Метод спутниковых геодезических измерений	0.1	Закрепление отсутствует
505	614619.98	1309656.36	Метод спутниковых геодезических измерений	0.1	Закрепление отсутствует
506	614617.04	1309659.30	Метод спутниковых геодезических измерений	0.1	Закрепление отсутствует

507	614616.40	1309659.73	Метод спутниковых геодезических измерений	0.1	Закрепление отсутствует
508	614615.63	1309659.88	Метод спутниковых геодезических измерений	0.1	Закрепление отсутствует
509	614614.86	1309659.73	Метод спутниковых геодезических измерений	0.1	Закрепление отсутствует
510	614614.22	1309659.29	Метод спутниковых геодезических измерений	0.1	Закрепление отсутствует
511	614613.77	1309658.65	Метод спутниковых геодезических измерений	0.1	Закрепление отсутствует
512	614613.62	1309657.88	Метод спутниковых геодезических измерений	0.1	Закрепление отсутствует
513	614613.77	1309657.11	Метод спутниковых геодезических измерений	0.1	Закрепление отсутствует
514	614614.22	1309656.46	Метод спутниковых геодезических измерений	0.1	Закрепление отсутствует
515	614616.97	1309653.71	Метод спутниковых геодезических измерений	0.1	Закрепление отсутствует
516	614598.56	1309637.90	Метод спутниковых геодезических измерений	0.1	Закрепление отсутствует
517	614579.39	1309620.69	Метод спутниковых геодезических измерений	0.1	Закрепление отсутствует
518	614574.42	1309626.80	Метод спутниковых геодезических измерений	0.1	Закрепление отсутствует
519	614550.27	1309653.60	Метод спутниковых геодезических измерений	0.1	Закрепление отсутствует
520	614532.75	1309674.43	Метод спутниковых геодезических измерений	0.1	Закрепление отсутствует

521	614520.21	1309687.43	Метод спутниковых геодезических измерений	0.1	Закрепление отсутствует
522	614550.34	1309714.86	Метод спутниковых геодезических измерений	0.1	Закрепление отсутствует
523	614552.10	1309716.89	Метод спутниковых геодезических измерений	0.1	Закрепление отсутствует
524	614559.11	1309726.66	Метод спутниковых геодезических измерений	0.1	Закрепление отсутствует
525	614565.27	1309737.59	Метод спутниковых геодезических измерений	0.1	Закрепление отсутствует
526	614568.41	1309742.67	Метод спутниковых геодезических измерений	0.1	Закрепление отсутствует
527	614575.98	1309753.67	Метод спутниковых геодезических измерений	0.1	Закрепление отсутствует
528	614578.53	1309755.86	Метод спутниковых геодезических измерений	0.1	Закрепление отсутствует
529	614582.38	1309753.20	Метод спутниковых геодезических измерений	0.1	Закрепление отсутствует
530	614592.85	1309748.89	Метод спутниковых геодезических измерений	0.1	Закрепление отсутствует
531	614595.68	1309747.38	Метод спутниковых геодезических измерений	0.1	Закрепление отсутствует
532	614596.45	1309747.24	Метод спутниковых геодезических измерений	0.1	Закрепление отсутствует
533	614597.22	1309747.38	Метод спутниковых геодезических измерений	0.1	Закрепление отсутствует
534	614598.00	1309747.97	Метод спутниковых геодезических измерений	0.1	Закрепление отсутствует

535	614599.26	1309749.52	Метод спутниковых геодезических измерений	0.1	Закрепление отсутствует
536	614621.22	1309768.97	Метод спутниковых геодезических измерений	0.1	Закрепление отсутствует
537	614628.80	1309775.53	Метод спутниковых геодезических измерений	0.1	Закрепление отсутствует
538	614631.08	1309773.26	Метод спутниковых геодезических измерений	0.1	Закрепление отсутствует
539	614631.72	1309772.83	Метод спутниковых геодезических измерений	0.1	Закрепление отсутствует
540	614632.49	1309772.68	Метод спутниковых геодезических измерений	0.1	Закрепление отсутствует
541	614633.26	1309772.83	Метод спутниковых геодезических измерений	0.1	Закрепление отсутствует
542	614633.90	1309773.27	Метод спутниковых геодезических измерений	0.1	Закрепление отсутствует
543	614634.34	1309773.91	Метод спутниковых геодезических измерений	0.1	Закрепление отсутствует
544	614634.49	1309774.68	Метод спутниковых геодезических измерений	0.1	Закрепление отсутствует
545	614634.34	1309775.45	Метод спутниковых геодезических измерений	0.1	Закрепление отсутствует
546	614633.90	1309776.10	Метод спутниковых геодезических измерений	0.1	Закрепление отсутствует
547	614631.89	1309778.10	Метод спутниковых геодезических измерений	0.1	Закрепление отсутствует
548	614646.44	1309789.69	Метод спутниковых геодезических измерений	0.1	Закрепление отсутствует

549	614662.69	1309804.62	Метод спутниковых геодезических измерений	0.1	Закрепление отсутствует
550	614666.20	1309808.12	Метод спутниковых геодезических измерений	0.1	Закрепление отсутствует
551	614675.82	1309816.64	Метод спутниковых геодезических измерений	0.1	Закрепление отсутствует
552	614685.31	1309826.23	Метод спутниковых геодезических измерений	0.1	Закрепление отсутствует
479	614693.55	1309833.27	Метод спутниковых геодезических измерений	0.1	Закрепление отсутствует
553	614857.22	1309646.76	Метод спутниковых геодезических измерений	0.1	Закрепление отсутствует
554	614860.91	1309642.22	Метод спутниковых геодезических измерений	0.1	Закрепление отсутствует
555	614882.04	1309616.48	Метод спутниковых геодезических измерений	0.1	Закрепление отсутствует
556	614904.05	1309590.21	Метод спутниковых геодезических измерений	0.1	Закрепление отсутствует
557	614908.56	1309585.39	Метод спутниковых геодезических измерений	0.1	Закрепление отсутствует
558	614907.41	1309583.97	Метод спутниковых геодезических измерений	0.1	Закрепление отсутствует
559	614861.55	1309544.61	Метод спутниковых геодезических измерений	0.1	Закрепление отсутствует
560	614839.74	1309526.00	Метод спутниковых геодезических измерений	0.1	Закрепление отсутствует
561	614811.11	1309500.69	Метод спутниковых геодезических измерений	0.1	Закрепление отсутствует

562	614801.95	1309492.00	Метод спутниковых геодезических измерений	0.1	Закрепление отсутствует
563	614789.87	1309480.82	Метод спутниковых геодезических измерений	0.1	Закрепление отсутствует
564	614783.01	1309474.26	Метод спутниковых геодезических измерений	0.1	Закрепление отсутствует
565	614779.13	1309470.45	Метод спутниковых геодезических измерений	0.1	Закрепление отсутствует
566	614769.33	1309461.85	Метод спутниковых геодезических измерений	0.1	Закрепление отсутствует
567	614765.36	1309457.83	Метод спутниковых геодезических измерений	0.1	Закрепление отсутствует
568	614761.72	1309461.84	Метод спутниковых геодезических измерений	0.1	Закрепление отсутствует
569	614758.98	1309464.26	Метод спутниковых геодезических измерений	0.1	Закрепление отсутствует
570	614758.42	1309464.61	Метод спутниковых геодезических измерений	0.1	Закрепление отсутствует
571	614757.65	1309464.76	Метод спутниковых геодезических измерений	0.1	Закрепление отсутствует
572	614756.88	1309464.61	Метод спутниковых геодезических измерений	0.1	Закрепление отсутствует
573	614756.24	1309464.17	Метод спутниковых геодезических измерений	0.1	Закрепление отсутствует
574	614755.80	1309463.53	Метод спутниковых геодезических измерений	0.1	Закрепление отсутствует
575	614755.65	1309462.76	Метод спутниковых геодезических измерений	0.1	Закрепление отсутствует

576	614755.80	1309461.99	Метод спутниковых геодезических измерений	0.1	Закрепление отсутствует
577	614756.32	1309461.26	Метод спутниковых геодезических измерений	0.1	Закрепление отсутствует
578	614758.98	1309458.91	Метод спутниковых геодезических измерений	0.1	Закрепление отсутствует
579	614762.36	1309455.19	Метод спутниковых геодезических измерений	0.1	Закрепление отсутствует
580	614757.44	1309451.37	Метод спутниковых геодезических измерений	0.1	Закрепление отсутствует
581	614746.48	1309441.43	Метод спутниковых геодезических измерений	0.1	Закрепление отсутствует
582	614741.70	1309436.22	Метод спутниковых геодезических измерений	0.1	Закрепление отсутствует
583	614737.28	1309440.32	Метод спутниковых геодезических измерений	0.1	Закрепление отсутствует
584	614731.36	1309448.81	Метод спутниковых геодезических измерений	0.1	Закрепление отсутствует
585	614725.06	1309457.25	Метод спутниковых геодезических измерений	0.1	Закрепление отсутствует
586	614718.40	1309464.82	Метод спутниковых геодезических измерений	0.1	Закрепление отсутствует
587	614708.41	1309476.52	Метод спутниковых геодезических измерений	0.1	Закрепление отсутствует
588	614699.29	1309486.39	Метод спутниковых геодезических измерений	0.1	Закрепление отсутствует
589	614692.64	1309492.91	Метод спутниковых геодезических измерений	0.1	Закрепление отсутствует

590	614695.09	1309495.29	Метод спутниковых геодезических измерений	0.1	Закрепление отсутствует
591	614696.08	1309496.38	Метод спутниковых геодезических измерений	0.1	Закрепление отсутствует
592	614696.45	1309496.95	Метод спутниковых геодезических измерений	0.1	Закрепление отсутствует
593	614696.60	1309497.72	Метод спутниковых геодезических измерений	0.1	Закрепление отсутствует
594	614696.45	1309498.49	Метод спутниковых геодезических измерений	0.1	Закрепление отсутствует
595	614696.01	1309499.13	Метод спутниковых геодезических измерений	0.1	Закрепление отсутствует
596	614695.37	1309499.57	Метод спутниковых геодезических измерений	0.1	Закрепление отсутствует
597	614694.60	1309499.72	Метод спутниковых геодезических измерений	0.1	Закрепление отсутствует
598	614693.83	1309499.57	Метод спутниковых геодезических измерений	0.1	Закрепление отсутствует
599	614693.12	1309499.06	Метод спутниковых геодезических измерений	0.1	Закрепление отсутствует
600	614692.17	1309498.02	Метод спутниковых геодезических измерений	0.1	Закрепление отсутствует
601	614689.77	1309495.70	Метод спутниковых геодезических измерений	0.1	Закрепление отсутствует
602	614688.88	1309496.52	Метод спутниковых геодезических измерений	0.1	Закрепление отсутствует
603	614685.55	1309498.92	Метод спутниковых геодезических измерений	0.1	Закрепление отсутствует

604	614679.25	1309506.34	Метод спутниковых геодезических измерений	0.1	Закрепление отсутствует
605	614690.03	1309512.09	Метод спутниковых геодезических измерений	0.1	Закрепление отсутствует
606	614703.50	1309523.02	Метод спутниковых геодезических измерений	0.1	Закрепление отсутствует
607	614718.39	1309536.82	Метод спутниковых геодезических измерений	0.1	Закрепление отсутствует
608	614735.56	1309551.00	Метод спутниковых геодезических измерений	0.1	Закрепление отсутствует
609	614760.81	1309574.23	Метод спутниковых геодезических измерений	0.1	Закрепление отсутствует
610	614776.20	1309586.99	Метод спутниковых геодезических измерений	0.1	Закрепление отсутствует
611	614801.30	1309608.99	Метод спутниковых геодезических измерений	0.1	Закрепление отсутствует
612	614813.97	1309620.69	Метод спутниковых геодезических измерений	0.1	Закрепление отсутствует
613	614816.82	1309623.25	Метод спутниковых геодезических измерений	0.1	Закрепление отсутствует
614	614822.14	1309618.08	Метод спутниковых геодезических измерений	0.1	Закрепление отсутствует
615	614822.76	1309617.67	Метод спутниковых геодезических измерений	0.1	Закрепление отсутствует
616	614823.38	1309617.55	Метод спутниковых геодезических измерений	0.1	Закрепление отсутствует
617	614823.27	1309616.76	Метод спутниковых геодезических измерений	0.1	Закрепление отсутствует

618	614823.42	1309615.99	Метод спутниковых геодезических измерений	0.1	Закрепление отсутствует
619	614823.86	1309615.35	Метод спутниковых геодезических измерений	0.1	Закрепление отсутствует
620	614824.50	1309614.91	Метод спутниковых геодезических измерений	0.1	Закрепление отсутствует
621	614825.27	1309614.76	Метод спутниковых геодезических измерений	0.1	Закрепление отсутствует
622	614826.04	1309614.91	Метод спутниковых геодезических измерений	0.1	Закрепление отсутствует
623	614826.68	1309615.35	Метод спутниковых геодезических измерений	0.1	Закрепление отсутствует
624	614827.12	1309615.99	Метод спутниковых геодезических измерений	0.1	Закрепление отсутствует
625	614828.10	1309621.38	Метод спутниковых геодезических измерений	0.1	Закрепление отсутствует
626	614837.86	1309630.57	Метод спутниковых геодезических измерений	0.1	Закрепление отсутствует
553	614857.22	1309646.76	Метод спутниковых геодезических измерений	0.1	Закрепление отсутствует
627	614908.73	1309579.83	Метод спутниковых геодезических измерений	0.1	Закрепление отсутствует
628	614911.89	1309576.63	Метод спутниковых геодезических измерений	0.1	Закрепление отсутствует
629	614917.79	1309570.47	Метод спутниковых геодезических измерений	0.1	Закрепление отсутствует
630	614925.09	1309562.16	Метод спутниковых геодезических измерений	0.1	Закрепление отсутствует

631	614934.31	1309551.22	Метод спутниковых геодезических измерений	0.1	Закрепление отсутствует
632	614943.93	1309540.08	Метод спутниковых геодезических измерений	0.1	Закрепление отсутствует
633	614952.21	1309531.01	Метод спутниковых геодезических измерений	0.1	Закрепление отсутствует
634	614957.57	1309524.04	Метод спутниковых геодезических измерений	0.1	Закрепление отсутствует
635	614962.59	1309515.84	Метод спутниковых геодезических измерений	0.1	Закрепление отсутствует
636	614954.42	1309509.10	Метод спутниковых геодезических измерений	0.1	Закрепление отсутствует
637	614943.53	1309499.76	Метод спутниковых геодезических измерений	0.1	Закрепление отсутствует
638	614932.25	1309489.99	Метод спутниковых геодезических измерений	0.1	Закрепление отсутствует
639	614920.31	1309479.70	Метод спутниковых геодезических измерений	0.1	Закрепление отсутствует
640	614909.36	1309469.82	Метод спутниковых геодезических измерений	0.1	Закрепление отсутствует
641	614898.49	1309460.29	Метод спутниковых геодезических измерений	0.1	Закрепление отсутствует
642	614886.73	1309449.93	Метод спутниковых геодезических измерений	0.1	Закрепление отсутствует
643	614885.70	1309448.94	Метод спутниковых геодезических измерений	0.1	Закрепление отсутствует
644	614884.05	1309455.96	Метод спутниковых геодезических измерений	0.1	Закрепление отсутствует

645	614883.64	1309456.79	Метод спутниковых геодезических измерений	0.1	Закрепление отсутствует
646	614882.93	1309457.62	Метод спутниковых геодезических измерений	0.1	Закрепление отсутствует
647	614882.29	1309458.06	Метод спутниковых геодезических измерений	0.1	Закрепление отсутствует
648	614881.52	1309458.21	Метод спутниковых геодезических измерений	0.1	Закрепление отсутствует
649	614880.75	1309458.06	Метод спутниковых геодезических измерений	0.1	Закрепление отсутствует
650	614880.11	1309457.62	Метод спутниковых геодезических измерений	0.1	Закрепление отсутствует
651	614879.67	1309456.98	Метод спутниковых геодезических измерений	0.1	Закрепление отсутствует
652	614879.52	1309456.21	Метод спутниковых геодезических измерений	0.1	Закрепление отсутствует
653	614879.67	1309455.44	Метод спутниковых геодезических измерений	0.1	Закрепление отсутствует
654	614880.26	1309454.59	Метод спутниковых геодезических измерений	0.1	Закрепление отсутствует
655	614882.33	1309445.78	Метод спутниковых геодезических измерений	0.1	Закрепление отсутствует
656	614877.67	1309441.62	Метод спутниковых геодезических измерений	0.1	Закрепление отсутствует
657	614873.28	1309447.20	Метод спутниковых геодезических измерений	0.1	Закрепление отсутствует
658	614871.49	1309448.82	Метод спутниковых геодезических измерений	0.1	Закрепление отсутствует

659	614870.94	1309449.16	Метод спутниковых геодезических измерений	0.1	Закрепление отсутствует
660	614870.17	1309449.31	Метод спутниковых геодезических измерений	0.1	Закрепление отсутствует
661	614869.40	1309449.16	Метод спутниковых геодезических измерений	0.1	Закрепление отсутствует
662	614868.76	1309448.73	Метод спутниковых геодезических измерений	0.1	Закрепление отсутствует
663	614868.32	1309448.08	Метод спутниковых геодезических измерений	0.1	Закрепление отсутствует
664	614868.17	1309447.32	Метод спутниковых геодезических измерений	0.1	Закрепление отсутствует
665	614868.32	1309446.55	Метод спутниковых геодезических измерений	0.1	Закрепление отсутствует
666	614868.85	1309445.82	Метод спутниковых геодезических измерений	0.1	Закрепление отсутствует
667	614870.25	1309444.59	Метод спутниковых геодезических измерений	0.1	Закрепление отсутствует
668	614874.65	1309438.99	Метод спутниковых геодезических измерений	0.1	Закрепление отсутствует
669	614867.21	1309432.67	Метод спутниковых геодезических измерений	0.1	Закрепление отсутствует
670	614854.08	1309421.36	Метод спутниковых геодезических измерений	0.1	Закрепление отсутствует
671	614842.69	1309411.53	Метод спутниковых геодезических измерений	0.1	Закрепление отсутствует
672	614841.69	1309410.32	Метод спутниковых геодезических измерений	0.1	Закрепление отсутствует

673	614836.71	1309415.19	Метод спутниковых геодезических измерений	0.1	Закрепление отсутствует
674	614834.24	1309417.02	Метод спутниковых геодезических измерений	0.1	Закрепление отсутствует
675	614833.47	1309417.17	Метод спутниковых геодезических измерений	0.1	Закрепление отсутствует
676	614832.70	1309417.02	Метод спутниковых геодезических измерений	0.1	Закрепление отсутствует
677	614832.06	1309416.58	Метод спутниковых геодезических измерений	0.1	Закрепление отсутствует
678	614831.62	1309415.94	Метод спутниковых геодезических измерений	0.1	Закрепление отсутствует
679	614831.47	1309415.17	Метод спутниковых геодезических измерений	0.1	Закрепление отсутствует
680	614831.62	1309414.40	Метод спутниковых геодезических измерений	0.1	Закрепление отсутствует
681	614832.25	1309413.59	Метод спутниковых геодезических измерений	0.1	Закрепление отсутствует
682	614834.00	1309412.24	Метод спутниковых геодезических измерений	0.1	Закрепление отсутствует
683	614838.87	1309407.48	Метод спутниковых геодезических измерений	0.1	Закрепление отсутствует
684	614831.14	1309401.30	Метод спутниковых геодезических измерений	0.1	Закрепление отсутствует
685	614819.57	1309391.25	Метод спутниковых геодезических измерений	0.1	Закрепление отсутствует
686	614807.73	1309380.72	Метод спутниковых геодезических измерений	0.1	Закрепление отсутствует

687	614802.29	1309374.89	Метод спутниковых геодезических измерений	0.1	Закрепление отсутствует
688	614799.58	1309370.67	Метод спутниковых геодезических измерений	0.1	Закрепление отсутствует
689	614798.36	1309367.77	Метод спутниковых геодезических измерений	0.1	Закрепление отсутствует
690	614788.41	1309379.25	Метод спутниковых геодезических измерений	0.1	Закрепление отсутствует
691	614784.49	1309384.42	Метод спутниковых геодезических измерений	0.1	Закрепление отсутствует
692	614776.85	1309394.08	Метод спутниковых геодезических измерений	0.1	Закрепление отсутствует
693	614768.00	1309404.67	Метод спутниковых геодезических измерений	0.1	Закрепление отсутствует
694	614758.45	1309415.92	Метод спутниковых геодезических измерений	0.1	Закрепление отсутствует
695	614751.46	1309424.38	Метод спутниковых геодезических измерений	0.1	Закрепление отсутствует
696	614744.43	1309433.28	Метод спутниковых геодезических измерений	0.1	Закрепление отсутствует
697	614749.36	1309438.66	Метод спутниковых геодезических измерений	0.1	Закрепление отсутствует
698	614760.07	1309448.35	Метод спутниковых геодезических измерений	0.1	Закрепление отсутствует
699	614766.72	1309453.52	Метод спутниковых геодезических измерений	0.1	Закрепление отсутствует
700	614772.12	1309458.98	Метод спутниковых геодезических измерений	0.1	Закрепление отсутствует

701	614781.89	1309467.55	Метод спутниковых геодезических измерений	0.1	Закрепление отсутствует
702	614785.80	1309471.40	Метод спутниковых геодезических измерений	0.1	Закрепление отсутствует
703	614792.62	1309477.91	Метод спутниковых геодезических измерений	0.1	Закрепление отсутствует
704	614804.70	1309489.09	Метод спутниковых геодезических измерений	0.1	Закрепление отсутствует
705	614813.84	1309497.76	Метод спутниковых геодезических измерений	0.1	Закрепление отсутствует
706	614842.37	1309522.99	Метод спутниковых геодезических измерений	0.1	Закрепление отсутствует
707	614862.50	1309540.16	Метод спутниковых геодезических измерений	0.1	Закрепление отсутствует
708	614863.83	1309538.39	Метод спутниковых геодезических измерений	0.1	Закрепление отсутствует
709	614864.47	1309537.95	Метод спутниковых геодезических измерений	0.1	Закрепление отсутствует
710	614865.24	1309537.80	Метод спутниковых геодезических измерений	0.1	Закрепление отсутствует
711	614866.01	1309537.95	Метод спутниковых геодезических измерений	0.1	Закрепление отсутствует
712	614866.65	1309538.39	Метод спутниковых геодезических измерений	0.1	Закрепление отсутствует
713	614867.09	1309539.03	Метод спутниковых геодезических измерений	0.1	Закрепление отсутствует
714	614867.24	1309539.80	Метод спутниковых геодезических измерений	0.1	Закрепление отсутствует

715	614867.09	1309540.57	Метод спутниковых геодезических измерений	0.1	Закрепление отсутствует
716	614865.55	1309542.78	Метод спутниковых геодезических измерений	0.1	Закрепление отсутствует
627	614908.73	1309579.83	Метод спутниковых геодезических измерений	0.1	Закрепление отсутствует
717	614800.48	1309714.92	Метод спутниковых геодезических измерений	0.1	Закрепление отсутствует
718	614817.79	1309693.72	Метод спутниковых геодезических измерений	0.1	Закрепление отсутствует
719	614855.39	1309650.45	Метод спутниковых геодезических измерений	0.1	Закрепление отсутствует
720	614835.25	1309633.59	Метод спутниковых геодезических измерений	0.1	Закрепление отсутствует
721	614824.87	1309623.84	Метод спутниковых геодезических измерений	0.1	Закрепление отсутствует
722	614823.47	1309622.37	Метод спутниковых геодезических измерений	0.1	Закрепление отсутствует
723	614818.27	1309627.42	Метод спутниковых геодезических измерений	0.1	Закрепление отсутствует
724	614817.65	1309627.84	Метод спутниковых геодезических измерений	0.1	Закрепление отсутствует
725	614816.88	1309627.98	Метод спутниковых геодезических измерений	0.1	Закрепление отсутствует
726	614816.11	1309627.84	Метод спутниковых геодезических измерений	0.1	Закрепление отсутствует
727	614812.83	1309625.04	Метод спутниковых геодезических измерений	0.1	Закрепление отсутствует

728	614812.18	1309625.81	Метод спутниковых геодезических измерений	0.1	Закрепление отсутствует
729	614811.42	1309626.38	Метод спутниковых геодезических измерений	0.1	Закрепление отсутствует
730	614810.65	1309626.52	Метод спутниковых геодезических измерений	0.1	Закрепление отсутствует
731	614809.88	1309626.38	Метод спутниковых геодезических измерений	0.1	Закрепление отсутствует
732	614809.24	1309625.94	Метод спутниковых геодезических измерений	0.1	Закрепление отсутствует
733	614808.80	1309625.29	Метод спутниковых геодезических измерений	0.1	Закрепление отсутствует
734	614808.65	1309624.53	Метод спутниковых геодезических измерений	0.1	Закрепление отсутствует
735	614808.80	1309623.76	Метод спутниковых геодезических измерений	0.1	Закрепление отсутствует
736	614809.87	1309622.35	Метод спутниковых геодезических измерений	0.1	Закрепление отсутствует
737	614798.60	1309611.95	Метод спутниковых геодезических измерений	0.1	Закрепление отсутствует
738	614773.56	1309589.99	Метод спутниковых геодезических измерений	0.1	Закрепление отсутствует
739	614759.73	1309578.53	Метод спутниковых геодезических измерений	0.1	Закрепление отсутствует
740	614759.04	1309579.33	Метод спутниковых геодезических измерений	0.1	Закрепление отсутствует
741	614758.30	1309579.87	Метод спутниковых геодезических измерений	0.1	Закрепление отсутствует

742	614757.53	1309580.01	Метод спутниковых геодезических измерений	0.1	Закрепление отсутствует
743	614756.76	1309579.87	Метод спутниковых геодезических измерений	0.1	Закрепление отсутствует
744	614756.12	1309579.43	Метод спутниковых геодезических измерений	0.1	Закрепление отсутствует
745	614755.68	1309578.79	Метод спутниковых геодезических измерений	0.1	Закрепление отсутствует
746	614755.53	1309578.02	Метод спутниковых геодезических измерений	0.1	Закрепление отсутствует
747	614755.68	1309577.25	Метод спутниковых геодезических измерений	0.1	Закрепление отсутствует
748	614756.72	1309575.90	Метод спутниковых геодезических измерений	0.1	Закрепление отсутствует
749	614732.90	1309553.98	Метод спутниковых геодезических измерений	0.1	Закрепление отсутствует
750	614717.34	1309541.14	Метод спутниковых геодезических измерений	0.1	Закрепление отсутствует
751	614716.79	1309541.80	Метод спутниковых геодезических измерений	0.1	Закрепление отсутствует
752	614716.02	1309542.38	Метод спутниковых геодезических измерений	0.1	Закрепление отсутствует
753	614715.25	1309542.53	Метод спутниковых геодезических измерений	0.1	Закрепление отсутствует
754	614714.48	1309542.38	Метод спутниковых геодезических измерений	0.1	Закрепление отсутствует
755	614713.84	1309541.94	Метод спутниковых геодезических измерений	0.1	Закрепление отсутствует

756	614713.40	1309541.30	Метод спутниковых геодезических измерений	0.1	Закрепление отсутствует
757	614713.25	1309540.53	Метод спутниковых геодезических измерений	0.1	Закрепление отсутствует
758	614713.40	1309539.77	Метод спутниковых геодезических измерений	0.1	Закрепление отсутствует
759	614714.33	1309538.51	Метод спутниковых геодезических измерений	0.1	Закрепление отсутствует
760	614700.93	1309526.08	Метод спутниковых геодезических измерений	0.1	Закрепление отсутствует
761	614687.66	1309515.32	Метод спутниковых геодезических измерений	0.1	Закрепление отсутствует
762	614676.65	1309509.50	Метод спутниковых геодезических измерений	0.1	Закрепление отсутствует
763	614669.33	1309518.58	Метод спутниковых геодезических измерений	0.1	Закрепление отсутствует
764	614659.44	1309529.83	Метод спутниковых геодезических измерений	0.1	Закрепление отсутствует
765	614649.67	1309540.69	Метод спутниковых геодезических измерений	0.1	Закрепление отсутствует
766	614640.59	1309551.64	Метод спутниковых геодезических измерений	0.1	Закрепление отсутствует
767	614626.78	1309565.83	Метод спутниковых геодезических измерений	0.1	Закрепление отсутствует
768	614634.80	1309571.65	Метод спутниковых геодезических измерений	0.1	Закрепление отсутствует
769	614639.01	1309574.91	Метод спутниковых геодезических измерений	0.1	Закрепление отсутствует

770	614641.08	1309572.43	Метод спутниковых геодезических измерений	0.1	Закрепление отсутствует
771	614643.05	1309570.38	Метод спутниковых геодезических измерений	0.1	Закрепление отсутствует
772	614643.69	1309569.94	Метод спутниковых геодезических измерений	0.1	Закрепление отсутствует
773	614644.46	1309569.79	Метод спутниковых геодезических измерений	0.1	Закрепление отсутствует
774	614645.23	1309569.94	Метод спутниковых геодезических измерений	0.1	Закрепление отсутствует
775	614645.87	1309570.38	Метод спутниковых геодезических измерений	0.1	Закрепление отсутствует
776	614646.31	1309571.02	Метод спутниковых геодезических измерений	0.1	Закрепление отсутствует
777	614646.46	1309571.79	Метод спутниковых геодезических измерений	0.1	Закрепление отсутствует
778	614646.31	1309572.56	Метод спутниковых геодезических измерений	0.1	Закрепление отсутствует
779	614645.90	1309573.18	Метод спутниковых геодезических измерений	0.1	Закрепление отсутствует
780	614644.01	1309575.15	Метод спутниковых геодезических измерений	0.1	Закрепление отсутствует
781	614642.11	1309577.43	Метод спутниковых геодезических измерений	0.1	Закрепление отсутствует
782	614650.21	1309584.39	Метод спутниковых геодезических измерений	0.1	Закрепление отсутствует
783	614666.52	1309598.40	Метод спутниковых геодезических измерений	0.1	Закрепление отсутствует

784	614681.12	1309611.06	Метод спутниковых геодезических измерений	0.1	Закрепление отсутствует
785	614697.42	1309625.32	Метод спутниковых геодезических измерений	0.1	Закрепление отсутствует
786	614714.80	1309640.02	Метод спутниковых геодезических измерений	0.1	Закрепление отсутствует
787	614719.60	1309643.55	Метод спутниковых геодезических измерений	0.1	Закрепление отсутствует
788	614731.95	1309654.36	Метод спутниковых геодезических измерений	0.1	Закрепление отсутствует
789	614736.20	1309658.75	Метод спутниковых геодезических измерений	0.1	Закрепление отсутствует
790	614747.05	1309667.92	Метод спутниковых геодезических измерений	0.1	Закрепление отсутствует
791	614759.93	1309679.06	Метод спутниковых геодезических измерений	0.1	Закрепление отсутствует
792	614761.85	1309676.82	Метод спутниковых геодезических измерений	0.1	Закрепление отсутствует
793	614762.57	1309675.38	Метод спутниковых геодезических измерений	0.1	Закрепление отсутствует
794	614762.95	1309674.87	Метод спутниковых геодезических измерений	0.1	Закрепление отсутствует
795	614763.59	1309674.44	Метод спутниковых геодезических измерений	0.1	Закрепление отсутствует
796	614764.36	1309674.29	Метод спутниковых геодезических измерений	0.1	Закрепление отсутствует
797	614765.13	1309674.44	Метод спутниковых геодезических измерений	0.1	Закрепление отсутствует

798	614765.77	1309674.87	Метод спутниковых геодезических измерений	0.1	Закрепление отсутствует
799	614766.21	1309675.52	Метод спутниковых геодезических измерений	0.1	Закрепление отсутствует
800	614766.36	1309676.28	Метод спутниковых геодезических измерений	0.1	Закрепление отсутствует
801	614766.15	1309677.18	Метод спутниковых геодезических измерений	0.1	Закрепление отсутствует
802	614765.32	1309678.84	Метод спутниковых геодезических измерений	0.1	Закрепление отсутствует
803	614762.92	1309681.70	Метод спутниковых геодезических измерений	0.1	Закрепление отсутствует
804	614779.62	1309696.73	Метод спутниковых геодезических измерений	0.1	Закрепление отсутствует
805	614793.43	1309709.03	Метод спутниковых геодезических измерений	0.1	Закрепление отсутствует
806	614795.99	1309711.23	Метод спутниковых геодезических измерений	0.1	Закрепление отсутствует
717	614800.48	1309714.92	Метод спутниковых геодезических измерений	0.1	Закрепление отсутствует
807	614865.52	1309979.25	Метод спутниковых геодезических измерений	0.1	Закрепление отсутствует
808	614867.51	1309976.92	Метод спутниковых геодезических измерений	0.1	Закрепление отсутствует
809	614890.63	1309949.85	Метод спутниковых геодезических измерений	0.1	Закрепление отсутствует
810	614912.78	1309924.45	Метод спутниковых геодезических измерений	0.1	Закрепление отсутствует

811	614915.32	1309921.16	Метод спутниковых геодезических измерений	0.1	Закрепление отсутствует
812	614913.29	1309919.37	Метод спутниковых геодезических измерений	0.1	Закрепление отсутствует
813	614912.90	1309919.64	Метод спутниковых геодезических измерений	0.1	Закрепление отсутствует
814	614912.13	1309919.79	Метод спутниковых геодезических измерений	0.1	Закрепление отсутствует
815	614911.36	1309919.64	Метод спутниковых геодезических измерений	0.1	Закрепление отсутствует
816	614910.72	1309919.20	Метод спутниковых геодезических измерений	0.1	Закрепление отсутствует
817	614910.28	1309918.56	Метод спутниковых геодезических измерений	0.1	Закрепление отсутствует
818	614910.13	1309917.79	Метод спутниковых геодезических измерений	0.1	Закрепление отсутствует
819	614910.38	1309916.87	Метод спутниковых геодезических измерений	0.1	Закрепление отсутствует
820	614906.21	1309913.36	Метод спутниковых геодезических измерений	0.1	Закрепление отсутствует
821	614902.21	1309909.56	Метод спутниковых геодезических измерений	0.1	Закрепление отсутствует
822	614884.53	1309894.20	Метод спутниковых геодезических измерений	0.1	Закрепление отсутствует
823	614868.72	1309879.70	Метод спутниковых геодезических измерений	0.1	Закрепление отсутствует
824	614867.84	1309880.37	Метод спутниковых геодезических измерений	0.1	Закрепление отсутствует

825	614867.07	1309880.52	Метод спутниковых геодезических измерений	0.1	Закрепление отсутствует
826	614866.30	1309880.37	Метод спутниковых геодезических измерений	0.1	Закрепление отсутствует
827	614865.66	1309879.93	Метод спутниковых геодезических измерений	0.1	Закрепление отсутствует
828	614865.22	1309879.29	Метод спутниковых геодезических измерений	0.1	Закрепление отсутствует
829	614865.07	1309878.52	Метод спутниковых геодезических измерений	0.1	Закрепление отсутствует
830	614865.22	1309877.76	Метод спутниковых геодезических измерений	0.1	Закрепление отсутствует
831	614865.91	1309876.86	Метод спутниковых геодезических измерений	0.1	Закрепление отсутствует
832	614849.47	1309863.05	Метод спутниковых геодезических измерений	0.1	Закрепление отсутствует
833	614832.00	1309847.72	Метод спутниковых геодезических измерений	0.1	Закрепление отсутствует
834	614829.07	1309844.90	Метод спутниковых геодезических измерений	0.1	Закрепление отсутствует
835	614828.64	1309845.34	Метод спутниковых геодезических измерений	0.1	Закрепление отсутствует
836	614828.00	1309845.78	Метод спутниковых геодезических измерений	0.1	Закрепление отсутствует
837	614827.23	1309845.93	Метод спутниковых геодезических измерений	0.1	Закрепление отсутствует
838	614826.46	1309845.78	Метод спутниковых геодезических измерений	0.1	Закрепление отсутствует

839	614825.82	1309845.34	Метод спутниковых геодезических измерений	0.1	Закрепление отсутствует
840	614825.38	1309844.70	Метод спутниковых геодезических измерений	0.1	Закрепление отсутствует
841	614825.23	1309843.93	Метод спутниковых геодезических измерений	0.1	Закрепление отсутствует
842	614825.38	1309843.17	Метод спутниковых геодезических измерений	0.1	Закрепление отсутствует
843	614825.77	1309842.57	Метод спутниковых геодезических измерений	0.1	Закрепление отсутствует
844	614826.56	1309841.71	Метод спутниковых геодезических измерений	0.1	Закрепление отсутствует
845	614826.66	1309840.69	Метод спутниковых геодезических измерений	0.1	Закрепление отсутствует
846	614828.37	1309838.23	Метод спутниковых геодезических измерений	0.1	Закрепление отсутствует
847	614827.44	1309837.11	Метод спутниковых геодезических измерений	0.1	Закрепление отсутствует
848	614805.65	1309819.99	Метод спутниковых геодезических измерений	0.1	Закрепление отсутствует
849	614787.12	1309803.68	Метод спутниковых геодезических измерений	0.1	Закрепление отсутствует
850	614768.75	1309787.73	Метод спутниковых геодезических измерений	0.1	Закрепление отсутствует
851	614760.41	1309779.98	Метод спутниковых геодезических измерений	0.1	Закрепление отсутствует
852	614757.33	1309777.82	Метод спутниковых геодезических измерений	0.1	Закрепление отсутствует

853	614754.74	1309781.19	Метод спутниковых геодезических измерений	0.1	Закрепление отсутствует
854	614746.88	1309789.75	Метод спутниковых геодезических измерений	0.1	Закрепление отсутствует
855	614737.02	1309797.33	Метод спутниковых геодезических измерений	0.1	Закрепление отсутствует
856	614731.06	1309802.28	Метод спутниковых геодезических измерений	0.1	Закрепление отсутствует
857	614696.25	1309836.22	Метод спутниковых геодезических измерений	0.1	Закрепление отсутствует
858	614703.55	1309842.28	Метод спутниковых геодезических измерений	0.1	Закрепление отсутствует
859	614726.33	1309859.27	Метод спутниковых геодезических измерений	0.1	Закрепление отсутствует
860	614744.15	1309875.14	Метод спутниковых геодезических измерений	0.1	Закрепление отсутствует
861	614761.92	1309890.12	Метод спутниковых геодезических измерений	0.1	Закрепление отсутствует
862	614767.34	1309895.39	Метод спутниковых геодезических измерений	0.1	Закрепление отсутствует
863	614768.44	1309894.28	Метод спутниковых геодезических измерений	0.1	Закрепление отсутствует
864	614768.97	1309893.75	Метод спутниковых геодезических измерений	0.1	Закрепление отсутствует
865	614769.61	1309893.32	Метод спутниковых геодезических измерений	0.1	Закрепление отсутствует
866	614770.38	1309893.17	Метод спутниковых геодезических измерений	0.1	Закрепление отсутствует

867	614771.15	1309893.32	Метод спутниковых геодезических измерений	0.1	Закрепление отсутствует
868	614771.79	1309893.76	Метод спутниковых геодезических измерений	0.1	Закрепление отсутствует
869	614772.23	1309894.40	Метод спутниковых геодезических измерений	0.1	Закрепление отсутствует
870	614772.38	1309895.17	Метод спутниковых геодезических измерений	0.1	Закрепление отсутствует
871	614772.23	1309895.94	Метод спутниковых геодезических измерений	0.1	Закрепление отсутствует
872	614771.79	1309896.59	Метод спутниковых геодезических измерений	0.1	Закрепление отсутствует
873	614771.27	1309897.11	Метод спутниковых геодезических измерений	0.1	Закрепление отсутствует
874	614770.15	1309898.25	Метод спутниковых геодезических измерений	0.1	Закрепление отсутствует
875	614777.22	1309905.73	Метод спутниковых геодезических измерений	0.1	Закрепление отсутствует
876	614783.09	1309911.64	Метод спутниковых геодезических измерений	0.1	Закрепление отсутствует
877	614785.39	1309908.63	Метод спутниковых геодезических измерений	0.1	Закрепление отсутствует
878	614786.03	1309908.20	Метод спутниковых геодезических измерений	0.1	Закрепление отсутствует
879	614786.80	1309908.05	Метод спутниковых геодезических измерений	0.1	Закрепление отсутствует
880	614787.57	1309908.20	Метод спутниковых геодезических измерений	0.1	Закрепление отсутствует

881	614788.21	1309908.63	Метод спутниковых геодезических измерений	0.1	Закрепление отсутствует
882	614788.65	1309909.28	Метод спутниковых геодезических измерений	0.1	Закрепление отсутствует
883	614788.80	1309910.04	Метод спутниковых геодезических измерений	0.1	Закрепление отсутствует
884	614788.65	1309910.81	Метод спутниковых геодезических измерений	0.1	Закрепление отсутствует
885	614785.94	1309914.51	Метод спутниковых геодезических измерений	0.1	Закрепление отсутствует
886	614788.38	1309916.96	Метод спутниковых геодезических измерений	0.1	Закрепление отсутствует
887	614793.09	1309920.87	Метод спутниковых геодезических измерений	0.1	Закрепление отсутствует
888	614796.66	1309916.57	Метод спутниковых геодезических измерений	0.1	Закрепление отсутствует
889	614797.43	1309916.00	Метод спутниковых геодезических измерений	0.1	Закрепление отсутствует
890	614798.20	1309915.85	Метод спутниковых геодезических измерений	0.1	Закрепление отсутствует
891	614798.97	1309916.00	Метод спутниковых геодезических измерений	0.1	Закрепление отсутствует
892	614799.61	1309916.44	Метод спутниковых геодезических измерений	0.1	Закрепление отсутствует
893	614800.05	1309917.08	Метод спутниковых геодезических измерений	0.1	Закрепление отсутствует
894	614800.20	1309917.85	Метод спутниковых геодезических измерений	0.1	Закрепление отсутствует

895	614800.05	1309918.61	Метод спутниковых геодезических измерений	0.1	Закрепление отсутствует
896	614799.74	1309919.13	Метод спутниковых геодезических измерений	0.1	Закрепление отсутствует
897	614796.16	1309923.44	Метод спутниковых геодезических измерений	0.1	Закрепление отсутствует
898	614807.31	1309932.74	Метод спутниковых геодезических измерений	0.1	Закрепление отсутствует
899	614820.56	1309943.04	Метод спутниковых геодезических измерений	0.1	Закрепление отсутствует
900	614830.26	1309951.53	Метод спутниковых геодезических измерений	0.1	Закрепление отсутствует
901	614847.46	1309964.68	Метод спутниковых геодезических измерений	0.1	Закрепление отсутствует
807	614865.52	1309979.25	Метод спутниковых геодезических измерений	0.1	Закрепление отсутствует
902	614965.05	1309512.68	Метод спутниковых геодезических измерений	0.1	Закрепление отсутствует
903	614967.29	1309510.13	Метод спутниковых геодезических измерений	0.1	Закрепление отсутствует
904	614975.91	1309500.13	Метод спутниковых геодезических измерений	0.1	Закрепление отсутствует
905	614983.39	1309491.95	Метод спутниковых геодезических измерений	0.1	Закрепление отсутствует
906	614992.14	1309481.32	Метод спутниковых геодезических измерений	0.1	Закрепление отсутствует
907	615000.37	1309470.91	Метод спутниковых геодезических измерений	0.1	Закрепление отсутствует

908	615006.35	1309463.46	Метод спутниковых геодезических измерений	0.1	Закрепление отсутствует
909	615002.49	1309457.62	Метод спутниковых геодезических измерений	0.1	Закрепление отсутствует
910	614996.78	1309449.74	Метод спутниковых геодезических измерений	0.1	Закрепление отсутствует
911	614987.03	1309437.81	Метод спутниковых геодезических измерений	0.1	Закрепление отсутствует
912	614975.75	1309428.19	Метод спутниковых геодезических измерений	0.1	Закрепление отсутствует
913	614964.76	1309418.84	Метод спутниковых геодезических измерений	0.1	Закрепление отсутствует
914	614953.92	1309409.71	Метод спутниковых геодезических измерений	0.1	Закрепление отсутствует
915	614943.09	1309400.20	Метод спутниковых геодезических измерений	0.1	Закрепление отсутствует
916	614931.34	1309390.09	Метод спутниковых геодезических измерений	0.1	Закрепление отсутствует
917	614920.76	1309380.86	Метод спутниковых геодезических измерений	0.1	Закрепление отсутствует
918	614917.10	1309377.33	Метод спутниковых геодезических измерений	0.1	Закрепление отсутствует
919	614913.98	1309374.62	Метод спутниковых геодезических измерений	0.1	Закрепление отсутствует
920	614904.22	1309366.25	Метод спутниковых геодезических измерений	0.1	Закрепление отсутствует
921	614891.91	1309355.55	Метод спутниковых геодезических измерений	0.1	Закрепление отсутствует

922	614879.83	1309345.40	Метод спутниковых геодезических измерений	0.1	Закрепление отсутствует
923	614868.20	1309335.35	Метод спутниковых геодезических измерений	0.1	Закрепление отсутствует
924	614856.87	1309326.04	Метод спутниковых геодезических измерений	0.1	Закрепление отсутствует
925	614846.22	1309319.11	Метод спутниковых геодезических измерений	0.1	Закрепление отсутствует
926	614842.59	1309316.46	Метод спутниковых геодезических измерений	0.1	Закрепление отсутствует
927	614831.91	1309329.51	Метод спутниковых геодезических измерений	0.1	Закрепление отсутствует
928	614821.49	1309341.30	Метод спутниковых геодезических измерений	0.1	Закрепление отсутствует
929	614811.15	1309353.30	Метод спутниковых геодезических измерений	0.1	Закрепление отсутствует
930	614802.71	1309362.99	Метод спутниковых геодезических измерений	0.1	Закрепление отсутствует
931	614801.50	1309364.24	Метод спутниковых геодезических измерений	0.1	Закрепление отсутствует
932	614801.72	1309365.42	Метод спутниковых геодезических измерений	0.1	Закрепление отсутствует
933	614803.20	1309368.96	Метод спутниковых геодезических измерений	0.1	Закрепление отсутствует
934	614805.55	1309372.56	Метод спутниковых геодезических измерений	0.1	Закрепление отсутствует
935	614810.59	1309377.92	Метод спутниковых геодезических измерений	0.1	Закрепление отсутствует

936	614822.22	1309388.26	Метод спутниковых геодезических измерений	0.1	Закрепление отсутствует
937	614833.73	1309398.26	Метод спутниковых геодезических измерений	0.1	Закрепление отсутствует
938	614843.29	1309405.92	Метод спутниковых геодезических измерений	0.1	Закрепление отсутствует
939	614845.45	1309408.64	Метод спутниковых геодезических измерений	0.1	Закрепление отсутствует
940	614856.69	1309418.33	Метод спутниковых геодезических измерений	0.1	Закрепление отсутствует
941	614869.80	1309429.63	Метод спутниковых геодезических измерений	0.1	Закрепление отсутствует
942	614878.74	1309437.22	Метод спутниковых геодезических измерений	0.1	Закрепление отсутствует
943	614885.88	1309443.59	Метод спутниковых геодезических измерений	0.1	Закрепление отсутствует
944	614889.40	1309446.95	Метод спутниковых геодезических измерений	0.1	Закрепление отсутствует
945	614901.13	1309457.29	Метод спутниковых геодезических измерений	0.1	Закрепление отсутствует
946	614912.03	1309466.84	Метод спутниковых геодезических измерений	0.1	Закрепление отсутствует
947	614922.97	1309476.72	Метод спутниковых геодезических измерений	0.1	Закрепление отсутствует
948	614934.87	1309486.97	Метод спутниковых геодезических измерений	0.1	Закрепление отсутствует
949	614946.14	1309496.72	Метод спутниковых геодезических измерений	0.1	Закрепление отсутствует

950	614956.98	1309506.02	Метод спутниковых геодезических измерений	0.1	Закрепление отсутствует
902	614965.05	1309512.68	Метод спутниковых геодезических измерений	0.1	Закрепление отсутствует
951	614918.57	1309918.70	Метод спутниковых геодезических измерений	0.1	Закрепление отсутствует
952	614924.69	1309911.78	Метод спутниковых геодезических измерений	0.1	Закрепление отсутствует
953	614936.11	1309899.19	Метод спутниковых геодезических измерений	0.1	Закрепление отсутствует
954	614947.11	1309886.71	Метод спутниковых геодезических измерений	0.1	Закрепление отсутствует
955	614963.40	1309868.64	Метод спутниковых геодезических измерений	0.1	Закрепление отсутствует
956	614968.20	1309863.05	Метод спутниковых геодезических измерений	0.1	Закрепление отсутствует
957	614952.84	1309850.69	Метод спутниковых геодезических измерений	0.1	Закрепление отсутствует
958	614946.13	1309844.71	Метод спутниковых геодезических измерений	0.1	Закрепление отсутствует
959	614940.78	1309840.91	Метод спутниковых геодезических измерений	0.1	Закрепление отсутствует
960	614935.52	1309836.48	Метод спутниковых геодезических измерений	0.1	Закрепление отсутствует
961	614915.44	1309819.71	Метод спутниковых геодезических измерений	0.1	Закрепление отсутствует
962	614904.97	1309810.66	Метод спутниковых геодезических измерений	0.1	Закрепление отсутствует

963	614895.09	1309801.98	Метод спутниковых геодезических измерений	0.1	Закрепление отсутствует
964	614885.42	1309793.00	Метод спутниковых геодезических измерений	0.1	Закрепление отсутствует
965	614884.45	1309794.19	Метод спутниковых геодезических измерений	0.1	Закрепление отсутствует
966	614883.67	1309794.78	Метод спутниковых геодезических измерений	0.1	Закрепление отсутствует
967	614882.90	1309794.92	Метод спутниковых геодезических измерений	0.1	Закрепление отсутствует
968	614882.13	1309794.78	Метод спутниковых геодезических измерений	0.1	Закрепление отсутствует
969	614881.49	1309794.34	Метод спутниковых геодезических измерений	0.1	Закрепление отсутствует
970	614881.05	1309793.70	Метод спутниковых геодезических измерений	0.1	Закрепление отсутствует
971	614880.90	1309792.93	Метод спутниковых геодезических измерений	0.1	Закрепление отсутствует
972	614881.05	1309792.16	Метод спутниковых геодезических измерений	0.1	Закрепление отсутствует
973	614882.44	1309790.33	Метод спутниковых геодезических измерений	0.1	Закрепление отсутствует
974	614866.99	1309776.92	Метод спутниковых геодезических измерений	0.1	Закрепление отсутствует
975	614851.29	1309763.75	Метод спутниковых геодезических измерений	0.1	Закрепление отсутствует
976	614837.76	1309751.82	Метод спутниковых геодезических измерений	0.1	Закрепление отсутствует

977	614820.43	1309736.68	Метод спутниковых геодезических измерений	0.1	Закрепление отсутствует
978	614819.78	1309737.12	Метод спутниковых геодезических измерений	0.1	Закрепление отсутствует
979	614819.01	1309737.27	Метод спутниковых геодезических измерений	0.1	Закрепление отсутствует
980	614818.24	1309737.12	Метод спутниковых геодезических измерений	0.1	Закрепление отсутствует
981	614817.60	1309736.68	Метод спутниковых геодезических измерений	0.1	Закрепление отсутствует
982	614817.16	1309736.04	Метод спутниковых геодезических измерений	0.1	Закрепление отсутствует
983	614817.01	1309735.27	Метод спутниковых геодезических измерений	0.1	Закрепление отсутствует
984	614817.16	1309734.51	Метод спутниковых геодезических измерений	0.1	Закрепление отсутствует
985	614817.40	1309734.09	Метод спутниковых геодезических измерений	0.1	Закрепление отсутствует
986	614801.65	1309720.92	Метод спутниковых геодезических измерений	0.1	Закрепление отсутствует
987	614779.35	1309747.28	Метод спутниковых геодезических измерений	0.1	Закрепление отсутствует
988	614759.13	1309774.21	Метод спутниковых геодезических измерений	0.1	Закрепление отсутствует
989	614763.03	1309776.95	Метод спутниковых геодезических измерений	0.1	Закрепление отсутствует
990	614771.45	1309784.78	Метод спутниковых геодезических измерений	0.1	Закрепление отсутствует

991	614789.76	1309800.67	Метод спутниковых геодезических измерений	0.1	Закрепление отсутствует
992	614808.25	1309816.96	Метод спутниковых геодезических измерений	0.1	Закрепление отсутствует
993	614830.07	1309834.09	Метод спутниковых геодезических измерений	0.1	Закрепление отсутствует
994	614832.43	1309836.84	Метод спутниковых геодезических измерений	0.1	Закрепление отсутствует
995	614832.75	1309837.36	Метод спутниковых геодезических измерений	0.1	Закрепление отсутствует
996	614832.90	1309838.13	Метод спутниковых геодезических измерений	0.1	Закрепление отсутствует
997	614832.75	1309838.89	Метод спутниковых геодезических измерений	0.1	Закрепление отсутствует
998	614831.06	1309841.33	Метод спутниковых геодезических измерений	0.1	Закрепление отсутствует
999	614831.88	1309842.04	Метод спутниковых геодезических измерений	0.1	Закрепление отсутствует
1000	614834.74	1309844.80	Метод спутниковых геодезических измерений	0.1	Закрепление отсутствует
1001	614852.05	1309859.99	Метод спутниковых геодезических измерений	0.1	Закрепление отсутствует
1002	614868.67	1309873.95	Метод спутниковых геодезических измерений	0.1	Закрепление отсутствует
1003	614870.08	1309875.52	Метод спутниковых геодезических измерений	0.1	Закрепление отсутствует
1004	614887.21	1309891.24	Метод спутниковых геодезических измерений	0.1	Закрепление отсутствует

1005	614904.93	1309906.63	Метод спутниковых геодезических измерений	0.1	Закрепление отсутствует
1006	614907.42	1309909.00	Метод спутниковых геодезических измерений	0.1	Закрепление отсутствует
1007	614909.96	1309905.98	Метод спутниковых геодезических измерений	0.1	Закрепление отсутствует
1008	614910.71	1309905.04	Метод спутниковых геодезических измерений	0.1	Закрепление отсутствует
1009	614911.35	1309904.60	Метод спутниковых геодезических измерений	0.1	Закрепление отсутствует
1010	614912.12	1309904.45	Метод спутниковых геодезических измерений	0.1	Закрепление отсутствует
1011	614912.89	1309904.60	Метод спутниковых геодезических измерений	0.1	Закрепление отсутствует
1012	614913.53	1309905.04	Метод спутниковых геодезических измерений	0.1	Закрепление отсутствует
1013	614913.97	1309905.68	Метод спутниковых геодезических измерений	0.1	Закрепление отсутствует
1014	614914.12	1309906.45	Метод спутниковых геодезических измерений	0.1	Закрепление отсутствует
1015	614913.97	1309907.21	Метод спутниковых геодезических измерений	0.1	Закрепление отсутствует
1016	614913.71	1309907.66	Метод спутниковых геодезических измерений	0.1	Закрепление отсутствует
1017	614913.05	1309908.52	Метод спутниковых геодезических измерений	0.1	Закрепление отсутствует
1018	614910.41	1309911.67	Метод спутниковых геодезических измерений	0.1	Закрепление отсутствует

1019	614914.51	1309915.12	Метод спутниковых геодезических измерений	0.1	Закрепление отсутствует
951	614918.57	1309918.70	Метод спутниковых геодезических измерений	0.1	Закрепление отсутствует
1020	614756.36	1309771.24	Метод спутниковых геодезических измерений	0.1	Закрепление отсутствует
1021	614776.19	1309744.83	Метод спутниковых геодезических измерений	0.1	Закрепление отсутствует
1022	614798.48	1309718.46	Метод спутниковых геодезических измерений	0.1	Закрепление отсутствует
1023	614793.40	1309714.28	Метод спутниковых геодезических измерений	0.1	Закрепление отсутствует
1024	614790.78	1309712.04	Метод спутниковых геодезических измерений	0.1	Закрепление отсутствует
1025	614776.96	1309699.72	Метод спутниковых геодезических измерений	0.1	Закрепление отсутствует
1026	614758.81	1309683.38	Метод спутниковых геодезических измерений	0.1	Закрепление отсутствует
1027	614744.44	1309670.95	Метод спутниковых геодезических измерений	0.1	Закрепление отсутствует
1028	614735.00	1309662.97	Метод спутниковых геодезических измерений	0.1	Закрепление отсутствует
1029	614734.44	1309663.56	Метод спутниковых геодезических измерений	0.1	Закрепление отсутствует
1030	614733.80	1309664.00	Метод спутниковых геодезических измерений	0.1	Закрепление отсутствует
1031	614733.03	1309664.15	Метод спутниковых геодезических измерений	0.1	Закрепление отсутствует

1032	614732.26	1309664.00	Метод спутниковых геодезических измерений	0.1	Закрепление отсутствует
1033	614731.62	1309663.56	Метод спутниковых геодезических измерений	0.1	Закрепление отсутствует
1034	614731.18	1309662.92	Метод спутниковых геодезических измерений	0.1	Закрепление отсутствует
1035	614731.03	1309662.15	Метод спутниковых геодезических измерений	0.1	Закрепление отсутствует
1036	614731.18	1309661.39	Метод спутниковых геодезических измерений	0.1	Закрепление отсутствует
1037	614731.56	1309660.79	Метод спутниковых геодезических измерений	0.1	Закрепление отсутствует
1038	614732.07	1309660.24	Метод спутниковых геодезических измерений	0.1	Закрепление отсутствует
1039	614728.68	1309656.76	Метод спутниковых геодезических измерений	0.1	Закрепление отсутствует
1040	614718.45	1309647.86	Метод спутниковых геодезических измерений	0.1	Закрепление отсутствует
1041	614717.06	1309649.39	Метод спутниковых геодезических измерений	0.1	Закрепление отсутствует
1042	614716.35	1309649.89	Метод спутниковых геодезических измерений	0.1	Закрепление отсутствует
1043	614715.58	1309650.04	Метод спутниковых геодезических измерений	0.1	Закрепление отсутствует
1044	614714.81	1309649.89	Метод спутниковых геодезических измерений	0.1	Закрепление отсутствует
1045	614714.17	1309649.46	Метод спутниковых геодезических измерений	0.1	Закрепление отсутствует

1046	614713.73	1309648.81	Метод спутниковых геодезических измерений	0.1	Закрепление отсутствует
1047	614713.58	1309648.05	Метод спутниковых геодезических измерений	0.1	Закрепление отсутствует
1048	614713.73	1309647.28	Метод спутниковых геодезических измерений	0.1	Закрепление отсутствует
1049	614714.10	1309646.70	Метод спутниковых геодезических измерений	0.1	Закрепление отсутствует
1050	614715.32	1309645.36	Метод спутниковых геодезических измерений	0.1	Закрепление отсутствует
1051	614712.38	1309643.20	Метод спутниковых геодезических измерений	0.1	Закрепление отсутствует
1052	614694.83	1309628.36	Метод спутниковых геодезических измерений	0.1	Закрепление отсутствует
1053	614678.49	1309614.07	Метод спутниковых геодезических измерений	0.1	Закрепление отсутствует
1054	614663.90	1309601.43	Метод спутниковых геодезических измерений	0.1	Закрепление отсутствует
1055	614647.61	1309587.43	Метод спутниковых геодезических измерений	0.1	Закрепление отсутствует
1056	614638.06	1309579.22	Метод спутниковых геодезических измерений	0.1	Закрепление отсутствует
1057	614632.38	1309574.83	Метод спутниковых геодезических измерений	0.1	Закрепление отсутствует
1058	614624.08	1309568.80	Метод спутниковых геодезических измерений	0.1	Закрепление отсутствует
1059	614602.31	1309595.02	Метод спутниковых геодезических измерений	0.1	Закрепление отсутствует

1060	614582.04	1309617.70	Метод спутниковых геодезических измерений	0.1	Закрепление отсутствует
1061	614601.18	1309634.88	Метод спутниковых геодезических измерений	0.1	Закрепление отсутствует
1062	614621.25	1309652.12	Метод спутниковых геодезических измерений	0.1	Закрепление отсутствует
1063	614634.46	1309664.05	Метод спутниковых геодезических измерений	0.1	Закрепление отсутствует
1064	614634.82	1309663.65	Метод спутниковых геодезических измерений	0.1	Закрепление отсутствует
1065	614635.46	1309663.21	Метод спутниковых геодезических измерений	0.1	Закрепление отсутствует
1066	614636.23	1309663.06	Метод спутниковых геодезических измерений	0.1	Закрепление отсутствует
1067	614637.00	1309663.21	Метод спутниковых геодезических измерений	0.1	Закрепление отсутствует
1068	614637.64	1309663.65	Метод спутниковых геодезических измерений	0.1	Закрепление отсутствует
1069	614638.08	1309664.29	Метод спутниковых геодезических измерений	0.1	Закрепление отсутствует
1070	614638.23	1309665.06	Метод спутниковых геодезических измерений	0.1	Закрепление отсутствует
1071	614638.08	1309665.82	Метод спутниковых геодезических измерений	0.1	Закрепление отсутствует
1072	614637.76	1309666.35	Метод спутниковых геодезических измерений	0.1	Закрепление отсутствует
1073	614637.41	1309666.76	Метод спутниковых геодезических измерений	0.1	Закрепление отсутствует

1074	614652.75	1309680.06	Метод спутниковых геодезических измерений	0.1	Закрепление отсутствует
1075	614663.50	1309689.21	Метод спутниковых геодезических измерений	0.1	Закрепление отсутствует
1076	614664.65	1309688.81	Метод спутниковых геодезических измерений	0.1	Закрепление отсутствует
1077	614665.42	1309688.95	Метод спутниковых геодезических измерений	0.1	Закрепление отсутствует
1078	614666.06	1309689.39	Метод спутниковых геодезических измерений	0.1	Закрепление отсутствует
1079	614666.50	1309690.04	Метод спутниковых геодезических измерений	0.1	Закрепление отсутствует
1080	614666.65	1309690.80	Метод спутниковых геодезических измерений	0.1	Закрепление отсутствует
1081	614666.40	1309691.76	Метод спутниковых геодезических измерений	0.1	Закрепление отсутствует
1082	614668.30	1309693.51	Метод спутниковых геодезических измерений	0.1	Закрепление отсутствует
1083	614695.85	1309717.32	Метод спутниковых геодезических измерений	0.1	Закрепление отсутствует
1084	614698.55	1309719.11	Метод спутниковых геодезических измерений	0.1	Закрепление отсутствует
1085	614699.41	1309718.91	Метод спутниковых геодезических измерений	0.1	Закрепление отсутствует
1086	614700.18	1309719.06	Метод спутниковых геодезических измерений	0.1	Закрепление отсутствует
1087	614700.82	1309719.49	Метод спутниковых геодезических измерений	0.1	Закрепление отсутствует

1088	614701.26	1309720.14	Метод спутниковых геодезических измерений	0.1	Закрепление отсутствует
1089	614701.41	1309720.90	Метод спутниковых геодезических измерений	0.1	Закрепление отсутствует
1090	614701.32	1309721.36	Метод спутниковых геодезических измерений	0.1	Закрепление отсутствует
1091	614708.03	1309727.74	Метод спутниковых геодезических измерений	0.1	Закрепление отсутствует
1092	614708.94	1309727.50	Метод спутниковых геодезических измерений	0.1	Закрепление отсутствует
1093	614709.71	1309727.64	Метод спутниковых геодезических измерений	0.1	Закрепление отсутствует
1094	614710.35	1309728.08	Метод спутниковых геодезических измерений	0.1	Закрепление отсутствует
1095	614710.79	1309728.72	Метод спутниковых геодезических измерений	0.1	Закрепление отсутствует
1096	614710.94	1309729.49	Метод спутниковых геодезических измерений	0.1	Закрепление отсутствует
1097	614710.77	1309730.28	Метод спутниковых геодезических измерений	0.1	Закрепление отсутствует
1098	614723.82	1309742.07	Метод спутниковых геодезических измерений	0.1	Закрепление отсутствует
1099	614752.42	1309766.73	Метод спутниковых геодезических измерений	0.1	Закрепление отсутствует
1020	614756.36	1309771.24	Метод спутниковых геодезических измерений	0.1	Закрепление отсутствует
3. Сведения о характерных точках части (частей) границы объекта					
	Координаты, м		**Метод определения координат**	**Средняя квадратическая погрешность**	**Описание обозначения точки на**

Обозначение характерных точек части границы	X	Y	характерной точки	положения характерной точки (Mt), м	местности (при наличии)
1	2	3	4	5	6
-	-	-	-	-	-

Раздел 3

Сведения о местоположении измененных (уточненных) границ объекта

1. Система координат -

2. Сведения о характерных точках границ объекта

Обозначение характерных точек границ	Существующие координаты, м		Измененные (уточненные) координаты, м		Метод определения координат характерной точки	Средняя квадратическая погрешность положения характерной точки (Mt), м	Описание обозначения точки на местности (при наличии)
	X	Y	X	Y			
1	2	3	4	5	6	7	8
-	-	-	-	-	-	-	

3. Сведения о характерных точках части (частей) границы объекта

Обозначение характерных точек части границы	Существующие координаты, м		Измененные (уточненные) координаты, м		Метод определения координат характерной точки	Средняя квадратическая погрешность положения характерной точки (Mt), м	Описание обозначения точки на местности (при наличии)
	X	Y	X	Y			
1	2	3	4	5	6	7	8
-	-	-	-	-	-	-	

Охранная зона "Распределительные сети г. Топки Топкинского муниципального округа Кемеровской области. 2 очередь" 3-й пусковой (код объекта 42-23-428-000103) с кадастровым номером 42:35:0000000:583

Обзорная схема

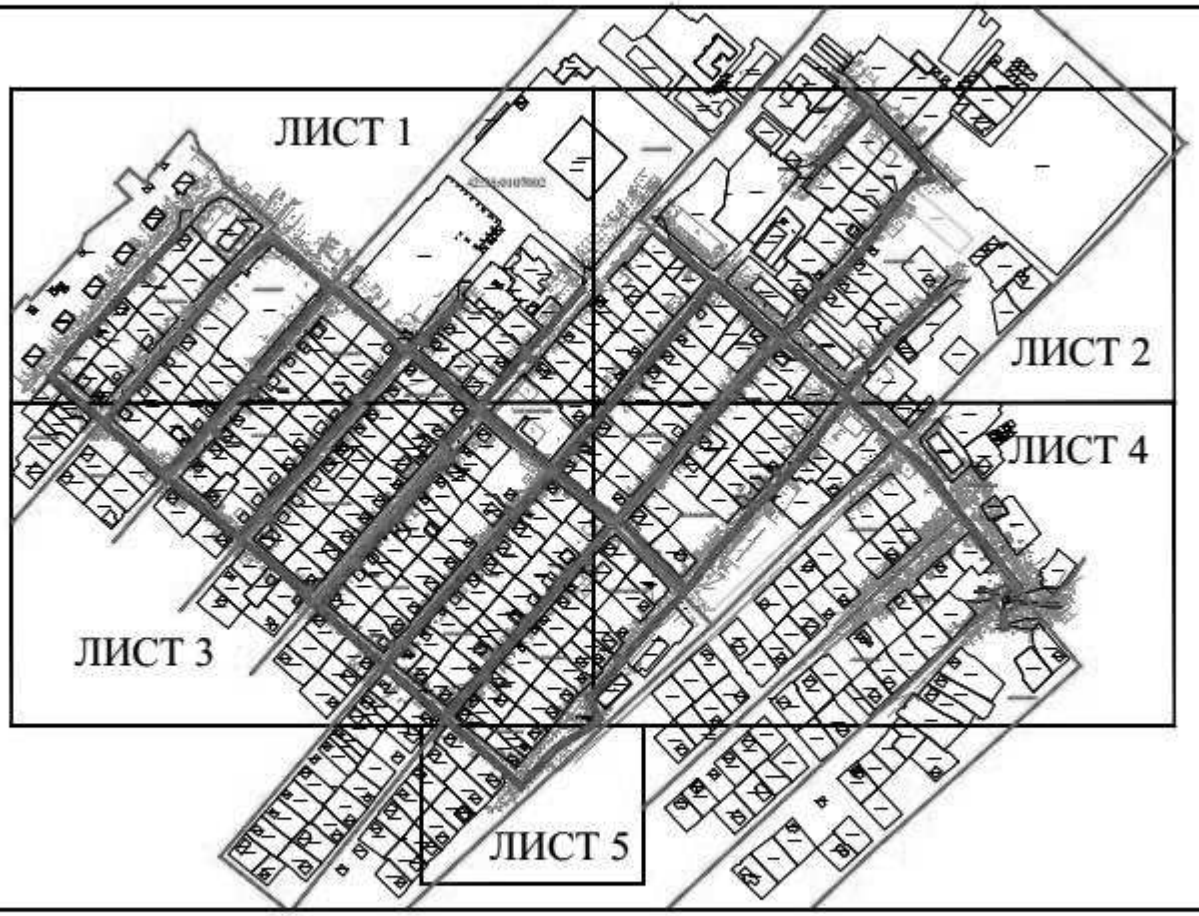

Используемые условные знаки и обозначения

Масштаб 1:4000

граница ЗОУИТ

кадастровый номер з/у, попадающих в границу ЗОУИТ

кадастровый квартал

42:35:0000000:583 -кадастровый номер сооружения газопровода

ось подземного газопровода

Система координат: МСК-42, зона 1

ось надземного газопровода

12.05.2026

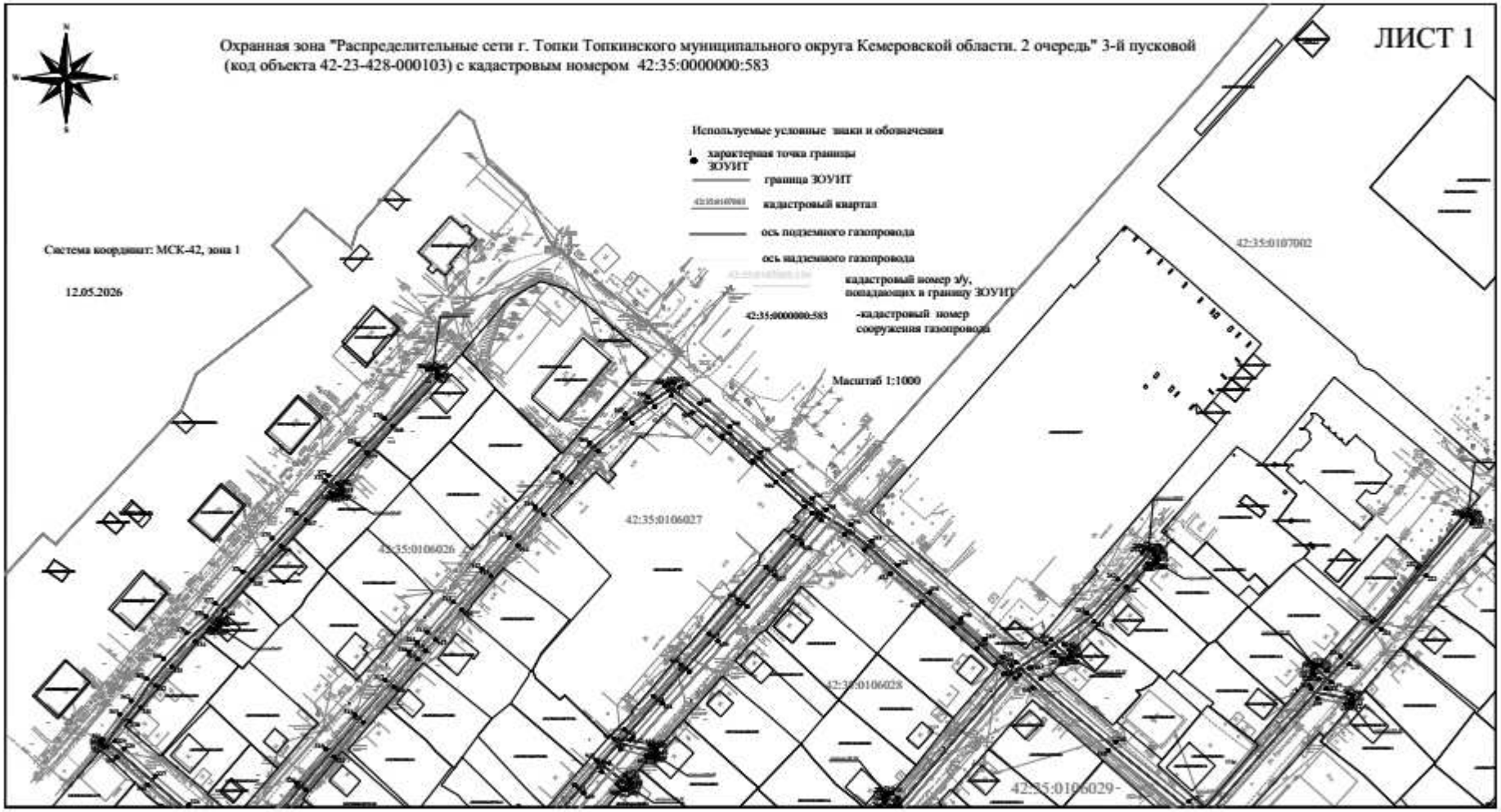
Охранная зона "Распределительные сети г. Топки Топкинского муниципального округа Кемеровской области. 2 очередь" 3-й пусковой
(код объекта 42-23-428-000103) с кадастровым номером 42:35:0000000:583
ЛИСТ 1
Используемые условные знаки и обозначения
характерная точка границы ЗОУИТ
граница ЗОУИТ
кадастровый квартал
ось подземного газопровода
ось надземного газопровода
кадастровый номер з/у, попадающих в границу ЗОУИТ
42:35:0000000:583 -кадастровый номер сооружения газопровода
Масштаб 1:1000
Система координат: МСК-42, зона 1
12.05.2026
42:35:0107002
42:35:0106027
42:35:0106026
42:35:0106028
42:35:0106029


ЛИСТ 2
42:35:0107002
42:35:0107003
Охранная зона "Распределительные сети г. Топки
Топкинского муниципального округа Кемеровской области
2 очередь" 3-й пусковой
(код объекта 42-23-428-000103)
с кадастровым номером 42:35:0000000:583
Масштаб 1:1000
Используемые условные знаки и обозначения
характерная точка границы ЗОУИТ
граница ЗОУИТ
кадастровый квартал
ось подземного газопровода
ось надземного газопровода
кадастровый номер з/у, попадающих в границу ЗОУИТ
42:35:0000000:583 -кадастровый номер сооружения газопровода
Система координат: МСК-42, зона 1
12.05.2026

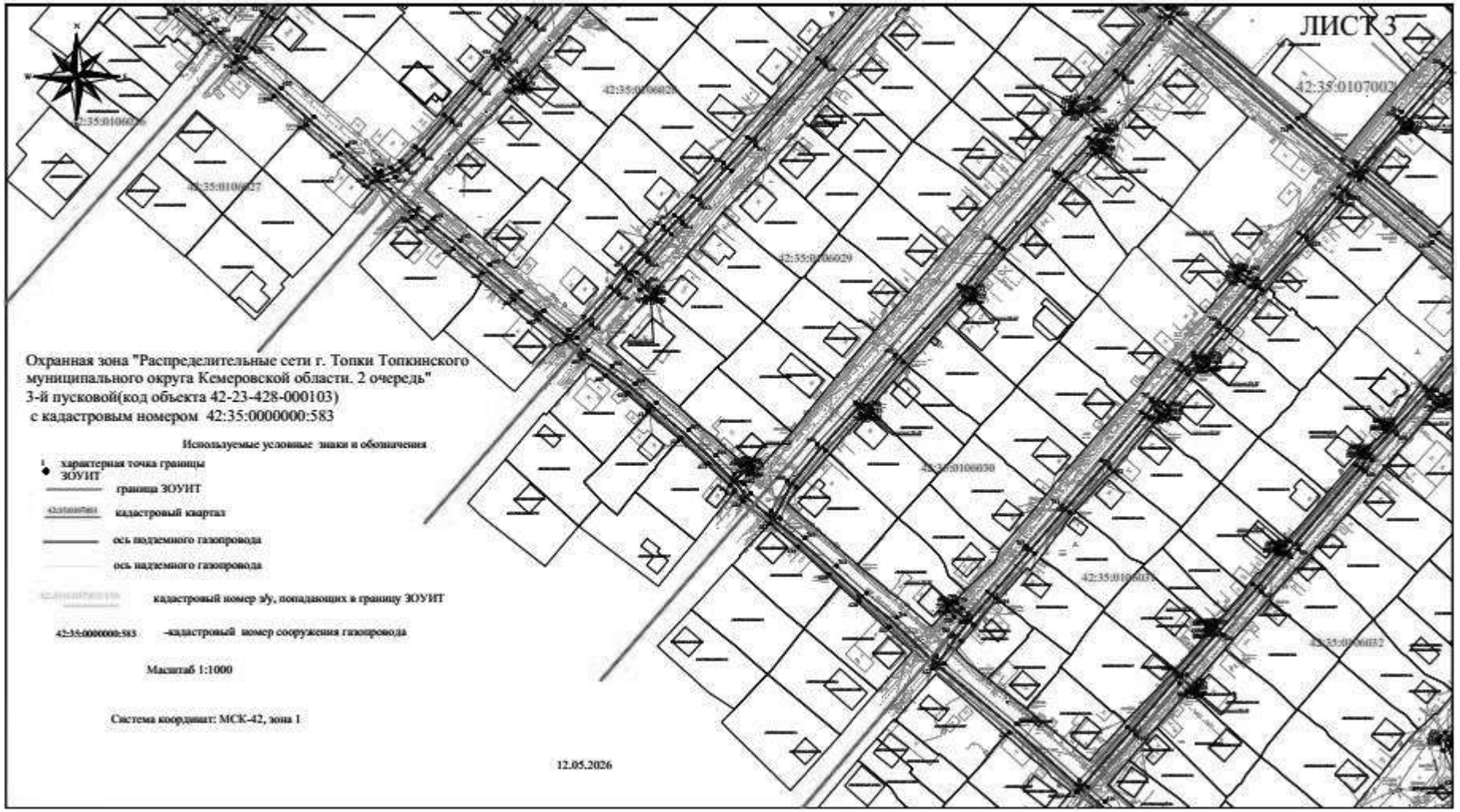
ЛИСТ 3
42:35:0107002
42:35:0106029
42:35:0106030
42:35:0106032
Охранная зона "Распределительные сети г. Топки Топкинского муниципального округа Кемеровской области. 2 очередь"
3-й пусковой(код объекта 42-23-428-000103)
с кадастровым номером 42:35:0000000:583
Используемые условные знаки и обозначения
характерная точка границы ЗОУИТ
граница ЗОУИТ
кадастровый квартал
ось подземного газопровода
ось надземного газопровода
кадастровый номер з/у, попадающих в границу ЗОУИТ
42:35:0000000:583 –кадастровый номер сооружения газопровода
Масштаб 1:1000
Система координат: МСК-42, зона 1
12.05.2026

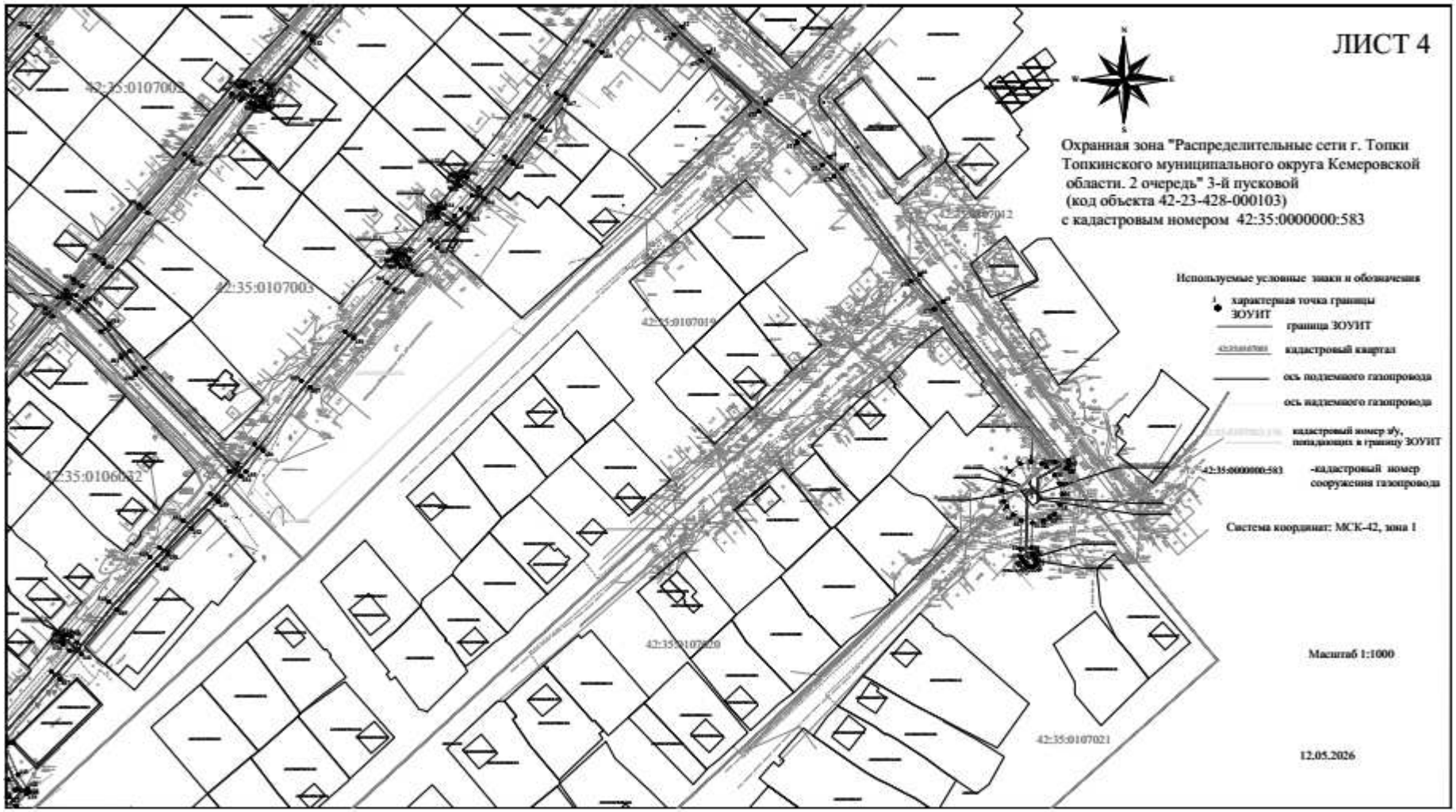
ЛИСТ 4
Охранная зона "Распределительные сети г. Топки Топкинского муниципального округа Кемеровской области. 2 очередь" 3-й пусковой (код объекта 42-23-428-000103) с кадастровым номером 42:35:0000000:583
Используемые условные знаки и обозначения
характерная точка границы ЗОУИТ
граница ЗОУИТ
кадастровый квартал
ось подземного газопровода
ось надземного газопровода
кадастровый номер з/у, попадающих в границу ЗОУИТ
42:35:0000000:583
-кадастровый номер сооружения газопровода
Система координат: МСК-42, зона 1
Масштаб 1:1000
12.05.2026
42:35:0107003
42:35:0106032
42:35:0107019
42:35:0107020
42:35:0107021

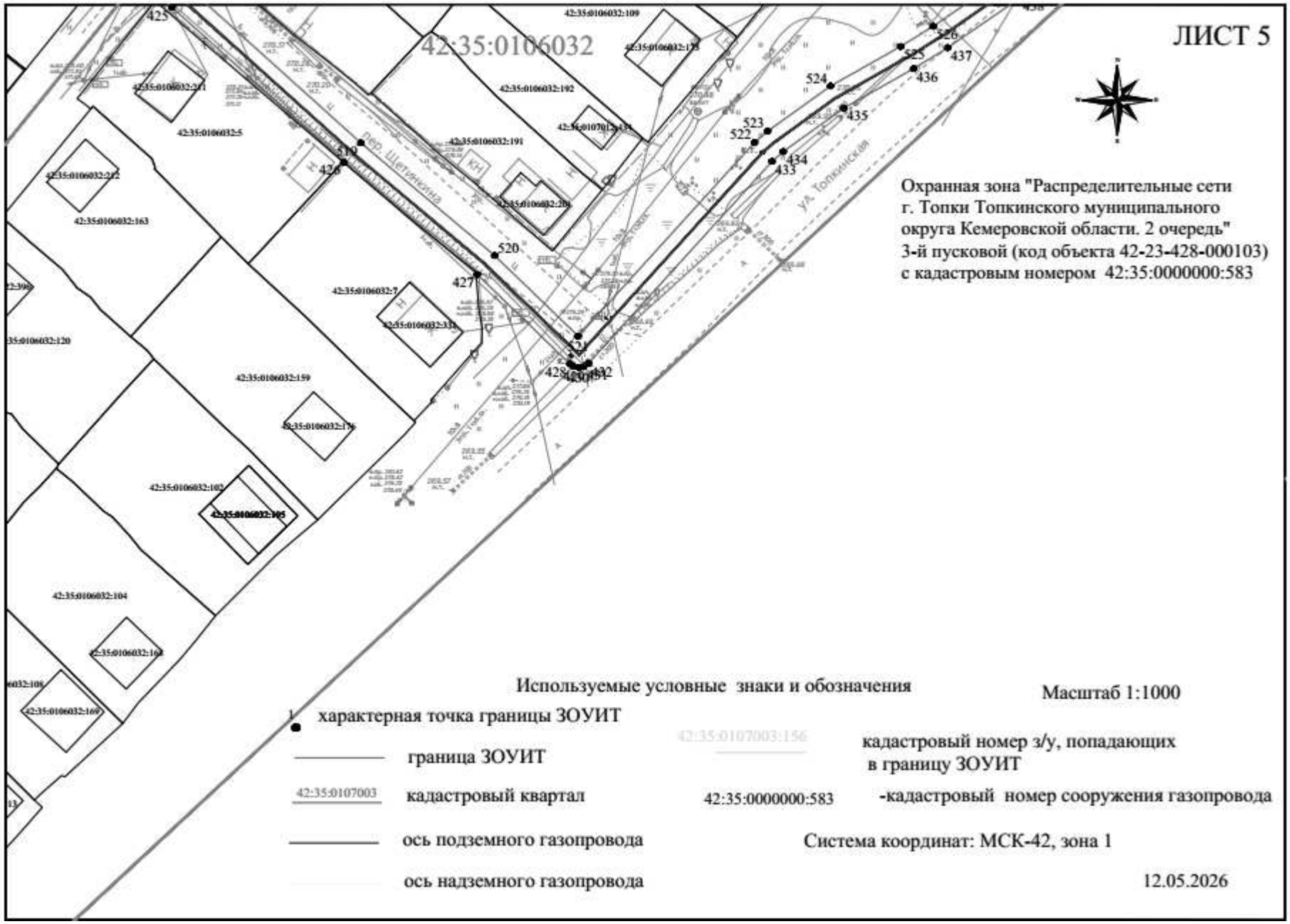
ЛИСТ 5
Охранная зона "Распределительные сети г. Топки Топкинского муниципального округа Кемеровской области. 2 очередь" 3-й пусковой (код объекта 42-23-428-000103) с кадастровым номером 42:35:0000000:583
Используемые условные знаки и обозначения
Масштаб 1:1000
характерная точка границы ЗОУИТ
граница ЗОУИТ
42:35:0107003:156 кадастровый номер з/у, попадающих в границу ЗОУИТ
42:35:0107003 кадастровый квартал
42:35:0000000:583 -кадастровый номер сооружения газопровода
ось подземного газопровода
Система координат: МСК-42, зона 1
ось надземного газопровода
12.05.2026
42:35:0106032
42:35:0106032:109
42:35:0106032:178
42:35:0106032:211
42:35:0106032:192
42:35:0106032:5
42:35:0106032:191
42:35:0106032:212
42:35:0106032:163
42:35:0106032:7
42:35:0106032:159
42:35:0106032:176
42:35:0106032:102
42:35:0106032:105
42:35:0106032:104
42:35:0106032:169
ул. Топкинская
пер. Шегинкина
425
426
427
428
429
430
431
432
433
434
435
436
437
520
521
522
523
524
525
526

7. Охранная зона «Распределительные сети г. Топки Топкинского муниципального округа Кемеровской области. 2 очередь 1-й пусковой (код объекта 42-23-428-000101)» с кадастровым номером 42:35:0000000:585

ГРАФИЧЕСКОЕ ОПИСАНИЕ

местоположения границ населенных пунктов, территориальных зон, особо охраняемых природных территорий, зон с особыми условиями использования территории

Охранная зона "Распределительные сети г. Топки Топкинского муниципального округа Кемеровской области. 2 очередь" 1-й пусковой (код объекта 42-23-428-000101) с кадастровым номером 42:35:0000000:585

(наименование объекта, местоположение границ которого описано (далее - объект))

Раздел 1

Сведения об объекте

№ п/п	Характеристики объекта	Описание характеристик
1	2	3
1	Местоположение объекта	Российская Федерация, Кемеровская область-Кузбасс, Топкинский муниципальный округ, г. Топки
2	Площадь объекта +/- величина погрешности определения площади (Р +/- Дельта Р)	30032 +/- 61 м²
3	Иные характеристики объекта	-

Раздел 2

Сведения о местоположении границ объекта

1. Система координат МСК-42, зона 1

2. Сведения о характерных точках границ объекта

Обозначение характерных точек границ	Координаты, м		Метод определения координат характерной точки	Средняя квадратическая погрешность положения характерной точки (Mt), м	Описание обозначения точки на местности (при наличии)
	X	Y			
1	2	3	4	5	6
1	614879.13	1310488.75	Метод спутниковых геодезических измерений	0.1	Закрепление отсутствует
2	614881.82	1310492.53	Метод спутниковых геодезических измерений	0.1	Закрепление отсутствует
3	614885.06	1310494.70	Метод спутниковых геодезических измерений	0.1	Закрепление отсутствует

4	614888.89	1310495.46	Метод спутниковых геодезических измерений	0.1	Закрепление отсутствует
5	614892.72	1310494.70	Метод спутниковых геодезических измерений	0.1	Закрепление отсутствует
6	614895.86	1310492.64	Метод спутниковых геодезических измерений	0.1	Закрепление отсутствует
7	614897.45	1310491.10	Метод спутниковых геодезических измерений	0.1	Закрепление отсутствует
8	614899.73	1310487.75	Метод спутниковых геодезических измерений	0.1	Закрепление отсутствует
9	614900.49	1310483.92	Метод спутниковых геодезических измерений	0.1	Закрепление отсутствует
10	614899.73	1310480.09	Метод спутниковых геодезических измерений	0.1	Закрепление отсутствует
11	614898.88	1310478.81	Метод спутниковых геодезических измерений	0.1	Закрепление отсутствует
12	614899.59	1310477.94	Метод спутниковых геодезических измерений	0.1	Закрепление отсутствует
13	614913.30	1310491.16	Метод спутниковых геодезических измерений	0.1	Закрепление отсутствует
14	614932.17	1310509.63	Метод спутниковых геодезических измерений	0.1	Закрепление отсутствует
15	614946.15	1310523.56	Метод спутниковых геодезических измерений	0.1	Закрепление отсутствует
16	614952.89	1310529.49	Метод спутниковых геодезических измерений	0.1	Закрепление отсутствует
17	614952.13	1310530.23	Метод спутниковых геодезических измерений	0.1	Закрепление отсутствует

18	614951.69	1310530.88	Метод спутниковых геодезических измерений	0.1	Закрепление отсутствует
19	614951.54	1310531.64	Метод спутниковых геодезических измерений	0.1	Закрепление отсутствует
20	614951.69	1310532.41	Метод спутниковых геодезических измерений	0.1	Закрепление отсутствует
21	614952.13	1310533.05	Метод спутниковых геодезических измерений	0.1	Закрепление отсутствует
22	614952.77	1310533.49	Метод спутниковых геодезических измерений	0.1	Закрепление отсутствует
23	614953.54	1310533.64	Метод спутниковых геодезических измерений	0.1	Закрепление отсутствует
24	614954.31	1310533.49	Метод спутниковых геодезических измерений	0.1	Закрепление отсутствует
25	614954.93	1310533.08	Метод спутниковых геодезических измерений	0.1	Закрепление отсутствует
26	614955.81	1310532.23	Метод спутниковых геодезических измерений	0.1	Закрепление отсутствует
27	614960.76	1310537.23	Метод спутниковых геодезических измерений	0.1	Закрепление отсутствует
28	614983.12	1310559.01	Метод спутниковых геодезических измерений	0.1	Закрепление отсутствует
29	614982.60	1310559.56	Метод спутниковых геодезических измерений	0.1	Закрепление отсутствует
30	614982.18	1310560.19	Метод спутниковых геодезических измерений	0.1	Закрепление отсутствует
31	614982.03	1310560.95	Метод спутниковых геодезических измерений	0.1	Закрепление отсутствует

32	614982.18	1310561.72	Метод спутниковых геодезических измерений	0.1	Закрепление отсутствует
33	614982.62	1310562.36	Метод спутниковых геодезических измерений	0.1	Закрепление отсутствует
34	614983.26	1310562.80	Метод спутниковых геодезических измерений	0.1	Закрепление отсутствует
35	614984.03	1310562.95	Метод спутниковых геодезических измерений	0.1	Закрепление отсутствует
36	614984.80	1310562.80	Метод спутниковых геодезических измерений	0.1	Закрепление отсутствует
37	614985.46	1310562.35	Метод спутниковых геодезических измерений	0.1	Закрепление отсутствует
38	614985.93	1310561.87	Метод спутниковых геодезических измерений	0.1	Закрепление отсутствует
39	614990.85	1310567.06	Метод спутниковых геодезических измерений	0.1	Закрепление отсутствует
40	614996.77	1310572.20	Метод спутниковых геодезических измерений	0.1	Закрепление отсутствует
41	614996.45	1310572.51	Метод спутниковых геодезических измерений	0.1	Закрепление отсутствует
42	614996.01	1310573.15	Метод спутниковых геодезических измерений	0.1	Закрепление отсутствует
43	614995.86	1310573.92	Метод спутниковых геодезических измерений	0.1	Закрепление отсутствует
44	614996.01	1310574.69	Метод спутниковых геодезических измерений	0.1	Закрепление отсутствует
45	614996.45	1310575.33	Метод спутниковых геодезических измерений	0.1	Закрепление отсутствует

46	614997.09	1310575.77	Метод спутниковых геодезических измерений	0.1	Закрепление отсутствует
47	614997.86	1310575.92	Метод спутниковых геодезических измерений	0.1	Закрепление отсутствует
48	614998.63	1310575.77	Метод спутниковых геодезических измерений	0.1	Закрепление отсутствует
49	614999.23	1310575.37	Метод спутниковых геодезических измерений	0.1	Закрепление отсутствует
50	614999.77	1310574.87	Метод спутниковых геодезических измерений	0.1	Закрепление отсутствует
51	615014.10	1310587.98	Метод спутниковых геодезических измерений	0.1	Закрепление отсутствует
52	615013.50	1310588.58	Метод спутниковых геодезических измерений	0.1	Закрепление отсутствует
53	615013.06	1310589.22	Метод спутниковых геодезических измерений	0.1	Закрепление отсутствует
54	615012.91	1310589.99	Метод спутниковых геодезических измерений	0.1	Закрепление отсутствует
55	615013.06	1310590.76	Метод спутниковых геодезических измерений	0.1	Закрепление отсутствует
56	615013.50	1310591.40	Метод спутниковых геодезических измерений	0.1	Закрепление отсутствует
57	615014.14	1310591.84	Метод спутниковых геодезических измерений	0.1	Закрепление отсутствует
58	615014.91	1310591.99	Метод спутниковых геодезических измерений	0.1	Закрепление отсутствует
59	615015.68	1310591.84	Метод спутниковых геодезических измерений	0.1	Закрепление отсутствует

60	615016.32	1310591.41	Метод спутниковых геодезических измерений	0.1	Закрепление отсутствует
61	615017.05	1310590.68	Метод спутниковых геодезических измерений	0.1	Закрепление отсутствует
62	615022.06	1310595.24	Метод спутниковых геодезических измерений	0.1	Закрепление отсутствует
63	615038.46	1310610.98	Метод спутниковых геодезических измерений	0.1	Закрепление отсутствует
64	615046.03	1310618.38	Метод спутниковых геодезических измерений	0.1	Закрепление отсутствует
65	615046.66	1310618.79	Метод спутниковых геодезических измерений	0.1	Закрепление отсутствует
66	615047.62	1310618.90	Метод спутниковых геодезических измерений	0.1	Закрепление отсутствует
67	615056.13	1310627.10	Метод спутниковых геодезических измерений	0.1	Закрепление отсутствует
68	615065.51	1310636.11	Метод спутниковых геодезических измерений	0.1	Закрепление отсутствует
69	615080.06	1310650.45	Метод спутниковых геодезических измерений	0.1	Закрепление отсутствует
70	615109.48	1310680.42	Метод спутниковых геодезических измерений	0.1	Закрепление отсутствует
71	615120.70	1310692.30	Метод спутниковых геодезических измерений	0.1	Закрепление отсутствует
72	615160.51	1310734.55	Метод спутниковых геодезических измерений	0.1	Закрепление отсутствует
73	615183.42	1310759.44	Метод спутниковых геодезических измерений	0.1	Закрепление отсутствует

74	615193.14	1310770.68	Метод спутниковых геодезических измерений	0.1	Закрепление отсутствует
75	615206.06	1310784.71	Метод спутниковых геодезических измерений	0.1	Закрепление отсутствует
76	615215.28	1310795.36	Метод спутниковых геодезических измерений	0.1	Закрепление отсутствует
77	615210.53	1310799.71	Метод спутниковых геодезических измерений	0.1	Закрепление отсутствует
78	615210.03	1310800.42	Метод спутниковых геодезических измерений	0.1	Закрепление отсутствует
79	615209.88	1310801.19	Метод спутниковых геодезических измерений	0.1	Закрепление отсутствует
80	615210.03	1310801.96	Метод спутниковых геодезических измерений	0.1	Закрепление отсутствует
81	615210.34	1310802.47	Метод спутниковых геодезических измерений	0.1	Закрепление отсутствует
82	615225.33	1310820.43	Метод спутниковых геодезических измерений	0.1	Закрепление отсутствует
83	615237.95	1310836.68	Метод спутниковых геодезических измерений	0.1	Закрепление отсутствует
84	615238.76	1310837.30	Метод спутниковых геодезических измерений	0.1	Закрепление отсутствует
85	615239.53	1310837.44	Метод спутниковых геодезических измерений	0.1	Закрепление отсутствует
86	615240.30	1310837.30	Метод спутниковых геодезических измерений	0.1	Закрепление отсутствует
87	615244.70	1310833.93	Метод спутниковых геодезических измерений	0.1	Закрепление отсутствует

88	615253.16	1310843.28	Метод спутниковых геодезических измерений	0.1	Закрепление отсутствует
89	615276.46	1310868.02	Метод спутниковых геодезических измерений	0.1	Закрепление отсутствует
90	615282.07	1310873.06	Метод спутниковых геодезических измерений	0.1	Закрепление отсутствует
91	615291.07	1310882.01	Метод спутниковых геодезических измерений	0.1	Закрепление отсутствует
92	615292.50	1310883.34	Метод спутниковых геодезических измерений	0.1	Закрепление отсутствует
93	615292.25	1310884.26	Метод спутниковых геодезических измерений	0.1	Закрепление отсутствует
94	615292.40	1310885.03	Метод спутниковых геодезических измерений	0.1	Закрепление отсутствует
95	615292.84	1310885.68	Метод спутниковых геодезических измерений	0.1	Закрепление отсутствует
96	615298.51	1310891.30	Метод спутниковых геодезических измерений	0.1	Закрепление отсутствует
97	615310.51	1310904.24	Метод спутниковых геодезических измерений	0.1	Закрепление отсутствует
98	615311.21	1310904.73	Метод спутниковых геодезических измерений	0.1	Закрепление отсутствует
99	615311.98	1310904.87	Метод спутниковых геодезических измерений	0.1	Закрепление отсутствует
100	615312.75	1310904.73	Метод спутниковых геодезических измерений	0.1	Закрепление отсутствует
101	615313.56	1310904.20	Метод спутниковых геодезических измерений	0.1	Закрепление отсутствует

102	615315.84	1310902.29	Метод спутниковых геодезических измерений	0.1	Закрепление отсутствует
103	615322.52	1310910.12	Метод спутниковых геодезических измерений	0.1	Закрепление отсутствует
104	615337.26	1310926.73	Метод спутниковых геодезических измерений	0.1	Закрепление отсутствует
105	615350.87	1310942.09	Метод спутниковых геодезических измерений	0.1	Закрепление отсутствует
106	615365.22	1310957.88	Метод спутниковых геодезических измерений	0.1	Закрепление отсутствует
107	615375.13	1310969.50	Метод спутниковых геодезических измерений	0.1	Закрепление отсутствует
108	615389.44	1310985.42	Метод спутниковых геодезических измерений	0.1	Закрепление отсутствует
109	615392.46	1310988.77	Метод спутниковых геодезических измерений	0.1	Закрепление отсутствует
110	615403.65	1311001.00	Метод спутниковых геодезических измерений	0.1	Закрепление отсутствует
111	615415.77	1311014.65	Метод спутниковых геодезических измерений	0.1	Закрепление отсутствует
112	615428.29	1311030.16	Метод спутниковых геодезических измерений	0.1	Закрепление отсутствует
113	615425.63	1311032.08	Метод спутниковых геодезических измерений	0.1	Закрепление отсутствует
114	615413.58	1311042.89	Метод спутниковых геодезических измерений	0.1	Закрепление отсутствует
115	615396.67	1311056.49	Метод спутниковых геодезических измерений	0.1	Закрепление отсутствует

116	615396.07	1311057.28	Метод спутниковых геодезических измерений	0.1	Закрепление отсутствует
117	615395.92	1311058.05	Метод спутниковых геодезических измерений	0.1	Закрепление отсутствует
118	615396.07	1311058.81	Метод спутниковых геодезических измерений	0.1	Закрепление отсутствует
119	615396.51	1311059.46	Метод спутниковых геодезических измерений	0.1	Закрепление отсутствует
120	615397.15	1311059.89	Метод спутниковых геодезических измерений	0.1	Закрепление отсутствует
121	615397.92	1311060.04	Метод спутниковых геодезических измерений	0.1	Закрепление отсутствует
122	615398.69	1311059.89	Метод спутниковых геодезических измерений	0.1	Закрепление отсутствует
123	615399.17	1311059.61	Метод спутниковых геодезических измерений	0.1	Закрепление отсутствует
124	615416.22	1311045.90	Метод спутниковых геодезических измерений	0.1	Закрепление отсутствует
125	615428.22	1311035.12	Метод спутниковых геодезических измерений	0.1	Закрепление отсутствует
126	615431.18	1311033.00	Метод спутниковых геодезических измерений	0.1	Закрепление отсутствует
127	615432.47	1311031.82	Метод спутниковых геодезических измерений	0.1	Закрепление отсутствует
128	615432.91	1311031.18	Метод спутниковых геодезических измерений	0.1	Закрепление отсутствует
129	615433.06	1311030.41	Метод спутниковых геодезических измерений	0.1	Закрепление отсутствует

130	615432.91	1311029.64	Метод спутниковых геодезических измерений	0.1	Закрепление отсутствует
131	615432.62	1311029.16	Метод спутниковых геодезических измерений	0.1	Закрепление отсутствует
132	615418.80	1311012.02	Метод спутниковых геодезических измерений	0.1	Закрепление отсутствует
133	615406.62	1310998.31	Метод спутниковых геодезических измерений	0.1	Закрепление отсутствует
134	615395.42	1310986.07	Метод спутниковых геодезических измерений	0.1	Закрепление отсутствует
135	615392.42	1310982.75	Метод спутниковых геодезических измерений	0.1	Закрепление отсутствует
136	615378.12	1310966.84	Метод спутниковых геодезических измерений	0.1	Закрепление отсутствует
137	615368.20	1310955.22	Метод спутниковых геодезических измерений	0.1	Закрепление отсутствует
138	615353.84	1310939.41	Метод спутниковых геодезических измерений	0.1	Закрепление отсутствует
139	615340.26	1310924.07	Метод спутниковых геодезических измерений	0.1	Закрепление отсутствует
140	615325.52	1310907.48	Метод спутниковых геодезических измерений	0.1	Закрепление отсутствует
141	615318.22	1310898.91	Метод спутниковых геодезических измерений	0.1	Закрепление отсутствует
142	615323.19	1310894.37	Метод спутниковых геодезических измерений	0.1	Закрепление отсутствует
143	615337.00	1310909.22	Метод спутниковых геодезических измерений	0.1	Закрепление отсутствует

144	615348.92	1310922.63	Метод спутниковых геодезических измерений	0.1	Закрепление отсутствует
145	615362.70	1310937.29	Метод спутниковых геодезических измерений	0.1	Закрепление отсутствует
146	615371.77	1310947.33	Метод спутниковых геодезических измерений	0.1	Закрепление отсутствует
147	615385.11	1310961.94	Метод спутниковых геодезических измерений	0.1	Закрепление отсутствует
148	615398.51	1310976.58	Метод спутниковых геодезических измерений	0.1	Закрепление отсутствует
149	615412.27	1310991.74	Метод спутниковых геодезических измерений	0.1	Закрепление отсутствует
150	615429.07	1311010.14	Метод спутниковых геодезических измерений	0.1	Закрепление отсутствует
151	615441.97	1311024.03	Метод спутниковых геодезических измерений	0.1	Закрепление отсутствует
152	615445.87	1311027.63	Метод спутниковых геодезических измерений	0.1	Закрепление отсутствует
153	615446.46	1311028.01	Метод спутниковых геодезических измерений	0.1	Закрепление отсутствует
154	615447.23	1311028.16	Метод спутниковых геодезических измерений	0.1	Закрепление отсутствует
155	615448.00	1311028.01	Метод спутниковых геодезических измерений	0.1	Закрепление отсутствует
156	615448.64	1311027.57	Метод спутниковых геодезических измерений	0.1	Закрепление отсутствует
157	615449.08	1311026.93	Метод спутниковых геодезических измерений	0.1	Закрепление отсутствует

158	615449.23	1311026.16	Метод спутниковых геодезических измерений	0.1	Закрепление отсутствует
159	615449.08	1311025.40	Метод спутниковых геодезических измерений	0.1	Закрепление отсутствует
160	615448.59	1311024.69	Метод спутниковых геодезических измерений	0.1	Закрепление отсутствует
161	615444.83	1311021.24	Метод спутниковых геодезических измерений	0.1	Закрепление отсутствует
162	615432.01	1311007.43	Метод спутниковых геодезических измерений	0.1	Закрепление отсутствует
163	615415.23	1310989.05	Метод спутниковых геодезических измерений	0.1	Закрепление отсутствует
164	615401.46	1310973.88	Метод спутниковых геодезических измерений	0.1	Закрепление отсутствует
165	615388.06	1310959.24	Метод спутниковых геодезических измерений	0.1	Закрепление отсутствует
166	615374.73	1310944.64	Метод спутниковых геодезических измерений	0.1	Закрепление отсутствует
167	615365.64	1310934.56	Метод спутниковых геодезических измерений	0.1	Закрепление отсутствует
168	615351.86	1310919.90	Метод спутниковых геодезических измерений	0.1	Закрепление отсутствует
169	615339.97	1310906.55	Метод спутниковых геодезических измерений	0.1	Закрепление отсутствует
170	615324.98	1310890.43	Метод спутниковых геодезических измерений	0.1	Закрепление отсутствует
171	615324.12	1310889.76	Метод спутниковых геодезических измерений	0.1	Закрепление отсутствует

172	615323.35	1310889.61	Метод спутниковых геодезических измерений	0.1	Закрепление отсутствует
173	615322.45	1310889.79	Метод спутниковых геодезических измерений	0.1	Закрепление отсутствует
174	615321.87	1310890.17	Метод спутниковых геодезических измерений	0.1	Закрепление отсутствует
175	615313.86	1310897.47	Метод спутниковых геодезических измерений	0.1	Закрепление отсутствует
176	615294.18	1310879.46	Метод спутниковых геодезических измерений	0.1	Закрепление отсутствует
177	615284.85	1310870.19	Метод спутниковых геодезических измерений	0.1	Закрепление отсутствует
178	615279.32	1310865.21	Метод спутниковых геодезических измерений	0.1	Закрепление отсутствует
179	615256.11	1310840.58	Метод спутниковых геодезических измерений	0.1	Закрепление отсутствует
180	615246.41	1310829.86	Метод спутниковых геодезических измерений	0.1	Закрепление отсутствует
181	615245.70	1310829.36	Метод спутниковых геодезических измерений	0.1	Закрепление отсутствует
182	615244.93	1310829.21	Метод спутниковых геодезических измерений	0.1	Закрепление отсутствует
183	615244.16	1310829.36	Метод спутниковых геодезических измерений	0.1	Закрепление отсутствует
184	615243.70	1310829.63	Метод спутниковых геодезических измерений	0.1	Закрепление отсутствует
185	615239.88	1310832.63	Метод спутниковых геодезических измерений	0.1	Закрепление отсутствует

186	615228.43	1310817.89	Метод спутниковых геодезических измерений	0.1	Закрепление отсутствует
187	615214.64	1310801.37	Метод спутниковых геодезических измерений	0.1	Закрепление отсутствует
188	615219.41	1310797.01	Метод спутниковых геодезических измерений	0.1	Закрепление отсутствует
189	615219.91	1310796.30	Метод спутниковых геодезических измерений	0.1	Закрепление отсутствует
190	615220.06	1310795.53	Метод спутниковых геодезических измерений	0.1	Закрепление отсутствует
191	615219.91	1310794.76	Метод спутниковых геодезических измерений	0.1	Закрепление отсутствует
192	615219.57	1310794.22	Метод спутниковых геодезических измерений	0.1	Закрепление отсутствует
193	615209.06	1310782.07	Метод спутниковых геодезических измерений	0.1	Закрепление отсутствует
194	615196.10	1310768.00	Метод спутниковых геодезических измерений	0.1	Закрепление отсутствует
195	615186.42	1310756.80	Метод спутниковых геодезических измерений	0.1	Закрепление отсутствует
196	615163.44	1310731.84	Метод спутниковых геодезических измерений	0.1	Закрепление отсутствует
197	615123.61	1310689.56	Метод спутниковых геодезических измерений	0.1	Закрепление отсутствует
198	615112.37	1310677.66	Метод спутниковых геодезических измерений	0.1	Закрепление отсутствует
199	615083.27	1310648.01	Метод спутниковых геодезических измерений	0.1	Закрепление отсутствует

200	615068.30	1310633.25	Метод спутниковых геодезических измерений	0.1	Закрепление отсутствует
201	615058.91	1310624.22	Метод спутниковых геодезических измерений	0.1	Закрепление отсутствует
202	615049.53	1310615.18	Метод спутниковых геодезических измерений	0.1	Закрепление отсутствует
203	615041.58	1310607.79	Метод спутниковых геодезических измерений	0.1	Закрепление отсутствует
204	615025.00	1310592.02	Метод спутниковых геодезических измерений	0.1	Закрепление отсутствует
205	615018.92	1310586.31	Метод спутниковых геодезических измерений	0.1	Закрепление отсутствует
206	614993.79	1310563.76	Метод спутниковых геодезических измерений	0.1	Закрепление отсутствует
207	614963.91	1310534.07	Метод спутниковых геодезических измерений	0.1	Закрепление отсутствует
208	614950.88	1310521.40	Метод спутниковых геодезических измерений	0.1	Закрепление отсутствует
209	614955.36	1310516.75	Метод спутниковых геодезических измерений	0.1	Закрепление отсутствует
210	614957.27	1310514.55	Метод спутниковых геодезических измерений	0.1	Закрепление отсутствует
211	614957.61	1310514.01	Метод спутниковых геодезических измерений	0.1	Закрепление отсутствует
212	614957.76	1310513.24	Метод спутниковых геодезических измерений	0.1	Закрепление отсутствует
213	614957.61	1310512.47	Метод спутниковых геодезических измерений	0.1	Закрепление отсутствует

214	614957.17	1310511.83	Метод спутниковых геодезических измерений	0.1	Закрепление отсутствует
215	614956.53	1310511.39	Метод спутниковых геодезических измерений	0.1	Закрепление отсутствует
216	614955.76	1310511.24	Метод спутниковых геодезических измерений	0.1	Закрепление отсутствует
217	614954.99	1310511.39	Метод спутниковых геодезических измерений	0.1	Закрепление отсутствует
218	614954.25	1310511.93	Метод спутниковых геодезических измерений	0.1	Закрепление отсутствует
219	614952.37	1310514.09	Метод спутниковых геодезических измерений	0.1	Закрепление отсутствует
220	614948.01	1310518.61	Метод спутниковых геодезических измерений	0.1	Закрепление отсутствует
221	614935.37	1310506.33	Метод спутниковых геодезических измерений	0.1	Закрепление отсутствует
222	614916.35	1310487.92	Метод спутниковых геодезических измерений	0.1	Закрепление отсутствует
223	614904.34	1310476.65	Метод спутниковых геодезических измерений	0.1	Закрепление отсутствует
224	614901.77	1310474.24	Метод спутниковых геодезических измерений	0.1	Закрепление отсутствует
225	614912.38	1310464.73	Метод спутниковых геодезических измерений	0.1	Закрепление отсутствует
226	614922.30	1310459.36	Метод спутниковых геодезических измерений	0.1	Закрепление отсутствует
227	614928.15	1310458.41	Метод спутниковых геодезических измерений	0.1	Закрепление отсутствует

228	614942.64	1310458.89	Метод спутниковых геодезических измерений	0.1	Закрепление отсутствует
229	614961.51	1310458.55	Метод спутниковых геодезических измерений	0.1	Закрепление отсутствует
230	614988.73	1310455.63	Метод спутниковых геодезических измерений	0.1	Закрепление отсутствует
231	615003.22	1310448.45	Метод спутниковых геодезических измерений	0.1	Закрепление отсутствует
232	615008.06	1310453.73	Метод спутниковых геодезических измерений	0.1	Закрепление отсутствует
233	615025.16	1310472.13	Метод спутниковых геодезических измерений	0.1	Закрепление отсутствует
234	615039.72	1310486.25	Метод спутниковых геодезических измерений	0.1	Закрепление отсутствует
235	615059.10	1310505.32	Метод спутниковых геодезических измерений	0.1	Закрепление отсутствует
236	615075.89	1310522.54	Метод спутниковых геодезических измерений	0.1	Закрепление отсутствует
237	615082.09	1310528.91	Метод спутниковых геодезических измерений	0.1	Закрепление отсутствует
238	615093.77	1310541.32	Метод спутниковых геодезических измерений	0.1	Закрепление отсутствует
239	615098.69	1310546.53	Метод спутниковых геодезических измерений	0.1	Закрепление отсутствует
240	615096.46	1310548.62	Метод спутниковых геодезических измерений	0.1	Закрепление отсутствует
241	615096.02	1310549.26	Метод спутниковых геодезических измерений	0.1	Закрепление отсутствует

242	615095.87	1310550.03	Метод спутниковых геодезических измерений	0.1	Закрепление отсутствует
243	615096.02	1310550.80	Метод спутниковых геодезических измерений	0.1	Закрепление отсутствует
244	615096.46	1310551.44	Метод спутниковых геодезических измерений	0.1	Закрепление отсутствует
245	615097.10	1310551.88	Метод спутниковых геодезических измерений	0.1	Закрепление отсутствует
246	615097.87	1310552.03	Метод спутниковых геодезических измерений	0.1	Закрепление отсутствует
247	615098.64	1310551.88	Метод спутниковых геодезических измерений	0.1	Закрепление отсутствует
248	615099.23	1310551.49	Метод спутниковых геодезических измерений	0.1	Закрепление отсутствует
249	615101.42	1310549.45	Метод спутниковых геодезических измерений	0.1	Закрепление отсутствует
250	615108.66	1310557.25	Метод спутниковых геодезических измерений	0.1	Закрепление отсутствует
251	615125.50	1310574.97	Метод спутниковых геодезических измерений	0.1	Закрепление отсутствует
252	615124.25	1310576.63	Метод спутниковых геодезических измерений	0.1	Закрепление отсутствует
253	615111.95	1310588.73	Метод спутниковых геодезических измерений	0.1	Закрепление отсутствует
254	615096.15	1310604.98	Метод спутниковых геодезических измерений	0.1	Закрепление отсутствует
255	615095.10	1310603.85	Метод спутниковых геодезических измерений	0.1	Закрепление отсутствует

256	615094.46	1310603.41	Метод спутниковых геодезических измерений	0.1	Закрепление отсутствует
257	615093.69	1310603.26	Метод спутниковых геодезических измерений	0.1	Закрепление отсутствует
258	615092.92	1310603.41	Метод спутниковых геодезических измерений	0.1	Закрепление отсутствует
259	615092.34	1310603.79	Метод спутниковых геодезических измерений	0.1	Закрепление отсутствует
260	615085.53	1310610.06	Метод спутниковых геодезических измерений	0.1	Закрепление отсутствует
261	615085.03	1310610.76	Метод спутниковых геодезических измерений	0.1	Закрепление отсутствует
262	615084.88	1310611.53	Метод спутниковых геодезических измерений	0.1	Закрепление отсутствует
263	615085.03	1310612.30	Метод спутниковых геодезических измерений	0.1	Закрепление отсутствует
264	615085.42	1310612.90	Метод спутниковых геодезических измерений	0.1	Закрепление отсутствует
265	615091.11	1310618.94	Метод спутниковых геодезических измерений	0.1	Закрепление отсутствует
266	615097.00	1310625.96	Метод спутниковых геодезических измерений	0.1	Закрепление отсутствует
267	615097.58	1310626.49	Метод спутниковых геодезических измерений	0.1	Закрепление отсутствует
268	615098.12	1310626.83	Метод спутниковых геодезических измерений	0.1	Закрепление отсутствует
269	615098.89	1310626.98	Метод спутниковых геодезических измерений	0.1	Закрепление отсутствует

270	615099.66	1310626.83	Метод спутниковых геодезических измерений	0.1	Закрепление отсутствует
271	615101.08	1310625.73	Метод спутниковых геодезических измерений	0.1	Закрепление отсутствует
272	615102.87	1310624.16	Метод спутниковых геодезических измерений	0.1	Закрепление отсутствует
273	615103.31	1310623.52	Метод спутниковых геодезических измерений	0.1	Закрепление отсутствует
274	615103.46	1310622.75	Метод спутниковых геодезических измерений	0.1	Закрепление отсутствует
275	615103.31	1310621.98	Метод спутниковых геодезических измерений	0.1	Закрепление отсутствует
276	615102.87	1310621.34	Метод спутниковых геодезических измерений	0.1	Закрепление отсутствует
277	615102.23	1310620.90	Метод спутниковых геодезических измерений	0.1	Закрепление отсутствует
278	615101.46	1310620.75	Метод спутниковых геодезических измерений	0.1	Закрепление отсутствует
279	615100.69	1310620.90	Метод спутниковых геодезических измерений	0.1	Закрепление отсутствует
280	615100.15	1310621.24	Метод спутниковых геодезических измерений	0.1	Закрепление отсутствует
281	615099.06	1310622.19	Метод спутниковых геодезических измерений	0.1	Закрепление отсутствует
282	615094.06	1310616.24	Метод спутниковых геодезических измерений	0.1	Закрепление отсутствует
283	615089.72	1310611.63	Метод спутниковых геодезических измерений	0.1	Закрепление отсутствует

284	615093.57	1310608.09	Метод спутниковых геодезических измерений	0.1	Закрепление отсутствует
285	615094.49	1310609.07	Метод спутниковых геодезических измерений	0.1	Закрепление отсутствует
286	615095.13	1310609.51	Метод спутниковых геодезических измерений	0.1	Закрепление отсутствует
287	615095.90	1310609.66	Метод спутниковых геодезических измерений	0.1	Закрепление отсутствует
288	615096.67	1310609.51	Метод спутниковых геодезических измерений	0.1	Закрепление отсутствует
289	615098.51	1310608.29	Метод спутниковых геодезических измерений	0.1	Закрепление отсутствует
290	615114.80	1310591.53	Метод спутниковых геодезических измерений	0.1	Закрепление отсутствует
291	615127.17	1310579.36	Метод спутниковых геодезических измерений	0.1	Закрепление отсутствует
292	615129.72	1310576.02	Метод спутниковых геодезических измерений	0.1	Закрепление отсутствует
293	615129.97	1310575.59	Метод спутниковых геодезических измерений	0.1	Закрепление отсутствует
294	615130.12	1310574.82	Метод спутниковых геодезических измерений	0.1	Закрепление отсутствует
295	615129.97	1310574.05	Метод спутниковых геодезических измерений	0.1	Закрепление отсутствует
296	615129.57	1310573.44	Метод спутниковых геодезических измерений	0.1	Закрепление отсутствует
297	615111.57	1310554.50	Метод спутниковых геодезических измерений	0.1	Закрепление отсутствует

298	615102.97	1310545.25	Метод спутниковых геодезических измерений	0.1	Закрепление отсутствует
299	615097.80	1310539.77	Метод спутниковых геодезических измерений	0.1	Закрепление отсутствует
300	615100.90	1310535.37	Метод спутниковых геодезических измерений	0.1	Закрепление отсутствует
301	615102.57	1310533.05	Метод спутниковых геодезических измерений	0.1	Закрепление отсутствует
302	615102.80	1310532.65	Метод спутниковых геодезических измерений	0.1	Закрепление отсутствует
303	615102.95	1310531.88	Метод спутниковых геодезических измерений	0.1	Закрепление отсутствует
304	615102.80	1310531.12	Метод спутниковых геодезических измерений	0.1	Закрепление отсутствует
305	615102.36	1310530.47	Метод спутниковых геодезических измерений	0.1	Закрепление отсутствует
306	615101.72	1310530.03	Метод спутниковых геодезических измерений	0.1	Закрепление отсутствует
307	615100.95	1310529.89	Метод спутниковых геодезических измерений	0.1	Закрепление отсутствует
308	615100.18	1310530.03	Метод спутниковых геодезических измерений	0.1	Закрепление отсутствует
309	615099.33	1310530.71	Метод спутниковых геодезических измерений	0.1	Закрепление отсутствует
310	615097.63	1310533.05	Метод спутниковых геодезических измерений	0.1	Закрепление отсутствует
311	615095.01	1310536.79	Метод спутниковых геодезических измерений	0.1	Закрепление отсутствует

312	615084.97	1310526.13	Метод спутниковых геодезических измерений	0.1	Закрепление отсутствует
313	615078.75	1310519.75	Метод спутниковых геодезических измерений	0.1	Закрепление отсутствует
314	615061.93	1310502.50	Метод спутниковых геодезических измерений	0.1	Закрепление отсутствует
315	615042.52	1310483.39	Метод спутниковых геодезических измерений	0.1	Закрепление отсутствует
316	615028.05	1310469.37	Метод спутниковых геодезических измерений	0.1	Закрепление отсутствует
317	615010.99	1310451.01	Метод спутниковых геодезических измерений	0.1	Закрепление отсутствует
318	615004.55	1310443.98	Метод спутниковых геодезических измерений	0.1	Закрепление отсутствует
319	614989.75	1310427.80	Метод спутниковых геодезических измерений	0.1	Закрепление отсутствует
320	614976.42	1310413.83	Метод спутниковых геодезических измерений	0.1	Закрепление отсутствует
321	614965.09	1310401.00	Метод спутниковых геодезических измерений	0.1	Закрепление отсутствует
322	614948.52	1310382.86	Метод спутниковых геодезических измерений	0.1	Закрепление отсутствует
323	614933.42	1310367.51	Метод спутниковых геодезических измерений	0.1	Закрепление отсутствует
324	614927.47	1310361.30	Метод спутниковых геодезических измерений	0.1	Закрепление отсутствует
325	614924.62	1310358.00	Метод спутниковых геодезических измерений	0.1	Закрепление отсутствует

326	614907.83	1310340.65	Метод спутниковых геодезических измерений	0.1	Закрепление отсутствует
327	614904.11	1310337.38	Метод спутниковых геодезических измерений	0.1	Закрепление отсутствует
328	614908.42	1310334.25	Метод спутниковых геодезических измерений	0.1	Закрепление отсутствует
329	614918.06	1310326.50	Метод спутниковых геодезических измерений	0.1	Закрепление отсутствует
330	614918.66	1310325.71	Метод спутниковых геодезических измерений	0.1	Закрепление отсутствует
331	614918.81	1310324.94	Метод спутниковых геодезических измерений	0.1	Закрепление отсутствует
332	614918.66	1310324.17	Метод спутниковых геодезических измерений	0.1	Закрепление отсутствует
333	614918.22	1310323.53	Метод спутниковых геодезических измерений	0.1	Закрепление отсутствует
334	614917.58	1310323.09	Метод спутниковых геодезических измерений	0.1	Закрепление отсутствует
335	614916.81	1310322.94	Метод спутниковых геодезических измерений	0.1	Закрепление отсутствует
336	614916.04	1310323.09	Метод спутниковых геодезических измерений	0.1	Закрепление отсутствует
337	614915.56	1310323.38	Метод спутниковых геодезических измерений	0.1	Закрепление отсутствует
338	614906.02	1310331.04	Метод спутниковых геодезических измерений	0.1	Закрепление отсутствует
339	614901.10	1310334.63	Метод спутниковых геодезических измерений	0.1	Закрепление отсутствует

340	614888.89	1310322.61	Метод спутниковых геодезических измерений	0.1	Закрепление отсутствует
341	614892.51	1310319.88	Метод спутниковых геодезических измерений	0.1	Закрепление отсутствует
342	614904.51	1310309.90	Метод спутниковых геодезических измерений	0.1	Закрепление отсутствует
343	614905.08	1310309.14	Метод спутниковых геодезических измерений	0.1	Закрепление отсутствует
344	614905.23	1310308.37	Метод спутниковых геодезических измерений	0.1	Закрепление отсутствует
345	614905.08	1310307.60	Метод спутниковых геодезических измерений	0.1	Закрепление отсутствует
346	614904.64	1310306.96	Метод спутниковых геодезических измерений	0.1	Закрепление отсутствует
347	614904.00	1310306.52	Метод спутниковых геодезических измерений	0.1	Закрепление отсутствует
348	614903.23	1310306.37	Метод спутниковых геодезических измерений	0.1	Закрепление отсутствует
349	614902.46	1310306.52	Метод спутниковых геодезических измерений	0.1	Закрепление отсутствует
350	614901.95	1310306.83	Метод спутниковых геодезических измерений	0.1	Закрепление отсутствует
351	614889.99	1310316.78	Метод спутниковых геодезических измерений	0.1	Закрепление отсутствует
352	614886.15	1310319.68	Метод спутниковых геодезических измерений	0.1	Закрепление отсутствует
353	614881.97	1310315.44	Метод спутниковых геодезических измерений	0.1	Закрепление отсутствует

354	614879.14	1310312.60	Метод спутниковых геодезических измерений	0.1	Закрепление отсутствует
355	614865.93	1310301.59	Метод спутниковых геодезических измерений	0.1	Закрепление отсутствует
356	614870.82	1310297.93	Метод спутниковых геодезических измерений	0.1	Закрепление отсутствует
357	614872.15	1310296.93	Метод спутниковых геодезических измерений	0.1	Закрепление отсутствует
358	614872.45	1310297.28	Метод спутниковых геодезических измерений	0.1	Закрепление отсутствует
359	614873.09	1310297.72	Метод спутниковых геодезических измерений	0.1	Закрепление отсутствует
360	614873.86	1310297.87	Метод спутниковых геодезических измерений	0.1	Закрепление отсутствует
361	614874.63	1310297.72	Метод спутниковых геодезических измерений	0.1	Закрепление отсутствует
362	614875.96	1310296.75	Метод спутниковых геодезических измерений	0.1	Закрепление отсутствует
363	614876.83	1310296.02	Метод спутниковых геодезических измерений	0.1	Закрепление отсутствует
364	614877.27	1310295.38	Метод спутниковых геодезических измерений	0.1	Закрепление отсутствует
365	614877.42	1310294.61	Метод спутниковых геодезических измерений	0.1	Закрепление отсутствует
366	614877.27	1310293.84	Метод спутниковых геодезических измерений	0.1	Закрепление отсутствует
367	614876.94	1310293.31	Метод спутниковых геодезических измерений	0.1	Закрепление отсутствует

368	614881.68	1310289.73	Метод спутниковых геодезических измерений	0.1	Закрепление отсутствует
369	614913.03	1310264.58	Метод спутниковых геодезических измерений	0.1	Закрепление отсутствует
370	614924.14	1310256.56	Метод спутниковых геодезических измерений	0.1	Закрепление отсутствует
371	614928.38	1310252.96	Метод спутниковых геодезических измерений	0.1	Закрепление отсутствует
372	614932.59	1310258.79	Метод спутниковых геодезических измерений	0.1	Закрепление отсутствует
373	614945.72	1310275.03	Метод спутниковых геодезических измерений	0.1	Закрепление отсутствует
374	614967.82	1310300.13	Метод спутниковых геодезических измерений	0.1	Закрепление отсутствует
375	614978.28	1310310.84	Метод спутниковых геодезических измерений	0.1	Закрепление отсутствует
376	614981.12	1310314.32	Метод спутниковых геодезических измерений	0.1	Закрепление отсутствует
377	614987.75	1310322.53	Метод спутниковых геодезических измерений	0.1	Закрепление отсутствует
378	614991.44	1310326.79	Метод спутниковых геодезических измерений	0.1	Закрепление отсутствует
379	614994.41	1310330.09	Метод спутниковых геодезических измерений	0.1	Закрепление отсутствует
380	614991.39	1310332.65	Метод спутниковых геодезических измерений	0.1	Закрепление отсутствует
381	614990.75	1310333.30	Метод спутниковых геодезических измерений	0.1	Закрепление отсутствует

382	614990.34	1310333.92	Метод спутниковых геодезических измерений	0.1	Закрепление отсутствует
383	614990.19	1310334.68	Метод спутниковых геодезических измерений	0.1	Закрепление отсутствует
384	614990.34	1310335.45	Метод спутниковых геодезических измерений	0.1	Закрепление отсутствует
385	614990.78	1310336.09	Метод спутниковых геодезических измерений	0.1	Закрепление отсутствует
386	614991.42	1310336.53	Метод спутниковых геодезических измерений	0.1	Закрепление отсутствует
387	614992.19	1310336.68	Метод спутниковых геодезических измерений	0.1	Закрепление отсутствует
388	614992.96	1310336.53	Метод спутниковых геодезических измерений	0.1	Закрепление отсутствует
389	614993.63	1310336.07	Метод спутниковых геодезических измерений	0.1	Закрепление отсутствует
390	614994.05	1310335.63	Метод спутниковых геодезических измерений	0.1	Закрепление отсутствует
391	614997.13	1310333.03	Метод спутниковых геодезических измерений	0.1	Закрепление отсутствует
392	614998.65	1310334.63	Метод спутниковых геодезических измерений	0.1	Закрепление отсутствует
393	614999.29	1310335.07	Метод спутниковых геодезических измерений	0.1	Закрепление отсутствует
394	615000.06	1310335.22	Метод спутниковых геодезических измерений	0.1	Закрепление отсутствует
395	615000.83	1310335.07	Метод спутниковых геодезических измерений	0.1	Закрепление отсутствует

396	615001.47	1310334.63	Метод спутниковых геодезических измерений	0.1	Закрепление отсутствует
397	615001.91	1310333.99	Метод спутниковых геодезических измерений	0.1	Закрепление отсутствует
398	615002.06	1310333.22	Метод спутниковых геодезических измерений	0.1	Закрепление отсутствует
399	615001.91	1310332.46	Метод спутниковых геодезических измерений	0.1	Закрепление отсутствует
400	615001.51	1310331.85	Метод спутниковых геодезических измерений	0.1	Закрепление отсутствует
401	614998.75	1310328.93	Метод спутниковых геодезических измерений	0.1	Закрепление отсутствует
402	614994.43	1310324.13	Метод спутниковых геодезических измерений	0.1	Закрепление отсутствует
403	614992.13	1310321.48	Метод спутниковых геодезических измерений	0.1	Закрепление отсутствует
404	614993.77	1310320.13	Метод спутниковых геодезических измерений	0.1	Закрепление отсутствует
405	614994.21	1310319.49	Метод спутниковых геодезических измерений	0.1	Закрепление отсутствует
406	614994.36	1310318.72	Метод спутниковых геодезических измерений	0.1	Закрепление отсутствует
407	614994.21	1310317.95	Метод спутниковых геодезических измерений	0.1	Закрепление отсутствует
408	614993.77	1310317.31	Метод спутниковых геодезических измерений	0.1	Закрепление отсутствует
409	614993.13	1310316.87	Метод спутниковых геодезических измерений	0.1	Закрепление отсутствует

410	614992.36	1310316.72	Метод спутниковых геодезических измерений	0.1	Закрепление отсутствует
411	614991.59	1310316.87	Метод спутниковых геодезических измерений	0.1	Закрепление отсутствует
412	614989.57	1310318.41	Метод спутниковых геодезических измерений	0.1	Закрепление отсутствует
413	614984.22	1310311.80	Метод спутниковых геодезических измерений	0.1	Закрепление отсутствует
414	614982.56	1310309.76	Метод спутниковых геодезических измерений	0.1	Закрепление отсутствует
415	614983.21	1310308.93	Метод спутниковых геодезических измерений	0.1	Закрепление отсутствует
416	614983.36	1310308.16	Метод спутниковых геодезических измерений	0.1	Закрепление отсутствует
417	614983.21	1310307.39	Метод спутниковых геодезических измерений	0.1	Закрепление отсутствует
418	614982.77	1310306.75	Метод спутниковых геодезических измерений	0.1	Закрепление отсутствует
419	614982.13	1310306.31	Метод спутниковых геодезических измерений	0.1	Закрепление отсутствует
420	614981.36	1310306.17	Метод спутниковых геодезических измерений	0.1	Закрепление отсутствует
421	614980.59	1310306.31	Метод спутниковых геодезических измерений	0.1	Закрепление отсутствует
422	614979.90	1310306.78	Метод спутниковых геодезических измерений	0.1	Закрепление отсутствует
423	614970.72	1310297.37	Метод спутниковых геодезических измерений	0.1	Закрепление отсутствует

424	614948.75	1310272.43	Метод спутниковых геодезических измерений	0.1	Закрепление отсутствует
425	614935.74	1310256.32	Метод спутниковых геодезических измерений	0.1	Закрепление отсутствует
426	614931.48	1310250.42	Метод спутниковых геодезических измерений	0.1	Закрепление отсутствует
427	614937.09	1310245.55	Метод спутниковых геодезических измерений	0.1	Закрепление отсутствует
428	614955.25	1310229.84	Метод спутниковых геодезических измерений	0.1	Закрепление отсутствует
429	614967.00	1310219.20	Метод спутниковых геодезических измерений	0.1	Закрепление отсутствует
430	614978.77	1310208.97	Метод спутниковых геодезических измерений	0.1	Закрепление отсутствует
431	614982.83	1310206.85	Метод спутниковых геодезических измерений	0.1	Закрепление отсутствует
432	614987.25	1310204.41	Метод спутниковых геодезических измерений	0.1	Закрепление отсутствует
433	614989.71	1310205.87	Метод спутниковых геодезических измерений	0.1	Закрепление отсутствует
434	615008.48	1310224.91	Метод спутниковых геодезических измерений	0.1	Закрепление отсутствует
435	615033.27	1310249.47	Метод спутниковых геодезических измерений	0.1	Закрепление отсутствует
436	615044.59	1310261.26	Метод спутниковых геодезических измерений	0.1	Закрепление отсутствует
437	615041.53	1310264.20	Метод спутниковых геодезических измерений	0.1	Закрепление отсутствует

438	615041.09	1310264.84	Метод спутниковых геодезических измерений	0.1	Закрепление отсутствует
439	615040.94	1310265.61	Метод спутниковых геодезических измерений	0.1	Закрепление отсутствует
440	615041.09	1310266.38	Метод спутниковых геодезических измерений	0.1	Закрепление отсутствует
441	615041.53	1310267.02	Метод спутниковых геодезических измерений	0.1	Закрепление отсутствует
442	615042.17	1310267.46	Метод спутниковых геодезических измерений	0.1	Закрепление отсутствует
443	615042.94	1310267.61	Метод спутниковых геодезических измерений	0.1	Закрепление отсутствует
444	615043.71	1310267.46	Метод спутниковых геодезических измерений	0.1	Закрепление отсутствует
445	615044.32	1310267.06	Метод спутниковых геодезических измерений	0.1	Закрепление отсутствует
446	615047.43	1310264.09	Метод спутниковых геодезических измерений	0.1	Закрепление отсутствует
447	615058.26	1310274.37	Метод спутниковых геодезических измерений	0.1	Закрепление отсутствует
448	615058.87	1310274.77	Метод спутниковых геодезических измерений	0.1	Закрепление отсутствует
449	615059.64	1310274.92	Метод спутниковых геодезических измерений	0.1	Закрепление отсутствует
450	615060.41	1310274.77	Метод спутниковых геодезических измерений	0.1	Закрепление отсутствует
451	615061.05	1310274.33	Метод спутниковых геодезических измерений	0.1	Закрепление отсутствует

452	615061.49	1310273.69	Метод спутниковых геодезических измерений	0.1	Закрепление отсутствует
453	615061.64	1310272.92	Метод спутниковых геодезических измерений	0.1	Закрепление отсутствует
454	615061.49	1310272.15	Метод спутниковых геодезических измерений	0.1	Закрепление отсутствует
455	615061.02	1310271.47	Метод спутниковых геодезических измерений	0.1	Закрепление отсутствует
456	615048.83	1310259.90	Метод спутниковых геодезических измерений	0.1	Закрепление отсутствует
457	615036.12	1310246.66	Метод спутниковых геодезических измерений	0.1	Закрепление отсутствует
458	615011.32	1310222.10	Метод спутниковых геодезических измерений	0.1	Закрепление отсутствует
459	614992.36	1310202.87	Метод спутниковых геодезических измерений	0.1	Закрепление отсутствует
460	614991.97	1310202.55	Метод спутниковых геодезических измерений	0.1	Закрепление отсутствует
461	614988.46	1310200.42	Метод спутниковых геодезических измерений	0.1	Закрепление отсутствует
462	614982.57	1310193.76	Метод спутниковых геодезических измерений	0.1	Закрепление отсутствует
463	614976.78	1310187.77	Метод спутниковых геодезических измерений	0.1	Закрепление отсутствует
464	614955.75	1310166.42	Метод спутниковых геодезических измерений	0.1	Закрепление отсутствует
465	614946.06	1310156.30	Метод спутниковых геодезических измерений	0.1	Закрепление отсутствует

466	614934.18	1310144.84	Метод спутниковых геодезических измерений	0.1	Закрепление отсутствует
467	614928.81	1310139.38	Метод спутниковых геодезических измерений	0.1	Закрепление отсутствует
468	614916.33	1310127.08	Метод спутниковых геодезических измерений	0.1	Закрепление отсутствует
469	614898.18	1310109.36	Метод спутниковых геодезических измерений	0.1	Закрепление отсутствует
470	614897.55	1310108.95	Метод спутниковых геодезических измерений	0.1	Закрепление отсутствует
471	614896.78	1310108.80	Метод спутниковых геодезических измерений	0.1	Закрепление отсутствует
472	614896.01	1310108.95	Метод спутниковых геодезических измерений	0.1	Закрепление отсутствует
473	614895.08	1310109.68	Метод спутниковых геодезических измерений	0.1	Закрепление отсутствует
474	614888.46	1310113.86	Метод спутниковых геодезических измерений	0.1	Закрепление отсутствует
475	614888.12	1310114.14	Метод спутниковых геодезических измерений	0.1	Закрепление отсутствует
476	614887.68	1310114.78	Метод спутниковых геодезических измерений	0.1	Закрепление отсутствует
477	614887.53	1310115.55	Метод спутниковых геодезических измерений	0.1	Закрепление отсутствует
478	614887.68	1310116.32	Метод спутниковых геодезических измерений	0.1	Закрепление отсутствует
479	614888.12	1310116.96	Метод спутниковых геодезических измерений	0.1	Закрепление отсутствует

480	614888.76	1310117.40	Метод спутниковых геодезических измерений	0.1	Закрепление отсутствует
481	614889.53	1310117.55	Метод спутниковых геодезических измерений	0.1	Закрепление отсутствует
482	614890.60	1310117.24	Метод спутниковых геодезических измерений	0.1	Закрепление отсутствует
483	614896.62	1310113.44	Метод спутниковых геодезических измерений	0.1	Закрепление отсутствует
484	614913.53	1310129.94	Метод спутниковых геодезических измерений	0.1	Закрепление отсутствует
485	614926.00	1310142.22	Метод спутниковых геодезических измерений	0.1	Закрепление отсутствует
486	614931.34	1310147.66	Метод спутниковых геодезических измерений	0.1	Закрепление отсутствует
487	614943.25	1310159.15	Метод спутниковых геодезических измерений	0.1	Закрепление отсутствует
488	614952.88	1310169.20	Метод спутниковых геодезических измерений	0.1	Закрепление отсутствует
489	614972.43	1310189.06	Метод спутниковых геодезических измерений	0.1	Закрепление отсутствует
490	614967.73	1310193.16	Метод спутниковых геодезических измерений	0.1	Закрепление отсутствует
491	614967.19	1310193.90	Метод спутниковых геодезических измерений	0.1	Закрепление отсутствует
492	614967.04	1310194.67	Метод спутниковых геодезических измерений	0.1	Закрепление отсутствует
493	614967.19	1310195.44	Метод спутниковых геодезических измерений	0.1	Закрепление отсутствует

494	614967.63	1310196.08	Метод спутниковых геодезических измерений	0.1	Закрепление отсутствует
495	614968.27	1310196.52	Метод спутниковых геодезических измерений	0.1	Закрепление отсутствует
496	614969.04	1310196.66	Метод спутниковых геодезических измерений	0.1	Закрепление отсутствует
497	614969.81	1310196.52	Метод спутниковых геодезических измерений	0.1	Закрепление отсутствует
498	614970.35	1310196.18	Метод спутниковых геодезических измерений	0.1	Закрепление отсутствует
499	614975.24	1310191.92	Метод спутниковых геодезических измерений	0.1	Закрепление отсутствует
500	614979.57	1310196.42	Метод спутниковых геодезических измерений	0.1	Закрепление отсутствует
501	614984.13	1310201.56	Метод спутниковых геодезических измерений	0.1	Закрепление отсутствует
502	614980.91	1310203.34	Метод спутниковых геодезических измерений	0.1	Закрепление отсутствует
503	614976.33	1310205.80	Метод спутниковых геодезических измерений	0.1	Закрепление отсутствует
504	614964.36	1310216.20	Метод спутниковых геодезических измерений	0.1	Закрепление отсутствует
505	614952.58	1310226.85	Метод спутниковых геодезических измерений	0.1	Закрепление отсутствует
506	614934.47	1310242.53	Метод спутниковых геодезических измерений	0.1	Закрепление отсутствует
507	614928.75	1310247.49	Метод спутниковых геодезических измерений	0.1	Закрепление отсутствует

508	614926.10	1310245.06	Метод спутниковых геодезических измерений	0.1	Закрепление отсутствует
509	614926.73	1310244.57	Метод спутниковых геодезических измерений	0.1	Закрепление отсутствует
510	614927.17	1310243.92	Метод спутниковых геодезических измерений	0.1	Закрепление отсутствует
511	614927.32	1310243.16	Метод спутниковых геодезических измерений	0.1	Закрепление отсутствует
512	614927.17	1310242.39	Метод спутниковых геодезических измерений	0.1	Закрепление отсутствует
513	614926.73	1310241.75	Метод спутниковых геодезических измерений	0.1	Закрепление отсутствует
514	614926.09	1310241.31	Метод спутниковых геодезических измерений	0.1	Закрепление отсутствует
515	614925.32	1310241.16	Метод спутниковых геодезических измерений	0.1	Закрепление отсутствует
516	614924.55	1310241.31	Метод спутниковых геодезических измерений	0.1	Закрепление отсутствует
517	614923.37	1310242.09	Метод спутниковых геодезических измерений	0.1	Закрепление отсутствует
518	614908.40	1310227.67	Метод спутниковых геодезических измерений	0.1	Закрепление отсутствует
519	614895.31	1310214.31	Метод спутниковых геодезических измерений	0.1	Закрепление отсутствует
520	614891.28	1310209.74	Метод спутниковых геодезических измерений	0.1	Закрепление отсутствует
521	614893.50	1310207.91	Метод спутниковых геодезических измерений	0.1	Закрепление отсутствует

522	614893.94	1310207.27	Метод спутниковых геодезических измерений	0.1	Закрепление отсутствует
523	614894.09	1310206.50	Метод спутниковых геодезических измерений	0.1	Закрепление отсутствует
524	614893.94	1310205.73	Метод спутниковых геодезических измерений	0.1	Закрепление отсутствует
525	614893.50	1310205.09	Метод спутниковых геодезических измерений	0.1	Закрепление отсутствует
526	614892.86	1310204.65	Метод спутниковых геодезических измерений	0.1	Закрепление отсутствует
527	614892.09	1310204.50	Метод спутниковых геодезических измерений	0.1	Закрепление отсутствует
528	614891.32	1310204.65	Метод спутниковых геодезических измерений	0.1	Закрепление отсутствует
529	614888.55	1310206.81	Метод спутниковых геодезических измерений	0.1	Закрепление отсутствует
530	614880.55	1310198.80	Метод спутниковых геодезических измерений	0.1	Закрепление отсутствует
531	614872.84	1310190.11	Метод спутниковых геодезических измерений	0.1	Закрепление отсутствует
532	614874.42	1310188.54	Метод спутниковых геодезических измерений	0.1	Закрепление отсутствует
533	614874.86	1310187.89	Метод спутниковых геодезических измерений	0.1	Закрепление отсутствует
534	614875.01	1310187.12	Метод спутниковых геодезических измерений	0.1	Закрепление отсутствует
535	614874.86	1310186.35	Метод спутниковых геодезических измерений	0.1	Закрепление отсутствует

536	614874.42	1310185.71	Метод спутниковых геодезических измерений	0.1	Закрепление отсутствует
537	614873.78	1310185.27	Метод спутниковых геодезических измерений	0.1	Закрепление отсутствует
538	614873.01	1310185.12	Метод спутниковых геодезических измерений	0.1	Закрепление отсутствует
539	614872.24	1310185.27	Метод спутниковых геодезических измерений	0.1	Закрепление отсутствует
540	614871.60	1310185.70	Метод спутниковых геодезических измерений	0.1	Закрепление отсутствует
541	614869.94	1310187.36	Метод спутниковых геодезических измерений	0.1	Закрепление отсутствует
542	614861.94	1310180.96	Метод спутниковых геодезических измерений	0.1	Закрепление отсутствует
543	614853.15	1310172.73	Метод спутниковых геодезических измерений	0.1	Закрепление отсутствует
544	614834.43	1310155.68	Метод спутниковых геодезических измерений	0.1	Закрепление отсутствует
545	614819.77	1310141.93	Метод спутниковых геодезических измерений	0.1	Закрепление отсутствует
546	614819.17	1310141.54	Метод спутниковых геодезических измерений	0.1	Закрепление отсутствует
547	614818.40	1310141.39	Метод спутниковых геодезических измерений	0.1	Закрепление отсутствует
548	614817.63	1310141.54	Метод спутниковых геодезических измерений	0.1	Закрепление отсутствует
549	614816.99	1310141.98	Метод спутниковых геодезических измерений	0.1	Закрепление отсутствует

550	614816.55	1310142.62	Метод спутниковых геодезических измерений	0.1	Закрепление отсутствует
551	614816.40	1310143.39	Метод спутниковых геодезических измерений	0.1	Закрепление отсутствует
552	614816.55	1310144.16	Метод спутниковых геодезических измерений	0.1	Закрепление отсутствует
553	614817.03	1310144.85	Метод спутниковых геодезических измерений	0.1	Закрепление отсутствует
554	614831.72	1310158.63	Метод спутниковых геодезических измерений	0.1	Закрепление отсутствует
555	614850.44	1310175.68	Метод спутниковых геодезических измерений	0.1	Закрепление отсутствует
556	614859.38	1310184.03	Метод спутниковых геодезических измерений	0.1	Закрепление отсутствует
557	614866.88	1310190.04	Метод спутниковых геодезических измерений	0.1	Закрепление отсутствует
558	614864.45	1310192.80	Метод спутниковых геодезических измерений	0.1	Закрепление отсутствует
559	614862.33	1310195.89	Метод спутниковых геодезических измерений	0.1	Закрепление отсутствует
560	614862.18	1310196.66	Метод спутниковых геодезических измерений	0.1	Закрепление отсутствует
561	614862.33	1310197.42	Метод спутниковых геодезических измерений	0.1	Закрепление отсутствует
562	614862.77	1310198.07	Метод спутниковых геодезических измерений	0.1	Закрепление отсутствует
563	614863.41	1310198.50	Метод спутниковых геодезических измерений	0.1	Закрепление отсутствует

564	614864.18	1310198.65	Метод спутниковых геодезических измерений	0.1	Закрепление отсутствует
565	614864.95	1310198.50	Метод спутниковых геодезических измерений	0.1	Закрепление отсутствует
566	614865.59	1310198.07	Метод спутниковых геодезических измерений	0.1	Закрепление отсутствует
567	614867.65	1310195.20	Метод спутниковых геодезических измерений	0.1	Закрепление отсутствует
568	614869.83	1310192.75	Метод спутниковых геодезических измерений	0.1	Закрепление отсутствует
569	614877.68	1310201.58	Метод спутниковых геодезических измерений	0.1	Закрепление отсутствует
570	614886.95	1310210.87	Метод спутниковых геодезических измерений	0.1	Закрепление отсутствует
571	614892.40	1310217.07	Метод спутниковых геодезических измерений	0.1	Закрепление отсутствует
572	614905.60	1310230.54	Метод спутниковых геодезических измерений	0.1	Закрепление отсутствует
573	614920.62	1310245.00	Метод спутниковых геодезических измерений	0.1	Закрепление отсутствует
574	614921.80	1310246.55	Метод спутниковых геодезических измерений	0.1	Закрепление отсутствует
575	614925.62	1310250.05	Метод спутниковых геодезических измерений	0.1	Закрепление отсутствует
576	614921.73	1310253.36	Метод спутниковых геодезических измерений	0.1	Закрепление отсутствует
577	614910.57	1310261.43	Метод спутниковых геодезических измерений	0.1	Закрепление отсутствует

578	614879.20	1310286.60	Метод спутниковых геодезических измерений	0.1	Закрепление отсутствует
579	614872.85	1310291.38	Метод спутниковых геодезических измерений	0.1	Закрепление отсутствует
580	614871.36	1310292.51	Метод спутниковых геодезических измерений	0.1	Закрепление отсутствует
581	614868.42	1310294.73	Метод спутниковых геодезических измерений	0.1	Закрепление отсутствует
582	614862.73	1310298.99	Метод спутниковых геодезических измерений	0.1	Закрепление отсутствует
583	614848.57	1310287.41	Метод спутниковых геодезических измерений	0.1	Закрепление отсутствует
584	614825.20	1310267.77	Метод спутниковых геодезических измерений	0.1	Закрепление отсутствует
585	614823.04	1310266.06	Метод спутниковых геодезических измерений	0.1	Закрепление отсутствует
586	614824.45	1310264.42	Метод спутниковых геодезических измерений	0.1	Закрепление отсутствует
587	614825.31	1310263.18	Метод спутниковых геодезических измерений	0.1	Закрепление отсутствует
588	614825.46	1310262.41	Метод спутниковых геодезических измерений	0.1	Закрепление отсутствует
589	614825.31	1310261.64	Метод спутниковых геодезических измерений	0.1	Закрепление отсутствует
590	614824.87	1310261.00	Метод спутниковых геодезических измерений	0.1	Закрепление отсутствует
591	614824.23	1310260.56	Метод спутниковых геодезических измерений	0.1	Закрепление отсутствует

592	614823.46	1310260.42	Метод спутниковых геодезических измерений	0.1	Закрепление отсутствует
593	614822.69	1310260.56	Метод спутниковых геодезических измерений	0.1	Закрепление отсутствует
594	614822.05	1310261.00	Метод спутниковых геодезических измерений	0.1	Закрепление отсутствует
595	614821.37	1310261.86	Метод спутниковых геодезических измерений	0.1	Закрепление отсутствует
596	614819.89	1310263.57	Метод спутниковых геодезических измерений	0.1	Закрепление отсутствует
597	614807.70	1310253.96	Метод спутниковых геодезических измерений	0.1	Закрепление отсутствует
598	614808.66	1310252.64	Метод спутниковых геодезических измерений	0.1	Закрепление отсутствует
599	614810.22	1310250.61	Метод спутниковых геодезических измерений	0.1	Закрепление отсутствует
600	614810.49	1310250.16	Метод спутниковых геодезических измерений	0.1	Закрепление отсутствует
601	614810.64	1310249.39	Метод спутниковых геодезических измерений	0.1	Закрепление отсутствует
602	614810.49	1310248.63	Метод спутниковых геодезических измерений	0.1	Закрепление отсутствует
603	614810.05	1310247.98	Метод спутниковых геодезических измерений	0.1	Закрепление отсутствует
604	614809.41	1310247.55	Метод спутниковых геодезических измерений	0.1	Закрепление отсутствует
605	614808.64	1310247.40	Метод спутниковых геодезических измерений	0.1	Закрепление отсутствует

606	614807.87	1310247.55	Метод спутниковых геодезических измерений	0.1	Закрепление отсутствует
607	614807.06	1310248.17	Метод спутниковых геодезических измерений	0.1	Закрепление отсутствует
608	614805.45	1310250.25	Метод спутниковых геодезических измерений	0.1	Закрепление отсутствует
609	614804.56	1310251.47	Метод спутниковых геодезических измерений	0.1	Закрепление отсутствует
610	614795.28	1310244.11	Метод спутниковых геодезических измерений	0.1	Закрепление отсутствует
611	614791.87	1310241.41	Метод спутниковых геодезических измерений	0.1	Закрепление отсутствует
612	614782.93	1310235.30	Метод спутниковых геодезических измерений	0.1	Закрепление отсутствует
613	614760.26	1310219.11	Метод спутниковых геодезических измерений	0.1	Закрепление отсутствует
614	614741.66	1310206.91	Метод спутниковых геодезических измерений	0.1	Закрепление отсутствует
615	614731.56	1310199.81	Метод спутниковых геодезических измерений	0.1	Закрепление отсутствует
616	614716.33	1310189.08	Метод спутниковых геодезических измерений	0.1	Закрепление отсутствует
617	614702.28	1310180.01	Метод спутниковых геодезических измерений	0.1	Закрепление отсутствует
618	614693.65	1310173.75	Метод спутниковых геодезических измерений	0.1	Закрепление отсутствует
619	614682.28	1310165.91	Метод спутниковых геодезических измерений	0.1	Закрепление отсутствует

620	614687.04	1310161.30	Метод спутниковых геодезических измерений	0.1	Закрепление отсутствует
621	614705.19	1310148.86	Метод спутниковых геодезических измерений	0.1	Закрепление отсутствует
622	614705.91	1310147.98	Метод спутниковых геодезических измерений	0.1	Закрепление отсутствует
623	614706.06	1310147.21	Метод спутниковых геодезических измерений	0.1	Закрепление отсутствует
624	614705.71	1310146.08	Метод спутниковых геодезических измерений	0.1	Закрепление отсутствует
625	614704.89	1310144.88	Метод спутниковых геодезических измерений	0.1	Закрепление отсутствует
626	614693.30	1310126.28	Метод спутниковых геодезических измерений	0.1	Закрепление отсутствует
627	614693.01	1310125.93	Метод спутниковых геодезических измерений	0.1	Закрепление отсутствует
628	614692.37	1310125.49	Метод спутниковых геодезических измерений	0.1	Закрепление отсутствует
629	614691.60	1310125.34	Метод спутниковых геодезических измерений	0.1	Закрепление отсутствует
630	614690.83	1310125.49	Метод спутниковых геодезических измерений	0.1	Закрепление отсутствует
631	614690.19	1310125.93	Метод спутниковых геодезических измерений	0.1	Закрепление отсутствует
632	614689.75	1310126.57	Метод спутниковых геодезических измерений	0.1	Закрепление отсутствует
633	614689.60	1310127.34	Метод спутниковых геодезических измерений	0.1	Закрепление отсутствует

634	614689.90	1310128.39	Метод спутниковых геодезических измерений	0.1	Закрепление отсутствует
635	614701.30	1310146.68	Метод спутниковых геодезических измерений	0.1	Закрепление отсутствует
636	614684.64	1310158.10	Метод спутниковых геодезических измерений	0.1	Закрепление отсутствует
637	614678.56	1310163.95	Метод спутниковых геодезических измерений	0.1	Закрепление отсутствует
638	614677.68	1310165.16	Метод спутниковых геодезических измерений	0.1	Закрепление отсутствует
639	614676.36	1310167.09	Метод спутниковых геодезических измерений	0.1	Закрепление отсутствует
640	614676.21	1310167.86	Метод спутниковых геодезических измерений	0.1	Закрепление отсутствует
641	614676.36	1310168.63	Метод спутниковых геодезических измерений	0.1	Закрепление отсутствует
642	614676.67	1310169.13	Метод спутниковых геодезических измерений	0.1	Закрепление отсутствует
643	614677.92	1310170.63	Метод спутниковых геодезических измерений	0.1	Закрепление отсутствует
644	614680.58	1310173.18	Метод спутниковых геодезических измерений	0.1	Закрепление отсутствует
645	614706.91	1310190.63	Метод спутниковых геодезических измерений	0.1	Закрепление отсутствует
646	614724.70	1310201.66	Метод спутниковых геодезических измерений	0.1	Закрепление отсутствует
647	614726.50	1310202.90	Метод спутниковых геодезических измерений	0.1	Закрепление отсутствует

648	614726.17	1310203.94	Метод спутниковых геодезических измерений	0.1	Закрепление отсутствует
649	614726.32	1310204.71	Метод спутниковых геодезических измерений	0.1	Закрепление отсутствует
650	614726.76	1310205.35	Метод спутниковых геодезических измерений	0.1	Закрепление отсутствует
651	614727.40	1310205.79	Метод спутниковых геодезических измерений	0.1	Закрепление отсутствует
652	614728.17	1310205.94	Метод спутниковых геодезических измерений	0.1	Закрепление отсутствует
653	614728.94	1310205.79	Метод спутниковых геодезических измерений	0.1	Закрепление отсутствует
654	614729.78	1310205.14	Метод спутниковых геодезических измерений	0.1	Закрепление отсутствует
655	614756.99	1310223.79	Метод спутниковых геодезических измерений	0.1	Закрепление отсутствует
656	614779.38	1310238.88	Метод спутниковых геодезических измерений	0.1	Закрепление отсутствует
657	614788.89	1310245.41	Метод спутниковых геодезических измерений	0.1	Закрепление отсутствует
658	614800.25	1310254.15	Метод спутниковых геодезических измерений	0.1	Закрепление отсутствует
659	614822.42	1310271.12	Метод спутниковых геодезических измерений	0.1	Закрепление отсутствует
660	614845.77	1310290.79	Метод спутниковых геодезических измерений	0.1	Закрепление отсутствует
661	614857.83	1310300.64	Метод спутниковых геодезических измерений	0.1	Закрепление отсутствует

662	614856.39	1310301.56	Метод спутниковых геодезических измерений	0.1	Закрепление отсутствует
663	614854.63	1310302.49	Метод спутниковых геодезических измерений	0.1	Закрепление отсутствует
664	614831.20	1310320.83	Метод спутниковых геодезических измерений	0.1	Закрепление отсутствует
665	614805.09	1310341.16	Метод спутниковых геодезических измерений	0.1	Закрепление отсутствует
666	614799.38	1310346.82	Метод спутниковых геодезических измерений	0.1	Закрепление отсутствует
667	614794.64	1310352.46	Метод спутниковых геодезических измерений	0.1	Закрепление отсутствует
668	614790.20	1310357.08	Метод спутниковых геодезических измерений	0.1	Закрепление отсутствует
669	614788.31	1310355.34	Метод спутниковых геодезических измерений	0.1	Закрепление отсутствует
670	614782.57	1310349.24	Метод спутниковых геодезических измерений	0.1	Закрепление отсутствует
671	614767.87	1310333.61	Метод спутниковых геодезических измерений	0.1	Закрепление отсутствует
672	614747.95	1310313.48	Метод спутниковых геодезических измерений	0.1	Закрепление отсутствует
673	614740.42	1310306.13	Метод спутниковых геодезических измерений	0.1	Закрепление отсутствует
674	614736.84	1310302.65	Метод спутниковых геодезических измерений	0.1	Закрепление отсутствует
675	614711.68	1310277.38	Метод спутниковых геодезических измерений	0.1	Закрепление отсутствует

676	614683.23	1310248.71	Метод спутниковых геодезических измерений	0.1	Закрепление отсутствует
677	614669.89	1310235.40	Метод спутниковых геодезических измерений	0.1	Закрепление отсутствует
678	614651.09	1310216.63	Метод спутниковых геодезических измерений	0.1	Закрепление отсутствует
679	614634.14	1310199.21	Метод спутниковых геодезических измерений	0.1	Закрепление отсутствует
680	614622.56	1310187.17	Метод спутниковых геодезических измерений	0.1	Закрепление отсутствует
681	614616.22	1310179.23	Метод спутниковых геодезических измерений	0.1	Закрепление отсутствует
682	614590.99	1310151.84	Метод спутниковых геодезических измерений	0.1	Закрепление отсутствует
683	614590.29	1310151.34	Метод спутниковых геодезических измерений	0.1	Закрепление отсутствует
684	614589.52	1310151.19	Метод спутниковых геодезических измерений	0.1	Закрепление отсутствует
685	614588.75	1310151.34	Метод спутниковых геодезических измерений	0.1	Закрепление отсутствует
686	614588.11	1310151.78	Метод спутниковых геодезических измерений	0.1	Закрепление отсутствует
687	614587.67	1310152.42	Метод спутниковых геодезических измерений	0.1	Закрепление отсутствует
688	614587.52	1310153.19	Метод спутниковых геодезических измерений	0.1	Закрепление отсутствует
689	614587.67	1310153.96	Метод спутниковых геодезических измерений	0.1	Закрепление отсутствует

690	614588.05	1310154.54	Метод спутниковых геодезических измерений	0.1	Закрепление отсутствует
691	614613.22	1310181.88	Метод спутниковых геодезических измерений	0.1	Закрепление отсутствует
692	614619.61	1310189.88	Метод спутниковых геодезических измерений	0.1	Закрепление отсутствует
693	614631.26	1310201.99	Метод спутниковых геодезических измерений	0.1	Закрепление отсутствует
694	614648.24	1310219.42	Метод спутниковых геодезических измерений	0.1	Закрепление отсутствует
695	614667.07	1310238.23	Метод спутниковых геодезических измерений	0.1	Закрепление отсутствует
696	614680.40	1310251.53	Метод спутниковых геодезических измерений	0.1	Закрепление отсутствует
697	614708.84	1310280.20	Метод спутниковых геодезических измерений	0.1	Закрепление отсутствует
698	614734.04	1310305.51	Метод спутниковых геодезических измерений	0.1	Закрепление отсутствует
699	614736.13	1310307.54	Метод спутниковых геодезических измерений	0.1	Закрепление отсутствует
700	614734.37	1310309.18	Метод спутниковых геодезических измерений	0.1	Закрепление отсутствует
701	614733.93	1310309.82	Метод спутниковых геодезических измерений	0.1	Закрепление отсутствует
702	614733.78	1310310.59	Метод спутниковых геодезических измерений	0.1	Закрепление отсутствует
703	614733.93	1310311.35	Метод спутниковых геодезических измерений	0.1	Закрепление отсутствует

704	614734.37	1310312.00	Метод спутниковых геодезических измерений	0.1	Закрепление отсутствует
705	614735.01	1310312.44	Метод спутниковых геодезических измерений	0.1	Закрепление отсутствует
706	614735.78	1310312.58	Метод спутниковых геодезических измерений	0.1	Закрепление отсутствует
707	614736.55	1310312.44	Метод спутниковых геодезических измерений	0.1	Закрепление отсутствует
708	614737.14	1310312.06	Метод спутниковых геодезических измерений	0.1	Закрепление отсутствует
709	614739.00	1310310.33	Метод спутниковых геодезических измерений	0.1	Закрепление отсутствует
710	614745.14	1310316.33	Метод спутниковых геодезических измерений	0.1	Закрепление отсутствует
711	614765.01	1310336.41	Метод спутниковых геодезических измерений	0.1	Закрепление отсутствует
712	614779.66	1310351.98	Метод спутниковых геодезических измерений	0.1	Закрепление отсутствует
713	614784.14	1310356.74	Метод спутниковых геодезических измерений	0.1	Закрепление отсутствует
714	614757.24	1310378.95	Метод спутниковых геодезических измерений	0.1	Закрепление отсутствует
715	614755.65	1310380.19	Метод спутниковых геодезических измерений	0.1	Закрепление отсутствует
716	614751.95	1310376.24	Метод спутниковых геодезических измерений	0.1	Закрепление отсутствует
717	614750.16	1310374.26	Метод спутниковых геодезических измерений	0.1	Закрепление отсутствует

718	614749.52	1310373.83	Метод спутниковых геодезических измерений	0.1	Закрепление отсутствует
719	614748.75	1310373.68	Метод спутниковых геодезических измерений	0.1	Закрепление отсутствует
720	614747.98	1310373.83	Метод спутниковых геодезических измерений	0.1	Закрепление отсутствует
721	614747.34	1310374.26	Метод спутниковых геодезических измерений	0.1	Закрепление отсутствует
722	614746.90	1310374.91	Метод спутниковых геодезических измерений	0.1	Закрепление отсутствует
723	614746.75	1310375.67	Метод спутниковых геодезических измерений	0.1	Закрепление отсутствует
724	614746.90	1310376.44	Метод спутниковых геодезических измерений	0.1	Закрепление отсутствует
725	614747.26	1310377.01	Метод спутниковых геодезических измерений	0.1	Закрепление отсутствует
726	614748.99	1310378.93	Метод спутниковых геодезических измерений	0.1	Закрепление отсутствует
727	614752.48	1310382.67	Метод спутниковых геодезических измерений	0.1	Закрепление отсутствует
728	614740.23	1310392.30	Метод спутниковых геодезических измерений	0.1	Закрепление отсутствует
729	614737.07	1310388.64	Метод спутниковых геодезических измерений	0.1	Закрепление отсутствует
730	614735.67	1310386.93	Метод спутниковых геодезических измерений	0.1	Закрепление отсутствует
731	614734.89	1310386.34	Метод спутниковых геодезических измерений	0.1	Закрепление отсутствует

732	614734.12	1310386.19	Метод спутниковых геодезических измерений	0.1	Закрепление отсутствует
733	614733.35	1310386.34	Метод спутниковых геодезических измерений	0.1	Закрепление отсутствует
734	614732.71	1310386.78	Метод спутниковых геодезических измерений	0.1	Закрепление отсутствует
735	614732.27	1310387.42	Метод спутниковых геодезических измерений	0.1	Закрепление отсутствует
736	614732.12	1310388.19	Метод спутниковых геодезических измерений	0.1	Закрепление отсутствует
737	614732.27	1310388.96	Метод спутниковых геодезических измерений	0.1	Закрепление отсутствует
738	614732.57	1310389.45	Метод спутниковых геодезических измерений	0.1	Закрепление отсутствует
739	614733.99	1310391.19	Метод спутниковых геодезических измерений	0.1	Закрепление отсутствует
740	614737.08	1310394.76	Метод спутниковых геодезических измерений	0.1	Закрепление отсутствует
741	614728.21	1310401.73	Метод спутниковых геодезических измерений	0.1	Закрепление отсутствует
742	614722.54	1310406.30	Метод спутниковых геодезических измерений	0.1	Закрепление отсутствует
743	614716.01	1310412.03	Метод спутниковых геодезических измерений	0.1	Закрепление отсутствует
744	614710.09	1310405.96	Метод спутниковых геодезических измерений	0.1	Закрепление отсутствует
745	614702.48	1310397.89	Метод спутниковых геодезических измерений	0.1	Закрепление отсутствует

746	614690.98	1310386.20	Метод спутниковых геодезических измерений	0.1	Закрепление отсутствует
747	614697.32	1310380.55	Метод спутниковых геодезических измерений	0.1	Закрепление отсутствует
748	614703.64	1310375.19	Метод спутниковых геодезических измерений	0.1	Закрепление отсутствует
749	614704.20	1310374.43	Метод спутниковых геодезических измерений	0.1	Закрепление отсутствует
750	614704.35	1310373.66	Метод спутниковых геодезических измерений	0.1	Закрепление отсутствует
751	614704.20	1310372.89	Метод спутниковых геодезических измерений	0.1	Закрепление отсутствует
752	614703.76	1310372.25	Метод спутниковых геодезических измерений	0.1	Закрепление отсутствует
753	614703.12	1310371.81	Метод спутниковых геодезических измерений	0.1	Закрепление отсутствует
754	614702.35	1310371.66	Метод спутниковых геодезических измерений	0.1	Закрепление отсутствует
755	614701.58	1310371.81	Метод спутниковых геодезических измерений	0.1	Закрепление отсутствует
756	614701.06	1310372.14	Метод спутниковых геодезических измерений	0.1	Закрепление отсутствует
757	614694.72	1310377.51	Метод спутниковых геодезических измерений	0.1	Закрепление отсутствует
758	614688.22	1310383.30	Метод спутниковых геодезических измерений	0.1	Закрепление отсутствует
759	614673.40	1310367.06	Метод спутниковых геодезических измерений	0.1	Закрепление отсутствует

760	614668.48	1310361.72	Метод спутниковых геодезических измерений	0.1	Закрепление отсутствует
761	614674.71	1310356.64	Метод спутниковых геодезических измерений	0.1	Закрепление отсутствует
762	614681.43	1310350.70	Метод спутниковых геодезических измерений	0.1	Закрепление отсутствует
763	614681.96	1310349.97	Метод спутниковых геодезических измерений	0.1	Закрепление отсутствует
764	614682.11	1310349.20	Метод спутниковых геодезических измерений	0.1	Закрепление отсутствует
765	614681.96	1310348.43	Метод спутниковых геодезических измерений	0.1	Закрепление отсутствует
766	614681.52	1310347.79	Метод спутниковых геодезических измерений	0.1	Закрепление отсутствует
767	614680.88	1310347.35	Метод спутниковых геодезических измерений	0.1	Закрепление отсутствует
768	614680.11	1310347.21	Метод спутниковых геодезических измерений	0.1	Закрепление отсутствует
769	614679.34	1310347.35	Метод спутниковых геодезических измерений	0.1	Закрепление отсутствует
770	614678.79	1310347.70	Метод спутниковых геодезических измерений	0.1	Закрепление отсутствует
771	614672.10	1310353.62	Метод спутниковых геодезических измерений	0.1	Закрепление отсутствует
772	614665.84	1310358.71	Метод спутниковых геодезических измерений	0.1	Закрепление отсутствует
773	614655.69	1310346.50	Метод спутниковых геодезических измерений	0.1	Закрепление отсутствует

774	614645.11	1310334.58	Метод спутниковых геодезических измерений	0.1	Закрепление отсутствует
775	614639.33	1310328.18	Метод спутниковых геодезических измерений	0.1	Закрепление отсутствует
776	614644.28	1310322.81	Метод спутниковых геодезических измерений	0.1	Закрепление отсутствует
777	614651.01	1310316.98	Метод спутниковых геодезических измерений	0.1	Закрепление отсутствует
778	614651.55	1310316.24	Метод спутниковых геодезических измерений	0.1	Закрепление отсутствует
779	614651.70	1310315.47	Метод спутниковых геодезических измерений	0.1	Закрепление отсутствует
780	614651.55	1310314.70	Метод спутниковых геодезических измерений	0.1	Закрепление отсутствует
781	614651.11	1310314.06	Метод спутниковых геодезических измерений	0.1	Закрепление отсутствует
782	614650.47	1310313.62	Метод спутниковых геодезических измерений	0.1	Закрепление отсутствует
783	614649.70	1310313.47	Метод спутниковых геодезических измерений	0.1	Закрепление отсутствует
784	614648.93	1310313.62	Метод спутниковых геодезических измерений	0.1	Закрепление отсутствует
785	614648.39	1310313.96	Метод спутниковых геодезических измерений	0.1	Закрепление отсутствует
786	614641.42	1310320.02	Метод спутниковых геодезических измерений	0.1	Закрепление отсутствует
787	614636.63	1310325.21	Метод спутниковых геодезических измерений	0.1	Закрепление отсутствует

788	614622.05	1310309.05	Метод спутниковых геодезических измерений	0.1	Закрепление отсутствует
789	614591.14	1310273.28	Метод спутниковых геодезических измерений	0.1	Закрепление отсутствует
790	614596.01	1310268.88	Метод спутниковых геодезических измерений	0.1	Закрепление отсутствует
791	614600.10	1310264.71	Метод спутниковых геодезических измерений	0.1	Закрепление отсутствует
792	614600.52	1310264.08	Метод спутниковых геодезических измерений	0.1	Закрепление отсутствует
793	614600.67	1310263.31	Метод спутниковых геодезических измерений	0.1	Закрепление отсутствует
794	614600.52	1310262.54	Метод спутниковых геодезических измерений	0.1	Закрепление отсутствует
795	614600.08	1310261.90	Метод спутниковых геодезических измерений	0.1	Закрепление отсутствует
796	614599.44	1310261.46	Метод спутниковых геодезических измерений	0.1	Закрепление отсутствует
797	614598.67	1310261.31	Метод спутниковых геодезических измерений	0.1	Закрепление отсутствует
798	614597.90	1310261.46	Метод спутниковых геодезических измерений	0.1	Закрепление отсутствует
799	614597.24	1310261.91	Метод спутниковых геодезических измерений	0.1	Закрепление отсутствует
800	614593.19	1310266.03	Метод спутниковых геодезических измерений	0.1	Закрепление отсутствует
801	614588.44	1310270.33	Метод спутниковых геодезических измерений	0.1	Закрепление отсутствует

802	614571.45	1310252.81	Метод спутниковых геодезических измерений	0.1	Закрепление отсутствует
803	614560.64	1310243.33	Метод спутниковых геодезических измерений	0.1	Закрепление отсутствует
804	614552.54	1310231.59	Метод спутниковых геодезических измерений	0.1	Закрепление отсутствует
805	614549.79	1310227.62	Метод спутниковых геодезических измерений	0.1	Закрепление отсутствует
806	614533.74	1310210.05	Метод спутниковых геодезических измерений	0.1	Закрепление отсутствует
807	614508.44	1310183.67	Метод спутниковых геодезических измерений	0.1	Закрепление отсутствует
808	614477.47	1310154.47	Метод спутниковых геодезических измерений	0.1	Закрепление отсутствует
809	614465.77	1310142.50	Метод спутниковых геодезических измерений	0.1	Закрепление отсутствует
810	614457.13	1310133.26	Метод спутниковых геодезических измерений	0.1	Закрепление отсутствует
811	614447.90	1310122.24	Метод спутниковых геодезических измерений	0.1	Закрепление отсутствует
812	614449.49	1310121.25	Метод спутниковых геодезических измерений	0.1	Закрепление отсутствует
813	614453.04	1310118.10	Метод спутниковых геодезических измерений	0.1	Закрепление отсутствует
814	614458.15	1310113.67	Метод спутниковых геодезических измерений	0.1	Закрепление отсутствует
815	614458.69	1310112.93	Метод спутниковых геодезических измерений	0.1	Закрепление отсутствует

816	614458.84	1310112.16	Метод спутниковых геодезических измерений	0.1	Закрепление отсутствует
817	614458.69	1310111.39	Метод спутниковых геодезических измерений	0.1	Закрепление отсутствует
818	614458.25	1310110.75	Метод спутниковых геодезических измерений	0.1	Закрепление отсутствует
819	614457.33	1310109.91	Метод спутниковых геодезических измерений	0.1	Закрепление отсутствует
820	614456.74	1310109.38	Метод спутниковых геодезических измерений	0.1	Закрепление отсутствует
821	614454.96	1310107.58	Метод спутниковых геодезических измерений	0.1	Закрепление отсутствует
822	614454.31	1310107.14	Метод спутниковых геодезических измерений	0.1	Закрепление отсутствует
823	614453.54	1310106.99	Метод спутниковых геодезических измерений	0.1	Закрепление отсутствует
824	614452.77	1310107.14	Метод спутниковых геодезических измерений	0.1	Закрепление отсутствует
825	614452.13	1310107.58	Метод спутниковых геодезических измерений	0.1	Закрепление отсутствует
826	614451.69	1310108.22	Метод спутниковых геодезических измерений	0.1	Закрепление отсутствует
827	614451.54	1310108.99	Метод спутниковых геодезических измерений	0.1	Закрепление отсутствует
828	614451.69	1310109.76	Метод спутниковых геодезических измерений	0.1	Закрепление отсутствует
829	614452.12	1310110.40	Метод спутниковых геодезических измерений	0.1	Закрепление отсутствует

830	614453.83	1310112.13	Метод спутниковых геодезических измерений	0.1	Закрепление отсутствует
831	614450.39	1310115.10	Метод спутниковых геодезических измерений	0.1	Закрепление отсутствует
832	614446.97	1310118.13	Метод спутниковых геодезических измерений	0.1	Закрепление отсутствует
833	614444.53	1310119.61	Метод спутниковых геодезических измерений	0.1	Закрепление отсутствует
834	614443.45	1310120.32	Метод спутниковых геодезических измерений	0.1	Закрепление отсутствует
835	614443.01	1310120.96	Метод спутниковых геодезических измерений	0.1	Закрепление отсутствует
836	614442.86	1310121.73	Метод спутниковых геодезических измерений	0.1	Закрепление отсутствует
837	614443.01	1310122.50	Метод спутниковых геодезических измерений	0.1	Закрепление отсутствует
838	614443.77	1310123.53	Метод спутниковых геодезических измерений	0.1	Закрепление отсутствует
839	614454.17	1310135.96	Метод спутниковых геодезических измерений	0.1	Закрепление отсутствует
840	614462.88	1310145.26	Метод спутниковых геодезических измерений	0.1	Закрепление отсутствует
841	614474.74	1310157.40	Метод спутниковых геодезических измерений	0.1	Закрепление отсутствует
842	614502.90	1310183.94	Метод спутниковых геодезических измерений	0.1	Закрепление отсутствует
843	614500.88	1310185.71	Метод спутниковых геодезических измерений	0.1	Закрепление отсутствует

844	614500.35	1310186.44	Метод спутниковых геодезических измерений	0.1	Закрепление отсутствует
845	614500.20	1310187.21	Метод спутниковых геодезических измерений	0.1	Закрепление отсутствует
846	614500.35	1310187.98	Метод спутниковых геодезических измерений	0.1	Закрепление отсутствует
847	614500.79	1310188.62	Метод спутниковых геодезических измерений	0.1	Закрепление отсутствует
848	614501.43	1310189.06	Метод спутниковых геодезических измерений	0.1	Закрепление отсутствует
849	614502.20	1310189.21	Метод спутниковых геодезических измерений	0.1	Закрепление отсутствует
850	614502.97	1310189.06	Метод спутниковых геодезических измерений	0.1	Закрепление отсутствует
851	614503.52	1310188.71	Метод спутниковых геодезических измерений	0.1	Закрепление отсутствует
852	614505.81	1310186.71	Метод спутниковых геодезических измерений	0.1	Закрепление отсутствует
853	614530.80	1310212.76	Метод спутниковых геодезических измерений	0.1	Закрепление отсутствует
854	614546.74	1310230.21	Метод спутниковых геодезических измерений	0.1	Закрепление отсутствует
855	614549.24	1310233.85	Метод спутниковых геодезических измерений	0.1	Закрепление отсутствует
856	614556.40	1310244.26	Метод спутниковых геодезических измерений	0.1	Закрепление отсутствует
857	614537.99	1310260.19	Метод спутниковых геодезических измерений	0.1	Закрепление отсутствует

858	614516.24	1310277.69	Метод спутниковых геодезических измерений	0.1	Закрепление отсутствует
859	614514.71	1310278.78	Метод спутниковых геодезических измерений	0.1	Закрепление отсутствует
860	614505.45	1310269.65	Метод спутниковых геодезических измерений	0.1	Закрепление отсутствует
861	614491.42	1310254.00	Метод спутниковых геодезических измерений	0.1	Закрепление отсутствует
862	614490.57	1310252.75	Метод спутниковых геодезических измерений	0.1	Закрепление отсутствует
863	614489.93	1310252.31	Метод спутниковых геодезических измерений	0.1	Закрепление отсутствует
864	614489.16	1310252.17	Метод спутниковых геодезических измерений	0.1	Закрепление отсутствует
865	614488.39	1310252.31	Метод спутниковых геодезических измерений	0.1	Закрепление отсутствует
866	614487.75	1310252.75	Метод спутниковых геодезических измерений	0.1	Закрепление отсутствует
867	614487.31	1310253.39	Метод спутниковых геодезических измерений	0.1	Закрепление отсутствует
868	614487.16	1310254.16	Метод спутниковых геодезических измерений	0.1	Закрепление отсутствует
869	614487.31	1310254.93	Метод спутниковых геодезических измерений	0.1	Закрепление отсутствует
870	614488.33	1310256.55	Метод спутниковых геодезических измерений	0.1	Закрепление отсутствует
871	614502.60	1310272.45	Метод спутниковых геодезических измерений	0.1	Закрепление отсутствует

872	614511.51	1310281.24	Метод спутниковых геодезических измерений	0.1	Закрепление отсутствует
873	614497.03	1310293.12	Метод спутниковых геодезических измерений	0.1	Закрепление отсутствует
874	614491.53	1310296.87	Метод спутниковых геодезических измерений	0.1	Закрепление отсутствует
875	614490.80	1310297.75	Метод спутниковых геодезических измерений	0.1	Закрепление отсутствует
876	614490.65	1310298.52	Метод спутниковых геодезических измерений	0.1	Закрепление отсутствует
877	614490.80	1310299.29	Метод спутниковых геодезических измерений	0.1	Закрепление отсутствует
878	614491.24	1310299.93	Метод спутниковых геодезических измерений	0.1	Закрепление отсутствует
879	614491.88	1310300.37	Метод спутниковых геодезических измерений	0.1	Закрепление отсутствует
880	614492.65	1310300.51	Метод спутниковых геодезических измерений	0.1	Закрепление отсутствует
881	614493.77	1310300.17	Метод спутниковых геодезических измерений	0.1	Закрепление отсутствует
882	614499.50	1310296.27	Метод спутниковых геодезических измерений	0.1	Закрепление отсутствует
883	614515.71	1310282.97	Метод спутниковых геодезических измерений	0.1	Закрепление отсутствует
884	614518.60	1310280.92	Метод спутниковых геодезических измерений	0.1	Закрепление отсутствует
885	614540.52	1310263.29	Метод спутниковых геодезических измерений	0.1	Закрепление отсутствует

886	614559.05	1310247.26	Метод спутниковых геодезических измерений	0.1	Закрепление отсутствует
887	614568.75	1310255.76	Метод спутниковых геодезических измерений	0.1	Закрепление отсутствует
888	614586.87	1310274.46	Метод спутниковых геодезических измерений	0.1	Закрепление отсутствует
889	614619.07	1310311.71	Метод спутниковых геодезических измерений	0.1	Закрепление отсутствует
890	614632.72	1310326.85	Метод спутниковых геодезических измерений	0.1	Закрепление отсутствует
891	614630.97	1310327.60	Метод спутниковых геодезических измерений	0.1	Закрепление отсутствует
892	614630.34	1310328.03	Метод спутниковых геодезических измерений	0.1	Закрепление отсутствует
893	614629.90	1310328.67	Метод спутниковых геодезических измерений	0.1	Закрепление отсутствует
894	614629.75	1310329.44	Метод спутниковых геодезических измерений	0.1	Закрепление отсутствует
895	614629.90	1310330.20	Метод спутниковых геодезических измерений	0.1	Закрепление отсутствует
896	614630.34	1310330.85	Метод спутниковых геодезических измерений	0.1	Закрепление отсутствует
897	614630.98	1310331.28	Метод спутниковых геодезических измерений	0.1	Закрепление отсутствует
898	614631.75	1310331.43	Метод спутниковых геодезических измерений	0.1	Закрепление отсутствует
899	614632.53	1310331.28	Метод спутниковых геодезических измерений	0.1	Закрепление отсутствует

900	614635.57	1310329.99	Метод спутниковых геодезических измерений	0.1	Закрепление отсутствует
901	614642.12	1310337.25	Метод спутниковых геодезических измерений	0.1	Закрепление отсутствует
902	614652.63	1310349.09	Метод спутниковых геодезических измерений	0.1	Закрепление отсутствует
903	614664.10	1310362.85	Метод спутниковых геодезических измерений	0.1	Закрепление отсутствует
904	614670.45	1310369.76	Метод спутниковых геодезических измерений	0.1	Закрепление отсутствует
905	614686.66	1310387.51	Метод спутниковых геодезических измерений	0.1	Закрепление отсутствует
906	614699.62	1310400.68	Метод спутниковых геодезических измерений	0.1	Закрепление отсутствует
907	614707.21	1310408.74	Метод спутниковых геодезических измерений	0.1	Закрепление отсутствует
908	614713.01	1310414.68	Метод спутниковых геодезических измерений	0.1	Закрепление отсутствует
909	614708.04	1310419.07	Метод спутниковых геодезических измерений	0.1	Закрепление отсутствует
910	614686.58	1310439.34	Метод спутниковых геодезических измерений	0.1	Закрепление отсутствует
911	614683.95	1310441.47	Метод спутниковых геодезических измерений	0.1	Закрепление отсутствует
912	614677.38	1310446.74	Метод спутниковых геодезических измерений	0.1	Закрепление отсутствует
913	614673.18	1310441.98	Метод спутниковых геодезических измерений	0.1	Закрепление отсутствует

914	614665.87	1310433.71	Метод спутниковых геодезических измерений	0.1	Закрепление отсутствует
915	614655.01	1310420.87	Метод спутниковых геодезических измерений	0.1	Закрепление отсутствует
916	614637.81	1310401.96	Метод спутниковых геодезических измерений	0.1	Закрепление отсутствует
917	614608.48	1310368.57	Метод спутниковых геодезических измерений	0.1	Закрепление отсутствует
918	614593.86	1310351.45	Метод спутниковых геодезических измерений	0.1	Закрепление отсутствует
919	614579.42	1310334.53	Метод спутниковых геодезических измерений	0.1	Закрепление отсутствует
920	614572.87	1310327.01	Метод спутниковых геодезических измерений	0.1	Закрепление отсутствует
921	614558.99	1310311.07	Метод спутниковых геодезических измерений	0.1	Закрепление отсутствует
922	614546.02	1310295.80	Метод спутниковых геодезических измерений	0.1	Закрепление отсутствует
923	614545.27	1310295.24	Метод спутниковых геодезических измерений	0.1	Закрепление отсутствует
924	614544.50	1310295.10	Метод спутниковых геодезических измерений	0.1	Закрепление отсутствует
925	614543.73	1310295.24	Метод спутниковых геодезических измерений	0.1	Закрепление отсутствует
926	614543.09	1310295.68	Метод спутниковых геодезических измерений	0.1	Закрепление отсутствует
927	614542.65	1310296.32	Метод спутниковых геодезических измерений	0.1	Закрепление отсутствует

928	614542.50	1310297.09	Метод спутниковых геодезических измерений	0.1	Закрепление отсутствует
929	614542.65	1310297.86	Метод спутниковых геодезических измерений	0.1	Закрепление отсутствует
930	614542.98	1310298.39	Метод спутниковых геодезических измерений	0.1	Закрепление отсутствует
931	614555.96	1310313.69	Метод спутниковых геодезических измерений	0.1	Закрепление отсутствует
932	614568.49	1310328.08	Метод спутниковых геодезических измерений	0.1	Закрепление отсутствует
933	614565.65	1310330.38	Метод спутниковых геодезических измерений	0.1	Закрепление отсутствует
934	614565.06	1310331.16	Метод спутниковых геодезических измерений	0.1	Закрепление отсутствует
935	614564.91	1310331.93	Метод спутниковых геодезических измерений	0.1	Закрепление отсутствует
936	614565.06	1310332.70	Метод спутниковых геодезических измерений	0.1	Закрепление отсутствует
937	614565.50	1310333.34	Метод спутниковых геодезических измерений	0.1	Закрепление отсутствует
938	614566.14	1310333.78	Метод спутниковых геодезических измерений	0.1	Закрепление отсутствует
939	614566.91	1310333.92	Метод спутниковых геодезических измерений	0.1	Закрепление отсутствует
940	614567.69	1310333.78	Метод спутниковых геодезических измерений	0.1	Закрепление отсутствует
941	614568.18	1310333.48	Метод спутниковых геодезических измерений	0.1	Закрепление отсутствует

942	614571.12	1310331.09	Метод спутниковых геодезических измерений	0.1	Закрепление отсутствует
943	614576.40	1310337.15	Метод спутниковых геодезических измерений	0.1	Закрепление отсутствует
944	614589.56	1310352.57	Метод спутниковых геодезических измерений	0.1	Закрепление отсутствует
945	614586.78	1310355.08	Метод спутниковых геодезических измерений	0.1	Закрепление отсутствует
946	614586.27	1310355.80	Метод спутниковых геодезических измерений	0.1	Закрепление отсутствует
947	614586.12	1310356.57	Метод спутниковых геодезических измерений	0.1	Закрепление отсутствует
948	614586.27	1310357.34	Метод спутниковых геодезических измерений	0.1	Закрепление отсутствует
949	614586.71	1310357.98	Метод спутниковых геодезических измерений	0.1	Закрепление отсутствует
950	614587.35	1310358.42	Метод спутниковых геодезических измерений	0.1	Закрепление отсутствует
951	614588.12	1310358.57	Метод спутниковых геодезических измерений	0.1	Закрепление отсутствует
952	614588.89	1310358.42	Метод спутниковых геодезических измерений	0.1	Закрепление отсутствует
953	614589.46	1310358.05	Метод спутниковых геодезических измерений	0.1	Закрепление отсутствует
954	614592.16	1310355.61	Метод спутниковых геодезических измерений	0.1	Закрепление отсутствует
955	614605.47	1310371.20	Метод спутниковых геодезических измерений	0.1	Закрепление отсутствует

956	614634.82	1310404.62	Метод спутниковых геодезических измерений	0.1	Закрепление отсутствует
957	614652.03	1310423.54	Метод спутниковых геодезических измерений	0.1	Закрепление отсутствует
958	614662.83	1310436.31	Метод спутниковых геодезических измерений	0.1	Закрепление отсутствует
959	614670.18	1310444.63	Метод спутниковых геодезических измерений	0.1	Закрепление отсутствует
960	614674.24	1310449.22	Метод спутниковых геодезических измерений	0.1	Закрепление отсутствует
961	614648.63	1310470.69	Метод спутниковых геодезических измерений	0.1	Закрепление отсутствует
962	614647.11	1310471.85	Метод спутниковых геодезических измерений	0.1	Закрепление отсутствует
963	614619.82	1310494.84	Метод спутниковых геодезических измерений	0.1	Закрепление отсутствует
964	614618.90	1310495.80	Метод спутниковых геодезических измерений	0.1	Закрепление отсутствует
965	614618.51	1310496.40	Метод спутниковых геодезических измерений	0.1	Закрепление отсутствует
966	614618.36	1310497.17	Метод спутниковых геодезических измерений	0.1	Закрепление отсутствует
967	614618.51	1310497.94	Метод спутниковых геодезических измерений	0.1	Закрепление отсутствует
968	614618.72	1310498.32	Метод спутниковых геодезических измерений	0.1	Закрепление отсутствует
969	614622.57	1310503.79	Метод спутниковых геодезических измерений	0.1	Закрепление отсутствует

970	614615.48	1310509.02	Метод спутниковых геодезических измерений	0.1	Закрепление отсутствует
971	614611.26	1310504.01	Метод спутниковых геодезических измерений	0.1	Закрепление отсутствует
972	614607.01	1310497.82	Метод спутниковых геодезических измерений	0.1	Закрепление отсутствует
973	614582.86	1310472.12	Метод спутниковых геодезических измерений	0.1	Закрепление отсутствует
974	614578.50	1310467.33	Метод спутниковых геодезических измерений	0.1	Закрепление отсутствует
975	614584.14	1310462.08	Метод спутниковых геодезических измерений	0.1	Закрепление отсутствует
976	614588.06	1310458.52	Метод спутниковых геодезических измерений	0.1	Закрепление отсутствует
977	614588.57	1310457.80	Метод спутниковых геодезических измерений	0.1	Закрепление отсутствует
978	614588.72	1310457.04	Метод спутниковых геодезических измерений	0.1	Закрепление отсутствует
979	614588.57	1310456.27	Метод спутниковых геодезических измерений	0.1	Закрепление отсутствует
980	614588.13	1310455.63	Метод спутниковых геодезических измерений	0.1	Закрепление отсутствует
981	614587.49	1310455.19	Метод спутниковых геодезических измерений	0.1	Закрепление отсутствует
982	614586.72	1310455.04	Метод спутниковых геодезических измерений	0.1	Закрепление отсутствует
983	614585.95	1310455.19	Метод спутниковых геодезических измерений	0.1	Закрепление отсутствует

984	614585.38	1310455.55	Метод спутниковых геодезических измерений	0.1	Закрепление отсутствует
985	614581.43	1310459.14	Метод спутниковых геодезических измерений	0.1	Закрепление отсутствует
986	614575.81	1310464.37	Метод спутниковых геодезических измерений	0.1	Закрепление отсутствует
987	614570.06	1310458.08	Метод спутниковых геодезических измерений	0.1	Закрепление отсутствует
988	614561.65	1310448.57	Метод спутниковых геодезических измерений	0.1	Закрепление отсутствует
989	614548.68	1310433.92	Метод спутниковых геодезических измерений	0.1	Закрепление отсутствует
990	614529.35	1310411.52	Метод спутниковых геодезических измерений	0.1	Закрепление отсутствует
991	614508.86	1310391.59	Метод спутниковых геодезических измерений	0.1	Закрепление отсутствует
992	614485.55	1310369.44	Метод спутниковых геодезических измерений	0.1	Закрепление отсутствует
993	614477.38	1310361.50	Метод спутниковых геодезических измерений	0.1	Закрепление отсутствует
994	614472.51	1310356.10	Метод спутниковых геодезических измерений	0.1	Закрепление отсутствует
995	614470.77	1310354.32	Метод спутниковых геодезических измерений	0.1	Закрепление отсутствует
996	614467.35	1310349.57	Метод спутниковых геодезических измерений	0.1	Закрепление отсутствует
997	614459.06	1310339.73	Метод спутниковых геодезических измерений	0.1	Закрепление отсутствует

998	614456.52	1310336.64	Метод спутниковых геодезических измерений	0.1	Закрепление отсутствует
999	614455.88	1310336.20	Метод спутниковых геодезических измерений	0.1	Закрепление отсутствует
1000	614455.11	1310336.05	Метод спутниковых геодезических измерений	0.1	Закрепление отсутствует
1001	614454.34	1310336.20	Метод спутниковых геодезических измерений	0.1	Закрепление отсутствует
1002	614450.75	1310338.73	Метод спутниковых геодезических измерений	0.1	Закрепление отсутствует
1003	614446.17	1310342.06	Метод спутниковых геодезических измерений	0.1	Закрепление отсутствует
1004	614441.26	1310336.80	Метод спутниковых геодезических измерений	0.1	Закрепление отсутствует
1005	614427.36	1310320.90	Метод спутниковых геодезических измерений	0.1	Закрепление отсутствует
1006	614447.21	1310298.65	Метод спутниковых геодезических измерений	0.1	Закрепление отсутствует
1007	614451.08	1310294.58	Метод спутниковых геодезических измерений	0.1	Закрепление отсутствует
1008	614451.52	1310293.94	Метод спутниковых геодезических измерений	0.1	Закрепление отсутствует
1009	614451.67	1310293.17	Метод спутниковых геодезических измерений	0.1	Закрепление отсутствует
1010	614451.52	1310292.41	Метод спутниковых геодезических измерений	0.1	Закрепление отсутствует
1011	614431.10	1310264.22	Метод спутниковых геодезических измерений	0.1	Закрепление отсутствует

1012	614430.25	1310263.55	Метод спутниковых геодезических измерений	0.1	Закрепление отсутствует
1013	614429.48	1310263.40	Метод спутниковых геодезических измерений	0.1	Закрепление отсутствует
1014	614428.71	1310263.55	Метод спутниковых геодезических измерений	0.1	Закрепление отсутствует
1015	614428.07	1310263.99	Метод спутниковых геодезических измерений	0.1	Закрепление отсутствует
1016	614427.63	1310264.63	Метод спутниковых геодезических измерений	0.1	Закрепление отсутствует
1017	614427.48	1310265.40	Метод спутниковых геодезических измерений	0.1	Закрепление отсутствует
1018	614427.63	1310266.16	Метод спутниковых геодезических измерений	0.1	Закрепление отсутствует
1019	614427.86	1310266.58	Метод спутниковых геодезических измерений	0.1	Закрепление отсутствует
1020	614447.06	1310292.98	Метод спутниковых геодезических измерений	0.1	Закрепление отсутствует
1021	614444.25	1310295.97	Метод спутниковых геодезических измерений	0.1	Закрепление отсутствует
1022	614424.41	1310318.18	Метод спутниковых геодезических измерений	0.1	Закрепление отсутствует
1023	614403.83	1310302.64	Метод спутниковых геодезических измерений	0.1	Закрепление отсутствует
1024	614375.48	1310282.70	Метод спутниковых геодезических измерений	0.1	Закрепление отсутствует
1025	614361.86	1310272.65	Метод спутниковых геодезических измерений	0.1	Закрепление отсутствует

1026	614350.94	1310264.99	Метод спутниковых геодезических измерений	0.1	Закрепление отсутствует
1027	614349.03	1310263.78	Метод спутниковых геодезических измерений	0.1	Закрепление отсутствует
1028	614347.94	1310263.09	Метод спутниковых геодезических измерений	0.1	Закрепление отсутствует
1029	614346.87	1310262.78	Метод спутниковых геодезических измерений	0.1	Закрепление отсутствует
1030	614346.10	1310262.93	Метод спутниковых геодезических измерений	0.1	Закрепление отсутствует
1031	614345.46	1310263.37	Метод спутниковых геодезических измерений	0.1	Закрепление отсутствует
1032	614345.02	1310264.01	Метод спутниковых геодезических измерений	0.1	Закрепление отсутствует
1033	614344.87	1310264.78	Метод спутниковых геодезических измерений	0.1	Закрепление отсутствует
1034	614345.02	1310265.55	Метод спутниковых геодезических измерений	0.1	Закрепление отсутствует
1035	614345.23	1310267.38	Метод спутниковых геодезических измерений	0.1	Закрепление отсутствует
1036	614345.67	1310268.02	Метод спутниковых геодезических измерений	0.1	Закрепление отсутствует
1037	614346.31	1310268.46	Метод спутниковых геодезических измерений	0.1	Закрепление отсутствует
1038	614347.08	1310268.61	Метод спутниковых геодезических измерений	0.1	Закрепление отсутствует
1039	614347.85	1310268.46	Метод спутниковых геодезических измерений	0.1	Закрепление отсутствует

1040	614348.38	1310268.10	Метод спутниковых геодезических измерений	0.1	Закрепление отсутствует
1041	614348.68	1310268.28	Метод спутниковых геодезических измерений	0.1	Закрепление отсутствует
1042	614359.50	1310275.88	Метод спутниковых геодезических измерений	0.1	Закрепление отсутствует
1043	614373.16	1310285.95	Метод спутниковых геодезических измерений	0.1	Закрепление отсутствует
1044	614401.50	1310305.89	Метод спутниковых геодезических измерений	0.1	Закрепление отсутствует
1045	614423.31	1310322.35	Метод спутниковых геодезических измерений	0.1	Закрепление отсутствует
1046	614438.32	1310339.51	Метод спутниковых геодезических измерений	0.1	Закрепление отсутствует
1047	614442.98	1310344.51	Метод спутниковых геодезических измерений	0.1	Закрепление отсутствует
1048	614430.27	1310354.73	Метод спутниковых геодезических измерений	0.1	Закрепление отсутствует
1049	614427.25	1310357.25	Метод спутниковых геодезических измерений	0.1	Закрепление отсутствует
1050	614426.67	1310358.01	Метод спутниковых геодезических измерений	0.1	Закрепление отсутствует
1051	614426.52	1310358.78	Метод спутниковых геодезических измерений	0.1	Закрепление отсутствует
1052	614426.86	1310359.90	Метод спутниковых геодезических измерений	0.1	Закрепление отсутствует
1053	614440.42	1310379.98	Метод спутниковых геодезических измерений	0.1	Закрепление отсутствует

1054	614443.14	1310387.64	Метод спутниковых геодезических измерений	0.1	Закрепление отсутствует
1055	614443.37	1310392.88	Метод спутниковых геодезических измерений	0.1	Закрепление отсутствует
1056	614437.83	1310414.31	Метод спутниковых геодезических измерений	0.1	Закрепление отсутствует
1057	614437.92	1310415.58	Метод спутниковых геодезических измерений	0.1	Закрепление отсутствует
1058	614438.15	1310415.98	Метод спутниковых геодезических измерений	0.1	Закрепление отсутствует
1059	614449.17	1310431.22	Метод спутниковых геодезических измерений	0.1	Закрепление отсутствует
1060	614446.16	1310433.70	Метод спутниковых геодезических измерений	0.1	Закрепление отсутствует
1061	614445.79	1310434.02	Метод спутниковых геодезических измерений	0.1	Закрепление отсутствует
1062	614445.35	1310434.66	Метод спутниковых геодезических измерений	0.1	Закрепление отсутствует
1063	614445.20	1310435.43	Метод спутниковых геодезических измерений	0.1	Закрепление отсутствует
1064	614445.35	1310436.20	Метод спутниковых геодезических измерений	0.1	Закрепление отсутствует
1065	614445.74	1310436.79	Метод спутниковых геодезических измерений	0.1	Закрепление отсутствует
1066	614458.08	1310450.02	Метод спутниковых геодезических измерений	0.1	Закрепление отсутствует
1067	614476.13	1310470.22	Метод спутниковых геодезических измерений	0.1	Закрепление отсутствует

1068	614503.85	1310501.23	Метод спутниковых геодезических измерений	0.1	Закрепление отсутствует
1069	614520.13	1310519.44	Метод спутниковых геодезических измерений	0.1	Закрепление отсутствует
1070	614537.64	1310539.06	Метод спутниковых геодезических измерений	0.1	Закрепление отсутствует
1071	614540.29	1310542.00	Метод спутниковых геодезических измерений	0.1	Закрепление отсутствует
1072	614541.24	1310542.94	Метод спутниковых геодезических измерений	0.1	Закрепление отсутствует
1073	614545.16	1310547.88	Метод спутниковых геодезических измерений	0.1	Закрепление отсутствует
1074	614550.20	1310554.36	Метод спутниковых геодезических измерений	0.1	Закрепление отсутствует
1075	614551.01	1310554.98	Метод спутниковых геодезических измерений	0.1	Закрепление отсутствует
1076	614551.78	1310555.13	Метод спутниковых геодезических измерений	0.1	Закрепление отсутствует
1077	614552.55	1310554.98	Метод спутниковых геодезических измерений	0.1	Закрепление отсутствует
1078	614553.03	1310554.69	Метод спутниковых геодезических измерений	0.1	Закрепление отсутствует
1079	614559.99	1310549.12	Метод спутниковых геодезических измерений	0.1	Закрепление отсутствует
1080	614570.83	1310540.19	Метод спутниковых геодезических измерений	0.1	Закрепление отсутствует
1081	614596.41	1310518.47	Метод спутниковых геодезических измерений	0.1	Закрепление отсутствует

1082	614609.56	1310508.23	Метод спутниковых геодезических измерений	0.1	Закрепление отсутствует
1083	614613.62	1310513.02	Метод спутниковых геодезических измерений	0.1	Закрепление отсутствует
1084	614623.10	1310524.60	Метод спутниковых геодезических измерений	0.1	Закрепление отсутствует
1085	614629.26	1310534.87	Метод спутниковых геодезических измерений	0.1	Закрепление отсутствует
1086	614630.72	1310536.70	Метод спутниковых геодезических измерений	0.1	Закрепление отсутствует
1087	614630.09	1310537.38	Метод спутниковых геодезических измерений	0.1	Закрепление отсутствует
1088	614629.72	1310537.97	Метод спутниковых геодезических измерений	0.1	Закрепление отсутствует
1089	614629.57	1310538.74	Метод спутниковых геодезических измерений	0.1	Закрепление отсутствует
1090	614629.72	1310539.50	Метод спутниковых геодезических измерений	0.1	Закрепление отсутствует
1091	614630.16	1310540.15	Метод спутниковых геодезических измерений	0.1	Закрепление отсутствует
1092	614630.80	1310540.59	Метод спутниковых геодезических измерений	0.1	Закрепление отсутствует
1093	614631.57	1310540.73	Метод спутниковых геодезических измерений	0.1	Закрепление отсутствует
1094	614632.34	1310540.59	Метод спутниковых геодезических измерений	0.1	Закрепление отсутствует
1095	614632.98	1310540.15	Метод спутниковых геодезических измерений	0.1	Закрепление отсутствует

1096	614633.25	1310539.87	Метод спутниковых геодезических измерений	0.1	Закрепление отсутствует
1097	614648.48	1310558.95	Метод спутниковых геодезических измерений	0.1	Закрепление отсутствует
1098	614672.69	1310587.59	Метод спутниковых геодезических измерений	0.1	Закрепление отсутствует
1099	614692.09	1310610.56	Метод спутниковых геодезических измерений	0.1	Закрепление отсутствует
1100	614706.08	1310622.15	Метод спутниковых геодезических измерений	0.1	Закрепление отсутствует
1101	614718.90	1310635.91	Метод спутниковых геодезических измерений	0.1	Закрепление отсутствует
1102	614720.94	1310638.55	Метод спутниковых геодезических измерений	0.1	Закрепление отсутствует
1103	614718.65	1310641.57	Метод спутниковых геодезических измерений	0.1	Закрепление отсутствует
1104	614718.50	1310642.34	Метод спутниковых геодезических измерений	0.1	Закрепление отсутствует
1105	614718.65	1310643.11	Метод спутниковых геодезических измерений	0.1	Закрепление отсутствует
1106	614719.09	1310643.75	Метод спутниковых геодезических измерений	0.1	Закрепление отсутствует
1107	614719.73	1310644.19	Метод спутниковых геодезических измерений	0.1	Закрепление отсутствует
1108	614720.50	1310644.34	Метод спутниковых геодезических измерений	0.1	Закрепление отсутствует
1109	614721.27	1310644.19	Метод спутниковых геодезических измерений	0.1	Закрепление отсутствует

1110	614722.07	1310643.58	Метод спутниковых геодезических измерений	0.1	Закрепление отсутствует
1111	614723.58	1310641.67	Метод спутниковых геодезических измерений	0.1	Закрепление отсутствует
1112	614734.64	1310653.94	Метод спутниковых геодезических измерений	0.1	Закрепление отсутствует
1113	614743.40	1310663.88	Метод спутниковых геодезических измерений	0.1	Закрепление отсутствует
1114	614764.49	1310688.55	Метод спутниковых геодезических измерений	0.1	Закрепление отсутствует
1115	614786.04	1310713.53	Метод спутниковых геодезических измерений	0.1	Закрепление отсутствует
1116	614795.36	1310723.59	Метод спутниковых геодезических измерений	0.1	Закрепление отсутствует
1117	614800.60	1310729.78	Метод спутниковых геодезических измерений	0.1	Закрепление отсутствует
1118	614813.32	1310744.66	Метод спутниковых геодезических измерений	0.1	Закрепление отсутствует
1119	614824.53	1310757.16	Метод спутниковых геодезических измерений	0.1	Закрепление отсутствует
1120	614837.57	1310772.03	Метод спутниковых геодезических измерений	0.1	Закрепление отсутствует
1121	614848.43	1310784.39	Метод спутниковых геодезических измерений	0.1	Закрепление отсутствует
1122	614851.94	1310788.75	Метод спутниковых геодезических измерений	0.1	Закрепление отсутствует
1123	614846.38	1310793.04	Метод спутниковых геодезических измерений	0.1	Закрепление отсутствует

1124	614845.75	1310793.85	Метод спутниковых геодезических измерений	0.1	Закрепление отсутствует
1125	614845.60	1310794.62	Метод спутниковых геодезических измерений	0.1	Закрепление отсутствует
1126	614845.75	1310795.39	Метод спутниковых геодезических измерений	0.1	Закрепление отсутствует
1127	614846.19	1310796.03	Метод спутниковых геодезических измерений	0.1	Закрепление отсутствует
1128	614846.83	1310796.47	Метод спутниковых геодезических измерений	0.1	Закрепление отсутствует
1129	614847.60	1310796.62	Метод спутниковых геодезических измерений	0.1	Закрепление отсутствует
1130	614848.38	1310796.47	Метод спутниковых геодезических измерений	0.1	Закрепление отсутствует
1131	614854.33	1310791.97	Метод спутниковых геодезических измерений	0.1	Закрепление отсутствует
1132	614855.60	1310793.81	Метод спутниковых геодезических измерений	0.1	Закрепление отсутствует
1133	614862.54	1310802.52	Метод спутниковых геодезических измерений	0.1	Закрепление отсутствует
1134	614867.16	1310808.28	Метод спутниковых геодезических измерений	0.1	Закрепление отсутствует
1135	614872.33	1310815.29	Метод спутниковых геодезических измерений	0.1	Закрепление отсутствует
1136	614873.17	1310815.95	Метод спутниковых геодезических измерений	0.1	Закрепление отсутствует
1137	614873.94	1310816.10	Метод спутниковых геодезических измерений	0.1	Закрепление отсутствует

1138	614874.71	1310815.95	Метод спутниковых геодезических измерений	0.1	Закрепление отсутствует
1139	614875.56	1310815.34	Метод спутниковых геодезических измерений	0.1	Закрепление отсутствует
1140	614879.84	1310811.93	Метод спутниковых геодезических измерений	0.1	Закрепление отсутствует
1141	614890.44	1310823.91	Метод спутниковых геодезических измерений	0.1	Закрепление отсутствует
1142	614892.07	1310825.81	Метод спутниковых геодезических измерений	0.1	Закрепление отсутствует
1143	614892.06	1310826.40	Метод спутниковых геодезических измерений	0.1	Закрепление отсутствует
1144	614892.21	1310827.17	Метод спутниковых геодезических измерений	0.1	Закрепление отсутствует
1145	614892.76	1310827.92	Метод спутниковых геодезических измерений	0.1	Закрепление отсутствует
1146	614893.47	1310828.53	Метод спутниковых геодезических измерений	0.1	Закрепление отсутствует
1147	614895.26	1310830.58	Метод спутниковых геодезических измерений	0.1	Закрепление отсутствует
1148	614895.90	1310831.02	Метод спутниковых геодезических измерений	0.1	Закрепление отсутствует
1149	614896.67	1310831.17	Метод спутниковых геодезических измерений	0.1	Закрепление отсутствует
1150	614897.44	1310831.02	Метод спутниковых геодезических измерений	0.1	Закрепление отсутствует
1151	614898.08	1310830.58	Метод спутниковых геодезических измерений	0.1	Закрепление отсутствует

1152	614898.52	1310829.94	Метод спутниковых геодезических измерений	0.1	Закрепление отсутствует
1153	614898.67	1310829.17	Метод спутниковых геодезических измерений	0.1	Закрепление отсутствует
1154	614898.52	1310828.40	Метод спутниковых геодезических измерений	0.1	Закрепление отсутствует
1155	614898.19	1310827.87	Метод спутниковых геодезических измерений	0.1	Закрепление отсутствует
1156	614896.42	1310825.80	Метод спутниковых геодезических измерений	0.1	Закрепление отсутствует
1157	614896.09	1310825.49	Метод спутниковых геодезических измерений	0.1	Закрепление отсутствует
1158	614895.95	1310824.30	Метод спутниковых геодезических измерений	0.1	Закрепление отсутствует
1159	614893.50	1310821.33	Метод спутниковых геодезических измерений	0.1	Закрепление отсутствует
1160	614883.27	1310809.84	Метод спутниковых геодезических измерений	0.1	Закрепление отсутствует
1161	614881.59	1310807.58	Метод спутниковых геодезических измерений	0.1	Закрепление отсутствует
1162	614880.95	1310807.14	Метод спутниковых геодезических измерений	0.1	Закрепление отсутствует
1163	614880.18	1310807.00	Метод спутниковых геодезических измерений	0.1	Закрепление отсутствует
1164	614879.41	1310807.14	Метод спутниковых геодезических измерений	0.1	Закрепление отсутствует
1165	614878.76	1310807.59	Метод спутниковых геодезических измерений	0.1	Закрепление отсутствует

1166	614878.32	1310808.03	Метод спутниковых геодезических измерений	0.1	Закрепление отсутствует
1167	614874.30	1310811.23	Метод спутниковых геодезических измерений	0.1	Закрепление отсутствует
1168	614870.31	1310805.81	Метод спутниковых геодезических измерений	0.1	Закрепление отсутствует
1169	614865.66	1310800.03	Метод спутниковых геодезических измерений	0.1	Закрепление отсутствует
1170	614858.77	1310791.37	Метод спутниковых геодезических измерений	0.1	Закрепление отсутствует
1171	614856.34	1310787.83	Метод спутниковых геодезических измерений	0.1	Закрепление отсутствует
1172	614851.46	1310781.79	Метод спутниковых геодезических измерений	0.1	Закрепление отсутствует
1173	614840.57	1310769.39	Метод спутниковых геодезических измерений	0.1	Закрепление отсутствует
1174	614827.52	1310754.50	Метод спутниковых геодезических измерений	0.1	Закрепление отсутствует
1175	614816.31	1310742.01	Метод спутниковых геодезических измерений	0.1	Закрепление отсутствует
1176	614803.66	1310727.19	Метод спутниковых геодезических измерений	0.1	Закрепление отсутствует
1177	614799.72	1310722.54	Метод спутниковых геодезических измерений	0.1	Закрепление отсутствует
1178	614808.21	1310715.81	Метод спутниковых геодезических измерений	0.1	Закрепление отсутствует
1179	614808.82	1310715.01	Метод спутниковых геодезических измерений	0.1	Закрепление отсутствует

1180	614808.97	1310714.24	Метод спутниковых геодезических измерений	0.1	Закрепление отсутствует
1181	614808.82	1310713.47	Метод спутниковых геодезических измерений	0.1	Закрепление отсутствует
1182	614808.38	1310712.83	Метод спутниковых геодезических измерений	0.1	Закрепление отсутствует
1183	614807.74	1310712.39	Метод спутниковых геодезических измерений	0.1	Закрепление отсутствует
1184	614806.97	1310712.24	Метод спутниковых геодезических измерений	0.1	Закрепление отсутствует
1185	614806.20	1310712.39	Метод спутниковых геодезических измерений	0.1	Закрепление отсутствует
1186	614805.73	1310712.67	Метод спутниковых геодезических измерений	0.1	Закрепление отсутствует
1187	614797.07	1310719.55	Метод спутниковых геодезических измерений	0.1	Закрепление отсутствует
1188	614790.44	1310712.39	Метод спутниковых геодезических измерений	0.1	Закрепление отсутствует
1189	614796.76	1310707.37	Метод спутниковых геодезических измерений	0.1	Закрепление отсутствует
1190	614799.51	1310704.77	Метод спутниковых геодезических измерений	0.1	Закрепление отсутствует
1191	614799.98	1310704.09	Метод спутниковых геодезических измерений	0.1	Закрепление отсутствует
1192	614800.13	1310703.32	Метод спутниковых геодезических измерений	0.1	Закрепление отсутствует
1193	614799.98	1310702.55	Метод спутниковых геодезических измерений	0.1	Закрепление отсутствует

1194	614799.54	1310701.91	Метод спутниковых геодезических измерений	0.1	Закрепление отсутствует
1195	614798.90	1310701.47	Метод спутниковых геодезических измерений	0.1	Закрепление отсутствует
1196	614798.13	1310701.32	Метод спутниковых геодезических измерений	0.1	Закрепление отсутствует
1197	614797.36	1310701.47	Метод спутниковых геодезических измерений	0.1	Закрепление отсутствует
1198	614796.75	1310701.87	Метод спутниковых геодезических измерений	0.1	Закрепление отсутствует
1199	614794.20	1310704.29	Метод спутниковых геодезических измерений	0.1	Закрепление отсутствует
1200	614787.77	1310709.41	Метод спутниковых геодезических измерений	0.1	Закрепление отсутствует
1201	614767.52	1310685.95	Метод спутниковых геодезических измерений	0.1	Закрепление отсутствует
1202	614747.73	1310662.79	Метод спутниковых геодезических измерений	0.1	Закрепление отсутствует
1203	614752.31	1310658.88	Метод спутниковых геодезических измерений	0.1	Закрепление отсутствует
1204	614754.31	1310656.99	Метод спутниковых геодезических измерений	0.1	Закрепление отсутствует
1205	614754.79	1310656.31	Метод спутниковых геодезических измерений	0.1	Закрепление отсутствует
1206	614754.94	1310655.54	Метод спутниковых геодезических измерений	0.1	Закрепление отсутствует
1207	614754.79	1310654.77	Метод спутниковых геодезических измерений	0.1	Закрепление отсутствует

1208	614754.34	1310654.13	Метод спутниковых геодезических измерений	0.1	Закрепление отсутствует
1209	614753.70	1310653.69	Метод спутниковых геодезических измерений	0.1	Закрепление отсутствует
1210	614752.93	1310653.54	Метод спутниковых геодезических измерений	0.1	Закрепление отсутствует
1211	614752.16	1310653.69	Метод спутниковых геодезических измерений	0.1	Закрепление отсутствует
1212	614749.67	1310655.88	Метод спутниковых геодезических измерений	0.1	Закрепление отсутствует
1213	614745.11	1310659.77	Метод спутниковых геодезических измерений	0.1	Закрепление отсутствует
1214	614737.63	1310651.29	Метод спутниковых геодезических измерений	0.1	Закрепление отсутствует
1215	614725.02	1310637.29	Метод спутниковых геодезических измерений	0.1	Закрепление отсутствует
1216	614723.12	1310634.83	Метод спутниковых геодезических измерений	0.1	Закрепление отсутствует
1217	614731.33	1310627.19	Метод спутниковых геодезических измерений	0.1	Закрепление отсутствует
1218	614747.66	1310611.56	Метод спутниковых геодезических измерений	0.1	Закрепление отсутствует
1219	614762.15	1310597.03	Метод спутниковых геодезических измерений	0.1	Закрепление отсутствует
1220	614770.20	1310588.96	Метод спутниковых геодезических измерений	0.1	Закрепление отсутствует
1221	614774.89	1310584.33	Метод спутниковых геодезических измерений	0.1	Закрепление отсутствует

1222	614778.59	1310588.51	Метод спутниковых геодезических измерений	0.1	Закрепление отсутствует
1223	614781.28	1310591.24	Метод спутниковых геодезических измерений	0.1	Закрепление отсутствует
1224	614781.92	1310591.68	Метод спутниковых геодезических измерений	0.1	Закрепление отсутствует
1225	614782.69	1310591.83	Метод спутниковых геодезических измерений	0.1	Закрепление отсутствует
1226	614783.46	1310591.68	Метод спутниковых геодезических измерений	0.1	Закрепление отсутствует
1227	614784.10	1310591.24	Метод спутниковых геодезических измерений	0.1	Закрепление отсутствует
1228	614784.54	1310590.60	Метод спутниковых геодезических измерений	0.1	Закрепление отсутствует
1229	614784.69	1310589.83	Метод спутниковых геодезических измерений	0.1	Закрепление отсутствует
1230	614784.54	1310589.07	Метод спутниковых геодезических измерений	0.1	Закрепление отсутствует
1231	614784.12	1310588.43	Метод спутниковых геодезических измерений	0.1	Закрепление отсутствует
1232	614781.48	1310585.75	Метод спутниковых геодезических измерений	0.1	Закрепление отсутствует
1233	614777.74	1310581.51	Метод спутниковых геодезических измерений	0.1	Закрепление отсутствует
1234	614778.23	1310580.91	Метод спутниковых геодезических измерений	0.1	Закрепление отсутствует
1235	614785.97	1310573.62	Метод спутниковых геодезических измерений	0.1	Закрепление отсутствует

1236	614790.15	1310579.28	Метод спутниковых геодезических измерений	0.1	Закрепление отсутствует
1237	614790.72	1310580.54	Метод спутниковых геодезических измерений	0.1	Закрепление отсутствует
1238	614791.13	1310581.13	Метод спутниковых геодезических измерений	0.1	Закрепление отсутствует
1239	614791.77	1310581.57	Метод спутниковых геодезических измерений	0.1	Закрепление отсутствует
1240	614792.54	1310581.72	Метод спутниковых геодезических измерений	0.1	Закрепление отсутствует
1241	614793.31	1310581.57	Метод спутниковых геодезических измерений	0.1	Закрепление отсутствует
1242	614793.95	1310581.13	Метод спутниковых геодезических измерений	0.1	Закрепление отсутствует
1243	614794.39	1310580.49	Метод спутниковых геодезических измерений	0.1	Закрепление отсутствует
1244	614794.54	1310579.72	Метод спутниковых геодезических измерений	0.1	Закрепление отсутствует
1245	614794.36	1310578.90	Метод спутниковых геодезических измерений	0.1	Закрепление отсутствует
1246	614793.50	1310577.08	Метод спутниковых геодезических измерений	0.1	Закрепление отсутствует
1247	614788.91	1310570.86	Метод спутниковых геодезических измерений	0.1	Закрепление отсутствует
1248	614789.63	1310570.18	Метод спутниковых геодезических измерений	0.1	Закрепление отсутствует
1249	614801.60	1310558.91	Метод спутниковых геодезических измерений	0.1	Закрепление отсутствует

1250	614803.18	1310557.55	Метод спутниковых геодезических измерений	0.1	Закрепление отсутствует
1251	614811.97	1310548.60	Метод спутниковых геодезических измерений	0.1	Закрепление отсутствует
1252	614822.74	1310538.34	Метод спутниковых геодезических измерений	0.1	Закрепление отсутствует
1253	614827.82	1310533.52	Метод спутниковых геодезических измерений	0.1	Закрепление отсутствует
1254	614836.65	1310525.11	Метод спутниковых геодезических измерений	0.1	Закрепление отсутствует
1255	614872.39	1310555.77	Метод спутниковых геодезических измерений	0.1	Закрепление отсутствует
1256	614881.24	1310562.71	Метод спутниковых геодезических измерений	0.1	Закрепление отсутствует
1257	614891.23	1310571.42	Метод спутниковых геодезических измерений	0.1	Закрепление отсутствует
1258	614896.49	1310575.97	Метод спутниковых геодезических измерений	0.1	Закрепление отсутствует
1259	614903.33	1310581.58	Метод спутниковых геодезических измерений	0.1	Закрепление отсутствует
1260	614915.69	1310591.86	Метод спутниковых геодезических измерений	0.1	Закрепление отсутствует
1261	614928.85	1310602.80	Метод спутниковых геодезических измерений	0.1	Закрепление отсутствует
1262	614932.61	1310605.73	Метод спутниковых геодезических измерений	0.1	Закрепление отсутствует
1263	614942.39	1310613.18	Метод спутниковых геодезических измерений	0.1	Закрепление отсутствует

1264	614959.03	1310626.58	Метод спутниковых геодезических измерений	0.1	Закрепление отсутствует
1265	614972.59	1310638.25	Метод спутниковых геодезических измерений	0.1	Закрепление отсутствует
1266	614986.92	1310651.30	Метод спутниковых геодезических измерений	0.1	Закрепление отсутствует
1267	614991.40	1310654.93	Метод спутниковых геодезических измерений	0.1	Закрепление отсутствует
1268	614991.89	1310655.23	Метод спутниковых геодезических измерений	0.1	Закрепление отсутствует
1269	614992.66	1310655.37	Метод спутниковых геодезических измерений	0.1	Закрепление отсутствует
1270	614993.43	1310655.23	Метод спутниковых геодезических измерений	0.1	Закрепление отсутствует
1271	614994.07	1310654.79	Метод спутниковых геодезических измерений	0.1	Закрепление отсутствует
1272	614994.51	1310654.15	Метод спутниковых геодезических измерений	0.1	Закрепление отсутствует
1273	614994.66	1310653.38	Метод спутниковых геодезических измерений	0.1	Закрепление отсутствует
1274	614994.51	1310652.61	Метод спутниковых геодезических измерений	0.1	Закрепление отсутствует
1275	614993.92	1310651.83	Метод спутниковых геодезических измерений	0.1	Закрепление отсутствует
1276	614989.49	1310648.23	Метод спутниковых геодезических измерений	0.1	Закрепление отсутствует
1277	614975.22	1310635.23	Метод спутниковых геодезических измерений	0.1	Закрепление отсутствует

1278	614961.56	1310623.49	Метод спутниковых геодезических измерений	0.1	Закрепление отсутствует
1279	614944.83	1310610.01	Метод спутниковых геодезических измерений	0.1	Закрепление отсутствует
1280	614936.62	1310603.76	Метод спутниковых геодезических измерений	0.1	Закрепление отсутствует
1281	614938.06	1310601.78	Метод спутниковых геодезических измерений	0.1	Закрепление отсутствует
1282	614938.21	1310601.01	Метод спутниковых геодезических измерений	0.1	Закрепление отсутствует
1283	614938.06	1310600.24	Метод спутниковых геодезических измерений	0.1	Закрепление отсутствует
1284	614937.62	1310599.60	Метод спутниковых геодезических измерений	0.1	Закрепление отсутствует
1285	614936.98	1310599.16	Метод спутниковых геодезических измерений	0.1	Закрепление отсутствует
1286	614936.21	1310599.02	Метод спутниковых геодезических измерений	0.1	Закрепление отсутствует
1287	614935.44	1310599.16	Метод спутниковых геодезических измерений	0.1	Закрепление отсутствует
1288	614934.80	1310599.60	Метод спутниковых геодезических измерений	0.1	Закрепление отсутствует
1289	614933.46	1310601.32	Метод спутниковых геодезических измерений	0.1	Закрепление отсутствует
1290	614931.33	1310599.67	Метод спутниковых геодезических измерений	0.1	Закрепление отсутствует
1291	614918.25	1310588.79	Метод спутниковых геодезических измерений	0.1	Закрепление отсутствует

1292	614907.50	1310579.85	Метод спутниковых геодезических измерений	0.1	Закрепление отсутствует
1293	614909.07	1310578.14	Метод спутниковых геодезических измерений	0.1	Закрепление отсутствует
1294	614909.45	1310577.55	Метод спутниковых геодезических измерений	0.1	Закрепление отсутствует
1295	614909.60	1310576.78	Метод спутниковых геодезических измерений	0.1	Закрепление отсутствует
1296	614909.45	1310576.02	Метод спутниковых геодезических измерений	0.1	Закрепление отсутствует
1297	614909.01	1310575.37	Метод спутниковых геодезических измерений	0.1	Закрепление отсутствует
1298	614908.37	1310574.94	Метод спутниковых геодезических измерений	0.1	Закрепление отсутствует
1299	614907.60	1310574.79	Метод спутниковых геодезических измерений	0.1	Закрепление отсутствует
1300	614906.83	1310574.94	Метод спутниковых геодезических измерений	0.1	Закрепление отсутствует
1301	614906.13	1310575.43	Метод спутниковых геодезических измерений	0.1	Закрепление отсутствует
1302	614904.41	1310577.29	Метод спутниковых геодезических измерений	0.1	Закрепление отсутствует
1303	614899.05	1310572.91	Метод спутниковых геодезических измерений	0.1	Закрепление отсутствует
1304	614895.32	1310569.66	Метод спутниковых геодезических измерений	0.1	Закрепление отсутствует
1305	614896.94	1310567.53	Метод спутниковых геодезических измерений	0.1	Закрепление отсутствует

1306	614897.09	1310566.76	Метод спутниковых геодезических измерений	0.1	Закрепление отсутствует
1307	614896.94	1310565.99	Метод спутниковых геодезических измерений	0.1	Закрепление отсутствует
1308	614896.50	1310565.35	Метод спутниковых геодезических измерений	0.1	Закрепление отсутствует
1309	614895.86	1310564.91	Метод спутниковых геодезических измерений	0.1	Закрепление отсутствует
1310	614895.09	1310564.76	Метод спутниковых геодезических измерений	0.1	Закрепление отсутствует
1311	614894.31	1310564.91	Метод спутниковых геодезических измерений	0.1	Закрепление отсутствует
1312	614893.67	1310565.35	Метод спутниковых геодезических измерений	0.1	Закрепление отсутствует
1313	614892.29	1310567.04	Метод спутниковых геодезических измерений	0.1	Закрепление отсутствует
1314	614883.82	1310559.66	Метод спутниковых геодезических измерений	0.1	Закрепление отсутствует
1315	614874.89	1310552.65	Метод спутниковых геодезических измерений	0.1	Закрепление отсутствует
1316	614839.57	1310522.34	Метод спутниковых геодезических измерений	0.1	Закрепление отсутствует
1317	614854.83	1310507.59	Метод спутниковых геодезических измерений	0.1	Закрепление отсутствует
1318	614872.16	1310494.79	Метод спутниковых геодезических измерений	0.1	Закрепление отсутствует
1	614879.13	1310488.75	Метод спутниковых геодезических измерений	0.1	Закрепление отсутствует

1319	614898.33	1310470.94	Метод спутниковых геодезических измерений	0.1	Закрепление отсутствует
1320	614908.77	1310461.44	Метод спутниковых геодезических измерений	0.1	Закрепление отсутствует
1321	614909.65	1310460.90	Метод спутниковых геодезических измерений	0.1	Закрепление отсутствует
1322	614920.36	1310455.16	Метод спутниковых геодезических измерений	0.1	Закрепление отсутствует
1323	614920.99	1310454.95	Метод спутниковых геодезических измерений	0.1	Закрепление отсутствует
1324	614922.11	1310454.78	Метод спутниковых геодезических измерений	0.1	Закрепление отсутствует
1325	614923.14	1310454.41	Метод спутниковых геодезических измерений	0.1	Закрепление отсутствует
1326	614927.52	1310453.94	Метод спутниковых геодезических измерений	0.1	Закрепление отсутствует
1327	614942.42	1310454.31	Метод спутниковых геодезических измерений	0.1	Закрепление отсутствует
1328	614961.07	1310454.04	Метод спутниковых геодезических измерений	0.1	Закрепление отсутствует
1329	614987.49	1310451.17	Метод спутниковых геодезических измерений	0.1	Закрепление отсутствует
1330	614999.44	1310444.97	Метод спутниковых геодезических измерений	0.1	Закрепление отсутствует
1331	614986.31	1310430.71	Метод спутниковых геодезических измерений	0.1	Закрепление отсутствует
1332	614972.65	1310417.45	Метод спутниковых геодезических измерений	0.1	Закрепление отсутствует

1333	614960.81	1310404.23	Метод спутниковых геодезических измерений	0.1	Закрепление отсутствует
1334	614944.13	1310386.48	Метод спутниковых геодезических измерений	0.1	Закрепление отсутствует
1335	614929.77	1310370.63	Метод спутниковых геодезических измерений	0.1	Закрепление отсутствует
1336	614925.19	1310365.51	Метод спутниковых геодезических измерений	0.1	Закрепление отсутствует
1337	614924.14	1310366.16	Метод спутниковых геодезических измерений	0.1	Закрепление отсутствует
1338	614923.30	1310366.46	Метод спутниковых геодезических измерений	0.1	Закрепление отсутствует
1339	614920.64	1310366.75	Метод спутниковых геодезических измерений	0.1	Закрепление отсутствует
1340	614919.97	1310366.71	Метод спутниковых геодезических измерений	0.1	Закрепление отсутствует
1341	614917.38	1310366.08	Метод спутниковых геодезических измерений	0.1	Закрепление отсутствует
1342	614916.74	1310365.64	Метод спутниковых геодезических измерений	0.1	Закрепление отсутствует
1343	614916.30	1310365.00	Метод спутниковых геодезических измерений	0.1	Закрепление отсутствует
1344	614916.15	1310364.23	Метод спутниковых геодезических измерений	0.1	Закрепление отсутствует
1345	614916.30	1310363.47	Метод спутниковых геодезических измерений	0.1	Закрепление отсутствует
1346	614916.74	1310362.82	Метод спутниковых геодезических измерений	0.1	Закрепление отсутствует

1347	614917.38	1310362.38	Метод спутниковых геодезических измерений	0.1	Закрепление отсутствует
1348	614918.15	1310362.24	Метод спутниковых геодезических измерений	0.1	Закрепление отсутствует
1349	614920.54	1310362.74	Метод спутниковых геодезических измерений	0.1	Закрепление отсутствует
1350	614922.48	1310362.48	Метод спутниковых геодезических измерений	0.1	Закрепление отсутствует
1351	614921.32	1310361.19	Метод спутниковых геодезических измерений	0.1	Закрепление отсутствует
1352	614904.61	1310344.54	Метод спутниковых геодезических измерений	0.1	Закрепление отсутствует
1353	614885.65	1310325.83	Метод спутниковых геодезических измерений	0.1	Закрепление отсутствует
1354	614882.30	1310328.21	Метод спутниковых геодезических измерений	0.1	Закрепление отсутствует
1355	614881.53	1310328.36	Метод спутниковых геодезических измерений	0.1	Закрепление отсутствует
1356	614880.76	1310328.21	Метод спутниковых геодезических измерений	0.1	Закрепление отсутствует
1357	614880.12	1310327.77	Метод спутниковых геодезических измерений	0.1	Закрепление отсутствует
1358	614879.68	1310327.13	Метод спутниковых геодезических измерений	0.1	Закрепление отсутствует
1359	614879.53	1310326.36	Метод спутниковых геодезических измерений	0.1	Закрепление отсутствует
1360	614879.68	1310325.59	Метод спутниковых геодезических измерений	0.1	Закрепление отсутствует

1361	614880.12	1310324.95	Метод спутниковых геодезических измерений	0.1	Закрепление отсутствует
1362	614882.77	1310322.99	Метод спутниковых геодезических измерений	0.1	Закрепление отсутствует
1363	614878.76	1310319.03	Метод спутниковых геодезических измерений	0.1	Закрепление отсутствует
1364	614861.05	1310303.34	Метод спутниковых геодезических измерений	0.1	Закрепление отсутствует
1365	614859.13	1310304.53	Метод спутниковых геодезических измерений	0.1	Закрепление отсутствует
1366	614856.91	1310305.79	Метод спутниковых геодезических измерений	0.1	Закрепление отсутствует
1367	614833.66	1310323.98	Метод спутниковых геодезических измерений	0.1	Закрепление отсутствует
1368	614807.82	1310344.09	Метод спутниковых геодезических измерений	0.1	Закрепление отсутствует
1369	614802.41	1310349.44	Метод спутниковых геодезических измерений	0.1	Закрепление отсутствует
1370	614797.94	1310354.86	Метод спутниковых геодезических измерений	0.1	Закрепление отсутствует
1371	614793.14	1310359.79	Метод спутниковых геодезических измерений	0.1	Закрепление отсутствует
1372	614793.52	1310360.16	Метод спутниковых геодезических измерений	0.1	Закрепление отсутствует
1373	614794.32	1310361.09	Метод спутниковых геодезических измерений	0.1	Закрепление отсутствует
1374	614794.93	1310361.49	Метод спутниковых геодезических измерений	0.1	Закрепление отсутствует

1375	614797.81	1310364.26	Метод спутниковых геодезических измерений	0.1	Закрепление отсутствует
1376	614800.06	1310366.41	Метод спутниковых геодезических измерений	0.1	Закрепление отсутствует
1377	614822.13	1310389.39	Метод спутниковых геодезических измерений	0.1	Закрепление отсутствует
1378	614826.22	1310393.57	Метод спутниковых геодезических измерений	0.1	Закрепление отсутствует
1379	614842.19	1310410.12	Метод спутниковых геодезических измерений	0.1	Закрепление отсутствует
1380	614865.10	1310435.41	Метод спутниковых геодезических измерений	0.1	Закрепление отсутствует
1381	614872.92	1310443.94	Метод спутниковых геодезических измерений	0.1	Закрепление отсутствует
1382	614881.12	1310452.98	Метод спутниковых геодезических измерений	0.1	Закрепление отсутствует
1383	614892.44	1310464.53	Метод спутниковых геодезических измерений	0.1	Закрепление отсутствует
1319	614898.33	1310470.94	Метод спутниковых геодезических измерений	0.1	Закрепление отсутствует
1384	614895.31	1310475.17	Метод спутниковых геодезических измерений	0.1	Закрепление отсутствует
1385	614896.02	1310474.34	Метод спутниковых геодезических измерений	0.1	Закрепление отсутствует
1386	614889.52	1310467.26	Метод спутниковых геодезических измерений	0.1	Закрепление отсутствует
1387	614879.52	1310457.05	Метод спутниковых геодезических измерений	0.1	Закрепление отсутствует

1388	614879.22	1310457.23	Метод спутниковых геодезических измерений	0.1	Закрепление отсутствует
1389	614878.45	1310457.38	Метод спутниковых геодезических измерений	0.1	Закрепление отсутствует
1390	614877.68	1310457.23	Метод спутниковых геодезических измерений	0.1	Закрепление отсутствует
1391	614877.04	1310456.80	Метод спутниковых геодезических измерений	0.1	Закрепление отсутствует
1392	614876.60	1310456.15	Метод спутниковых геодезических измерений	0.1	Закрепление отсутствует
1393	614876.45	1310455.39	Метод спутниковых геодезических измерений	0.1	Закрепление отсутствует
1394	614876.60	1310454.62	Метод спутниковых геодезических измерений	0.1	Закрепление отсутствует
1395	614876.86	1310454.23	Метод спутниковых геодезических измерений	0.1	Закрепление отсутствует
1396	614869.96	1310446.63	Метод спутниковых геодезических измерений	0.1	Закрепление отсутствует
1397	614862.14	1310438.10	Метод спутниковых геодезических измерений	0.1	Закрепление отсутствует
1398	614839.29	1310412.88	Метод спутниковых геодезических измерений	0.1	Закрепление отсутствует
1399	614823.36	1310396.36	Метод спутниковых геодезических измерений	0.1	Закрепление отсутствует
1400	614819.26	1310392.19	Метод спутниковых геодезических измерений	0.1	Закрепление отсутствует
1401	614797.21	1310369.21	Метод спутниковых геодезических измерений	0.1	Закрепление отсутствует

1402	614795.05	1310367.14	Метод спутниковых геодезических измерений	0.1	Закрепление отсутствует
1403	614792.98	1310365.16	Метод спутниковых геодезических измерений	0.1	Закрепление отсутствует
1404	614791.92	1310364.69	Метод спутниковых геодезических измерений	0.1	Закрепление отсутствует
1405	614791.20	1310364.02	Метод спутниковых геодезических измерений	0.1	Закрепление отсутствует
1406	614790.43	1310363.26	Метод спутниковых геодезических измерений	0.1	Закрепление отсутствует
1407	614789.92	1310362.24	Метод спутниковых геодезических измерений	0.1	Закрепление отсутствует
1408	614789.06	1310361.43	Метод спутниковых геодезических измерений	0.1	Закрепление отсутствует
1409	614787.01	1310359.60	Метод спутниковых геодезических измерений	0.1	Закрепление отсутствует
1410	614759.72	1310382.08	Метод спутниковых геодезических измерений	0.1	Закрепление отсутствует
1411	614756.67	1310384.48	Метод спутниковых геодезических измерений	0.1	Закрепление отсутствует
1412	614743.67	1310394.68	Метод спутниковых геодезических измерений	0.1	Закрепление отсутствует
1413	614744.91	1310396.33	Метод спутниковых геодезических измерений	0.1	Закрепление отсутствует
1414	614745.06	1310397.10	Метод спутниковых геодезических измерений	0.1	Закрепление отсутствует
1415	614744.91	1310397.86	Метод спутниковых геодезических измерений	0.1	Закрепление отсутствует

1416	614744.47	1310398.51	Метод спутниковых геодезических измерений	0.1	Закрепление отсутствует
1417	614743.83	1310398.95	Метод спутниковых геодезических измерений	0.1	Закрепление отсутствует
1418	614743.06	1310399.09	Метод спутниковых геодезических измерений	0.1	Закрепление отсутствует
1419	614742.29	1310398.95	Метод спутниковых геодезических измерений	0.1	Закрепление отсутствует
1420	614741.51	1310398.36	Метод спутниковых геодезических измерений	0.1	Закрепление отсутствует
1421	614740.53	1310397.15	Метод спутниковых геодезических измерений	0.1	Закрепление отсутствует
1422	614730.70	1310404.86	Метод спутниковых геодезических измерений	0.1	Закрепление отсутствует
1423	614726.78	1310408.01	Метод спутниковых геодезических измерений	0.1	Закрепление отсутствует
1424	614736.41	1310418.18	Метод спутниковых геодезических измерений	0.1	Закрепление отсутствует
1425	614755.47	1310438.29	Метод спутниковых геодезических измерений	0.1	Закрепление отсутствует
1426	614765.82	1310449.22	Метод спутниковых геодезических измерений	0.1	Закрепление отсутствует
1427	614779.22	1310463.34	Метод спутниковых геодезических измерений	0.1	Закрепление отсутствует
1428	614800.42	1310485.77	Метод спутниковых геодезических измерений	0.1	Закрепление отсутствует
1429	614814.35	1310500.62	Метод спутниковых геодезических измерений	0.1	Закрепление отсутствует

1430	614817.10	1310497.99	Метод спутниковых геодезических измерений	0.1	Закрепление отсутствует
1431	614817.71	1310497.58	Метод спутниковых геодезических измерений	0.1	Закрепление отсутствует
1432	614818.48	1310497.43	Метод спутниковых геодезических измерений	0.1	Закрепление отсутствует
1433	614819.25	1310497.58	Метод спутниковых геодезических измерений	0.1	Закрепление отсутствует
1434	614819.89	1310498.02	Метод спутниковых геодезических измерений	0.1	Закрепление отсутствует
1435	614820.33	1310498.66	Метод спутниковых геодезических измерений	0.1	Закрепление отсутствует
1436	614820.48	1310499.43	Метод спутниковых геодезических измерений	0.1	Закрепление отсутствует
1437	614820.33	1310500.20	Метод спутниковых геодезических измерений	0.1	Закрепление отсутствует
1438	614819.86	1310500.87	Метод спутниковых геодезических измерений	0.1	Закрепление отсутствует
1439	614817.09	1310503.54	Метод спутниковых геодезических измерений	0.1	Закрепление отсутствует
1440	614824.49	1310511.41	Метод спутниковых геодезических измерений	0.1	Закрепление отсутствует
1441	614825.72	1310512.26	Метод спутниковых геодезических измерений	0.1	Закрепление отсутствует
1442	614835.74	1310520.48	Метод спутниковых геодезических измерений	0.1	Закрепление отсутствует
1443	614852.35	1310504.45	Метод спутниковых геодезических измерений	0.1	Закрепление отсутствует

1444	614869.60	1310491.72	Метод спутниковых геодезических измерений	0.1	Закрепление отсутствует
1445	614878.56	1310483.95	Метод спутниковых геодезических измерений	0.1	Закрепление отсутствует
1446	614879.13	1310481.09	Метод спутниковых геодезических измерений	0.1	Закрепление отсутствует
1447	614881.45	1310477.70	Метод спутниковых геодезических измерений	0.1	Закрепление отсутствует
1448	614883.04	1310476.18	Метод спутниковых геодезических измерений	0.1	Закрепление отсутствует
1449	614886.13	1310474.15	Метод спутниковых геодезических измерений	0.1	Закрепление отсутствует
1450	614889.96	1310473.40	Метод спутниковых геодезических измерений	0.1	Закрепление отсутствует
1451	614893.79	1310474.15	Метод спутниковых геодезических измерений	0.1	Закрепление отсутствует
1384	614895.31	1310475.17	Метод спутниковых геодезических измерений	0.1	Закрепление отсутствует
1452	614720.52	1310631.77	Метод спутниковых геодезических измерений	0.1	Закрепление отсутствует
1453	614728.71	1310624.17	Метод спутниковых геодезических измерений	0.1	Закрепление отсутствует
1454	614744.88	1310608.69	Метод спутниковых геодезических измерений	0.1	Закрепление отсутствует
1455	614757.86	1310595.67	Метод спутниковых геодезических измерений	0.1	Закрепление отсутствует
1456	614756.19	1310594.08	Метод спутниковых геодезических измерений	0.1	Закрепление отсутствует

1457	614755.75	1310593.44	Метод спутниковых геодезических измерений	0.1	Закрепление отсутствует
1458	614755.60	1310592.67	Метод спутниковых геодезических измерений	0.1	Закрепление отсутствует
1459	614755.75	1310591.90	Метод спутниковых геодезических измерений	0.1	Закрепление отсутствует
1460	614756.19	1310591.26	Метод спутниковых геодезических измерений	0.1	Закрепление отсутствует
1461	614756.83	1310590.82	Метод спутниковых геодезических измерений	0.1	Закрепление отсутствует
1462	614757.60	1310590.68	Метод спутниковых геодезических измерений	0.1	Закрепление отсутствует
1463	614758.37	1310590.82	Метод спутниковых геодезических измерений	0.1	Закрепление отсутствует
1464	614758.97	1310591.21	Метод спутниковых геодезических измерений	0.1	Закрепление отсутствует
1465	614760.69	1310592.83	Метод спутниковых геодезических измерений	0.1	Закрепление отсутствует
1466	614767.37	1310586.13	Метод спутниковых геодезических измерений	0.1	Закрепление отсутствует
1467	614773.52	1310580.02	Метод спутниковых геодезических измерений	0.1	Закрепление отсутствует
1468	614771.37	1310577.64	Метод спутниковых геодезических измерений	0.1	Закрепление отсутствует
1469	614749.17	1310553.00	Метод спутниковых геодезических измерений	0.1	Закрепление отсутствует
1470	614727.16	1310528.97	Метод спутниковых геодезических измерений	0.1	Закрепление отсутствует

1471	614707.05	1310507.40	Метод спутниковых геодезических измерений	0.1	Закрепление отсутствует
1472	614706.33	1310507.88	Метод спутниковых геодезических измерений	0.1	Закрепление отсутствует
1473	614705.56	1310508.03	Метод спутниковых геодезических измерений	0.1	Закрепление отсутствует
1474	614704.79	1310507.88	Метод спутниковых геодезических измерений	0.1	Закрепление отсутствует
1475	614704.15	1310507.44	Метод спутниковых геодезических измерений	0.1	Закрепление отсутствует
1476	614703.71	1310506.80	Метод спутниковых геодезических измерений	0.1	Закрепление отсутствует
1477	614703.56	1310506.03	Метод спутниковых геодезических измерений	0.1	Закрепление отсутствует
1478	614703.71	1310505.26	Метод спутниковых геодезических измерений	0.1	Закрепление отсутствует
1479	614704.32	1310504.46	Метод спутниковых геодезических измерений	0.1	Закрепление отсутствует
1480	614701.26	1310501.18	Метод спутниковых геодезических измерений	0.1	Закрепление отсутствует
1481	614693.13	1310492.54	Метод спутниковых геодезических измерений	0.1	Закрепление отсутствует
1482	614692.81	1310492.76	Метод спутниковых геодезических измерений	0.1	Закрепление отсутствует
1483	614692.04	1310492.90	Метод спутниковых геодезических измерений	0.1	Закрепление отсутствует
1484	614691.27	1310492.76	Метод спутниковых геодезических измерений	0.1	Закрепление отсутствует

1485	614690.63	1310492.32	Метод спутниковых геодезических измерений	0.1	Закрепление отсутствует
1486	614690.19	1310491.68	Метод спутниковых геодезических измерений	0.1	Закрепление отсутствует
1487	614690.04	1310490.91	Метод спутниковых геодезических измерений	0.1	Закрепление отсутствует
1488	614690.46	1310489.71	Метод спутниковых геодезических измерений	0.1	Закрепление отсутствует
1489	614689.86	1310488.90	Метод спутниковых геодезических измерений	0.1	Закрепление отсутствует
1490	614689.71	1310488.13	Метод спутниковых геодезических измерений	0.1	Закрепление отсутствует
1491	614689.86	1310487.36	Метод спутниковых геодезических измерений	0.1	Закрепление отсутствует
1492	614690.30	1310486.72	Метод спутниковых геодезических измерений	0.1	Закрепление отсутствует
1493	614690.94	1310486.28	Метод спутниковых геодезических измерений	0.1	Закрепление отсутствует
1494	614691.71	1310486.13	Метод спутниковых геодезических измерений	0.1	Закрепление отсутствует
1495	614692.48	1310486.28	Метод спутниковых геодезических измерений	0.1	Закрепление отсутствует
1496	614693.16	1310486.75	Метод спутниковых геодезических измерений	0.1	Закрепление отсутствует
1497	614694.59	1310488.26	Метод спутниковых геодезических измерений	0.1	Закрепление отсутствует
1498	614704.18	1310498.44	Метод спутниковых геодезических измерений	0.1	Закрепление отсутствует

1499	614708.72	1310503.32	Метод спутниковых геодезических измерений	0.1	Закрепление отсутствует
1500	614730.10	1310526.26	Метод спутниковых геодезических измерений	0.1	Закрепление отсутствует
1501	614752.14	1310550.32	Метод спутниковых геодезических измерений	0.1	Закрепление отсутствует
1502	614774.33	1310574.96	Метод спутниковых геодезических измерений	0.1	Закрепление отсутствует
1503	614776.35	1310577.18	Метод спутниковых геодезических измерений	0.1	Закрепление отсутствует
1504	614779.35	1310574.35	Метод спутниковых геодезических измерений	0.1	Закрепление отсутствует
1505	614786.89	1310567.26	Метод спутниковых геодезических измерений	0.1	Закрепление отсутствует
1506	614798.94	1310555.91	Метод спутниковых геодезических измерений	0.1	Закрепление отсутствует
1507	614800.42	1310554.63	Метод спутниковых геодезических измерений	0.1	Закрепление отсутствует
1508	614809.19	1310545.73	Метод спутниковых геодезических измерений	0.1	Закрепление отсутствует
1509	614818.53	1310536.82	Метод спутниковых геодезических измерений	0.1	Закрепление отсутствует
1510	614817.23	1310535.45	Метод спутниковых геодезических измерений	0.1	Закрепление отсутствует
1511	614816.83	1310534.84	Метод спутниковых геодезических измерений	0.1	Закрепление отсутствует
1512	614816.68	1310534.08	Метод спутниковых геодезических измерений	0.1	Закрепление отсутствует

1513	614816.83	1310533.31	Метод спутниковых геодезических измерений	0.1	Закрепление отсутствует
1514	614817.27	1310532.67	Метод спутниковых геодезических измерений	0.1	Закрепление отсутствует
1515	614817.91	1310532.23	Метод спутниковых геодезических измерений	0.1	Закрепление отсутствует
1516	614818.68	1310532.08	Метод спутниковых геодезических измерений	0.1	Закрепление отсутствует
1517	614819.45	1310532.23	Метод спутниковых геодезических измерений	0.1	Закрепление отсутствует
1518	614820.13	1310532.70	Метод спутниковых геодезических измерений	0.1	Закрепление отсутствует
1519	614821.43	1310534.07	Метод спутниковых геодезических измерений	0.1	Закрепление отсутствует
1520	614825.06	1310530.61	Метод спутниковых геодезических измерений	0.1	Закрепление отсутствует
1521	614832.80	1310523.25	Метод спутниковых геодезических измерений	0.1	Закрепление отсутствует
1522	614823.25	1310515.40	Метод спутниковых геодезических измерений	0.1	Закрепление отсутствует
1523	614821.72	1310514.30	Метод спутниковых геодезических измерений	0.1	Закрепление отсутствует
1524	614812.82	1310504.83	Метод спутниковых геодезических измерений	0.1	Закрепление отсутствует
1525	614797.50	1310488.51	Метод спутниковых геодезических измерений	0.1	Закрепление отсутствует
1526	614776.32	1310466.09	Метод спутниковых геодезических измерений	0.1	Закрепление отсутствует

1527	614764.27	1310453.39	Метод спутниковых геодезических измерений	0.1	Закрепление отсутствует
1528	614758.64	1310458.51	Метод спутниковых геодезических измерений	0.1	Закрепление отсутствует
1529	614753.62	1310463.10	Метод спутниковых геодезических измерений	0.1	Закрепление отсутствует
1530	614753.04	1310463.47	Метод спутниковых геодезических измерений	0.1	Закрепление отсутствует
1531	614752.27	1310463.62	Метод спутниковых геодезических измерений	0.1	Закрепление отсутствует
1532	614751.50	1310463.47	Метод спутниковых геодезических измерений	0.1	Закрепление отсутствует
1533	614750.86	1310463.03	Метод спутниковых геодезических измерений	0.1	Закрепление отсутствует
1534	614750.42	1310462.39	Метод спутниковых геодезических измерений	0.1	Закрепление отсутствует
1535	614750.27	1310461.62	Метод спутниковых геодезических измерений	0.1	Закрепление отсутствует
1536	614750.42	1310460.86	Метод спутниковых геодезических измерений	0.1	Закрепление отсутствует
1537	614750.92	1310460.15	Метод спутниковых геодезических измерений	0.1	Закрепление отсутствует
1538	614755.94	1310455.56	Метод спутниковых геодезических измерений	0.1	Закрепление отсутствует
1539	614761.52	1310450.49	Метод спутниковых геодезических измерений	0.1	Закрепление отсутствует
1540	614752.56	1310441.04	Метод спутниковых геодезических измерений	0.1	Закрепление отсутствует

1541	614733.49	1310420.91	Метод спутниковых геодезических измерений	0.1	Закрепление отсутствует
1542	614723.71	1310410.59	Метод спутниковых геодезических измерений	0.1	Закрепление отсутствует
1543	614718.39	1310415.26	Метод спутниковых геодезических измерений	0.1	Закрепление отсутствует
1544	614710.76	1310421.99	Метод спутниковых геодезических измерений	0.1	Закрепление отсутствует
1545	614689.27	1310442.30	Метод спутниковых геодезических измерений	0.1	Закрепление отсутствует
1546	614688.01	1310443.33	Метод спутниковых геодезических измерений	0.1	Закрепление отсутствует
1547	614689.00	1310444.70	Метод спутниковых геодезических измерений	0.1	Закрепление отсутствует
1548	614689.15	1310445.46	Метод спутниковых геодезических измерений	0.1	Закрепление отсутствует
1549	614689.00	1310446.23	Метод спутниковых геодезических измерений	0.1	Закрепление отсутствует
1550	614688.56	1310446.87	Метод спутниковых геодезических измерений	0.1	Закрепление отсутствует
1551	614687.92	1310447.31	Метод спутниковых геодезических измерений	0.1	Закрепление отсутствует
1552	614687.15	1310447.46	Метод спутниковых геодезических измерений	0.1	Закрепление отсутствует
1553	614686.38	1310447.31	Метод спутниковых геодезических измерений	0.1	Закрепление отсутствует
1554	614685.59	1310446.72	Метод спутниковых геодезических измерений	0.1	Закрепление отсутствует

1555	614684.89	1310445.84	Метод спутниковых геодезических измерений	0.1	Закрепление отсутствует
1556	614678.32	1310451.02	Метод спутниковых геодезических измерений	0.1	Закрепление отсутствует
1557	614651.25	1310473.71	Метод спутниковых геодезических измерений	0.1	Закрепление отсутствует
1558	614649.58	1310475.00	Метод спутниковых геодезических измерений	0.1	Закрепление отсутствует
1559	614622.98	1310497.41	Метод спутниковых геодезических измерений	0.1	Закрепление отсутствует
1560	614626.97	1310503.09	Метод спутниковых геодезических измерений	0.1	Закрепление отсутствует
1561	614627.33	1310504.24	Метод спутниковых геодезических измерений	0.1	Закрепление отсутствует
1562	614627.18	1310505.01	Метод спутниковых геодезических измерений	0.1	Закрепление отсутствует
1563	614626.51	1310505.86	Метод спутниковых геодезических измерений	0.1	Закрепление отсутствует
1564	614624.65	1310507.21	Метод спутниковых геодезических измерений	0.1	Закрепление отсутствует
1565	614618.05	1310512.10	Метод спутниковых геодезических измерений	0.1	Закрепление отсутствует
1566	614626.46	1310522.42	Метод спутниковых геодезических измерений	0.1	Закрепление отсутствует
1567	614632.47	1310532.48	Метод спутниковых геодезических измерений	0.1	Закрепление отсутствует
1568	614634.91	1310535.55	Метод спутниковых геодезических измерений	0.1	Закрепление отсутствует

1569	614651.56	1310556.39	Метод спутниковых геодезических измерений	0.1	Закрепление отсутствует
1570	614674.50	1310583.54	Метод спутниковых геодезических измерений	0.1	Закрепление отсутствует
1571	614681.13	1310578.33	Метод спутниковых геодезических измерений	0.1	Закрепление отсутствует
1572	614685.00	1310575.54	Метод спутниковых геодезических измерений	0.1	Закрепление отсутствует
1573	614686.17	1310575.17	Метод спутниковых геодезических измерений	0.1	Закрепление отсутствует
1574	614686.94	1310575.31	Метод спутниковых геодезических измерений	0.1	Закрепление отсутствует
1575	614687.58	1310575.75	Метод спутниковых геодезических измерений	0.1	Закрепление отсутствует
1576	614688.02	1310576.40	Метод спутниковых геодезических измерений	0.1	Закрепление отсутствует
1577	614688.17	1310577.16	Метод спутниковых геодезических измерений	0.1	Закрепление отсутствует
1578	614688.02	1310577.93	Метод спутниковых геодезических измерений	0.1	Закрепление отсутствует
1579	614687.34	1310578.79	Метод спутниковых геодезических измерений	0.1	Закрепление отсутствует
1580	614683.50	1310581.56	Метод спутниковых геодезических измерений	0.1	Закрепление отсутствует
1581	614677.08	1310586.60	Метод спутниковых геодезических измерений	0.1	Закрепление отсутствует
1582	614694.78	1310607.59	Метод спутниковых геодезических измерений	0.1	Закрепление отсутствует

1583	614708.92	1310619.32	Метод спутниковых геодезических измерений	0.1	Закрепление отсутствует
1452	614720.52	1310631.77	Метод спутниковых геодезических измерений	0.1	Закрепление отсутствует
1584	614552.11	1310550.30	Метод спутниковых геодезических измерений	0.1	Закрепление отсутствует
1585	614557.46	1310546.02	Метод спутниковых геодезических измерений	0.1	Закрепление отсутствует
1586	614568.26	1310537.13	Метод спутниковых геодезических измерений	0.1	Закрепление отсутствует
1587	614593.92	1310515.34	Метод спутниковых геодезических измерений	0.1	Закрепление отсутствует
1588	614607.13	1310505.06	Метод спутниковых геодезических измерений	0.1	Закрепление отсутствует
1589	614603.99	1310500.44	Метод спутниковых геодезических измерений	0.1	Закрепление отсутствует
1590	614579.91	1310474.82	Метод спутниковых геодезических измерений	0.1	Закрепление отсутствует
1591	614575.64	1310470.14	Метод спутниковых геодезических измерений	0.1	Закрепление отсутствует
1592	614573.76	1310471.42	Метод спутниковых геодезических измерений	0.1	Закрепление отсутствует
1593	614572.99	1310471.56	Метод спутниковых геодезических измерений	0.1	Закрепление отсутствует
1594	614572.22	1310471.42	Метод спутниковых геодезических измерений	0.1	Закрепление отсутствует
1595	614571.58	1310470.98	Метод спутниковых геодезических измерений	0.1	Закрепление отсутствует

1596	614571.14	1310470.33	Метод спутниковых геодезических измерений	0.1	Закрепление отсутствует
1597	614570.99	1310469.57	Метод спутниковых геодезических измерений	0.1	Закрепление отсутствует
1598	614571.14	1310468.80	Метод спутниковых геодезических измерений	0.1	Закрепление отсутствует
1599	614571.58	1310468.16	Метод спутниковых геодезических измерений	0.1	Закрепление отсутствует
1600	614572.93	1310467.16	Метод спутниковых геодезических измерений	0.1	Закрепление отсутствует
1601	614567.06	1310460.74	Метод спутниковых геодезических измерений	0.1	Закрепление отсутствует
1602	614559.69	1310452.40	Метод спутниковых геодезических измерений	0.1	Закрепление отсутствует
1603	614559.10	1310452.71	Метод спутниковых геодезических измерений	0.1	Закрепление отсутствует
1604	614558.17	1310452.94	Метод спутниковых геодезических измерений	0.1	Закрепление отсутствует
1605	614557.40	1310452.79	Метод спутниковых геодезических измерений	0.1	Закрепление отсутствует
1606	614556.76	1310452.35	Метод спутниковых геодезических измерений	0.1	Закрепление отсутствует
1607	614556.32	1310451.71	Метод спутниковых геодезических измерений	0.1	Закрепление отсутствует
1608	614556.17	1310450.94	Метод спутниковых геодезических измерений	0.1	Закрепление отсутствует
1609	614556.32	1310450.17	Метод спутниковых геодезических измерений	0.1	Закрепление отсутствует

1610	614556.99	1310449.35	Метод спутниковых геодезических измерений	0.1	Закрепление отсутствует
1611	614547.07	1310438.15	Метод спутниковых геодезических измерений	0.1	Закрепление отсутствует
1612	614545.39	1310439.80	Метод спутниковых геодезических измерений	0.1	Закрепление отсутствует
1613	614544.76	1310440.21	Метод спутниковых геодезических измерений	0.1	Закрепление отсутствует
1614	614543.99	1310440.36	Метод спутниковых геодезических измерений	0.1	Закрепление отсутствует
1615	614543.22	1310440.21	Метод спутниковых геодезических измерений	0.1	Закрепление отсутствует
1616	614542.58	1310439.77	Метод спутниковых геодезических измерений	0.1	Закрепление отсутствует
1617	614542.14	1310439.13	Метод спутниковых геодезических измерений	0.1	Закрепление отсутствует
1618	614541.99	1310438.36	Метод спутниковых геодезических измерений	0.1	Закрепление отсутствует
1619	614542.14	1310437.59	Метод спутниковых геодезических измерений	0.1	Закрепление отсутствует
1620	614542.59	1310436.93	Метод спутниковых геодезических измерений	0.1	Закрепление отсутствует
1621	614544.42	1310435.15	Метод спутниковых геодезических измерений	0.1	Закрепление отсутствует
1622	614526.37	1310414.19	Метод спутниковых геодезических измерений	0.1	Закрепление отсутствует
1623	614506.09	1310394.48	Метод спутниковых геодезических измерений	0.1	Закрепление отсутствует

1624	614482.77	1310372.32	Метод спутниковых геодезических измерений	0.1	Закрепление отсутствует
1625	614474.45	1310364.22	Метод спутниковых геодезических измерений	0.1	Закрепление отсутствует
1626	614469.52	1310358.76	Метод спутниковых геодезических измерений	0.1	Закрепление отсутствует
1627	614468.60	1310357.69	Метод спутниковых геодезических измерений	0.1	Закрепление отсутствует
1628	614467.71	1310356.92	Метод спутниковых геодезических измерений	0.1	Закрепление отсутствует
1629	614464.24	1310352.09	Метод спутниковых геодезических измерений	0.1	Закрепление отсутствует
1630	614455.97	1310342.27	Метод спутниковых геодезических измерений	0.1	Закрепление отсутствует
1631	614454.75	1310340.77	Метод спутниковых геодезических измерений	0.1	Закрепление отсутствует
1632	614453.09	1310341.97	Метод спутниковых геодезических измерений	0.1	Закрепление отсутствует
1633	614448.47	1310345.33	Метод спутниковых геодезических измерений	0.1	Закрепление отсутствует
1634	614432.79	1310357.84	Метод спутниковых геодезических измерений	0.1	Закрепление отсутствует
1635	614431.20	1310359.16	Метод спутниковых геодезических измерений	0.1	Закрепление отсутствует
1636	614444.10	1310378.40	Метод спутниковых геодезических измерений	0.1	Закрепление отсутствует
1637	614445.23	1310381.53	Метод спутниковых геодезических измерений	0.1	Закрепление отсутствует

1638	614447.12	1310387.17	Метод спутниковых геодезических измерений	0.1	Закрепление отсутствует
1639	614447.32	1310393.59	Метод спутниковых геодезических измерений	0.1	Закрепление отсутствует
1640	614441.94	1310414.40	Метод спутниковых геодезических измерений	0.1	Закрепление отсутствует
1641	614453.52	1310430.40	Метод спутниковых геодезических измерений	0.1	Закрепление отсутствует
1642	614453.75	1310430.80	Метод спутниковых геодезических измерений	0.1	Закрепление отсутствует
1643	614453.90	1310431.57	Метод спутниковых геодезических измерений	0.1	Закрепление отсутствует
1644	614453.75	1310432.34	Метод спутниковых геодезических измерений	0.1	Закрепление отсутствует
1645	614453.31	1310432.98	Метод спутниковых геодезических измерений	0.1	Закрепление отсутствует
1646	614452.81	1310433.40	Метод спутниковых геодезических измерений	0.1	Закрепление отсутствует
1647	614450.11	1310435.62	Метод спутниковых геодезических измерений	0.1	Закрепление отсутствует
1648	614461.05	1310447.34	Метод спутниковых геодезических измерений	0.1	Закрепление отсутствует
1649	614479.11	1310467.55	Метод спутниковых геодезических измерений	0.1	Закрепление отсутствует
1650	614506.83	1310498.56	Метод спутниковых геодезических измерений	0.1	Закрепление отсутствует
1651	614523.12	1310516.78	Метод спутниковых геодезических измерений	0.1	Закрепление отсутствует

1652	614540.62	1310536.39	Метод спутниковых геодезических измерений	0.1	Закрепление отсутствует
1653	614542.92	1310538.94	Метод спутниковых геодезических измерений	0.1	Закрепление отсутствует
1654	614556.35	1310528.67	Метод спутниковых геодезических измерений	0.1	Закрепление отсутствует
1655	614556.79	1310528.41	Метод спутниковых геодезических измерений	0.1	Закрепление отсутствует
1656	614557.56	1310528.26	Метод спутниковых геодезических измерений	0.1	Закрепление отсутствует
1657	614558.33	1310528.41	Метод спутниковых геодезических измерений	0.1	Закрепление отсутствует
1658	614558.97	1310528.85	Метод спутниковых геодезических измерений	0.1	Закрепление отсутствует
1659	614559.41	1310529.49	Метод спутниковых геодезических измерений	0.1	Закрепление отсутствует
1660	614559.56	1310530.26	Метод спутниковых геодезических измерений	0.1	Закрепление отсутствует
1661	614559.41	1310531.02	Метод спутниковых геодезических измерений	0.1	Закрепление отсутствует
1662	614558.77	1310531.85	Метод спутниковых геодезических измерений	0.1	Закрепление отсутствует
1663	614545.56	1310541.95	Метод спутниковых геодезических измерений	0.1	Закрепление отсутствует
1664	614548.31	1310545.41	Метод спутниковых геодезических измерений	0.1	Закрепление отсутствует
1584	614552.11	1310550.30	Метод спутниковых геодезических измерений	0.1	Закрепление отсутствует

1665	615272.11	1310595.24	Метод спутниковых геодезических измерений	0.1	Закрепление отсутствует
1666	615272.88	1310595.09	Метод спутниковых геодезических измерений	0.1	Закрепление отсутствует
1667	615273.52	1310594.65	Метод спутниковых геодезических измерений	0.1	Закрепление отсутствует
1668	615273.96	1310594.01	Метод спутниковых геодезических измерений	0.1	Закрепление отсутствует
1669	615274.11	1310593.24	Метод спутниковых геодезических измерений	0.1	Закрепление отсутствует
1670	615273.96	1310592.47	Метод спутниковых геодезических измерений	0.1	Закрепление отсутствует
1671	615273.59	1310591.90	Метод спутниковых геодезических измерений	0.1	Закрепление отсутствует
1672	615258.30	1310575.13	Метод спутниковых геодезических измерений	0.1	Закрепление отсутствует
1673	615244.74	1310560.55	Метод спутниковых геодезических измерений	0.1	Закрепление отсутствует
1674	615233.31	1310547.70	Метод спутниковых геодезических измерений	0.1	Закрепление отсутствует
1675	615228.22	1310541.61	Метод спутниковых геодезических измерений	0.1	Закрепление отсутствует
1676	615223.43	1310536.21	Метод спутниковых геодезических измерений	0.1	Закрепление отсутствует
1677	615209.10	1310522.16	Метод спутниковых геодезических измерений	0.1	Закрепление отсутствует
1678	615208.47	1310521.74	Метод спутниковых геодезических измерений	0.1	Закрепление отсутствует

1679	615207.70	1310521.60	Метод спутниковых геодезических измерений	0.1	Закрепление отсутствует
1680	615206.93	1310521.74	Метод спутниковых геодезических измерений	0.1	Закрепление отсутствует
1681	615206.27	1310522.19	Метод спутниковых геодезических измерений	0.1	Закрепление отсутствует
1682	615196.08	1310532.57	Метод спутниковых геодезических измерений	0.1	Закрепление отсутствует
1683	615194.65	1310531.38	Метод спутниковых геодезических измерений	0.1	Закрепление отсутствует
1684	615193.88	1310531.23	Метод спутниковых геодезических измерений	0.1	Закрепление отсутствует
1685	615193.11	1310531.38	Метод спутниковых геодезических измерений	0.1	Закрепление отсутствует
1686	615192.52	1310531.77	Метод спутниковых геодезических измерений	0.1	Закрепление отсутствует
1687	615185.23	1310538.56	Метод спутниковых геодезических измерений	0.1	Закрепление отсутствует
1688	615167.43	1310555.71	Метод спутниковых геодезических измерений	0.1	Закрепление отсутствует
1689	615154.28	1310568.39	Метод спутниковых геодезических измерений	0.1	Закрепление отсутствует
1690	615147.85	1310574.75	Метод спутниковых геодезических измерений	0.1	Закрепление отсутствует
1691	615136.73	1310585.42	Метод спутниковых геодезических измерений	0.1	Закрепление отсутствует
1692	615135.57	1310587.00	Метод спутниковых геодезических измерений	0.1	Закрепление отсутствует

1693	615135.42	1310587.77	Метод спутниковых геодезических измерений	0.1	Закрепление отсутствует
1694	615135.57	1310588.54	Метод спутниковых геодезических измерений	0.1	Закрепление отсутствует
1695	615136.01	1310589.18	Метод спутниковых геодезических измерений	0.1	Закрепление отсутствует
1696	615136.65	1310589.62	Метод спутниковых геодезических измерений	0.1	Закрепление отсутствует
1697	615137.42	1310589.77	Метод спутниковых геодезических измерений	0.1	Закрепление отсутствует
1698	615138.19	1310589.62	Метод спутниковых геодезических измерений	0.1	Закрепление отсутствует
1699	615139.01	1310588.98	Метод спутниковых геодезических измерений	0.1	Закрепление отсутствует
1700	615139.61	1310588.20	Метод спутниковых геодезических измерений	0.1	Закрепление отсутствует
1701	615150.65	1310577.61	Метод спутниковых геодезических измерений	0.1	Закрепление отсутствует
1702	615157.09	1310571.25	Метод спутниковых геодезических измерений	0.1	Закрепление отсутствует
1703	615170.21	1310558.60	Метод спутниковых геодезических измерений	0.1	Закрепление отсутствует
1704	615188.00	1310541.46	Метод спутниковых геодезических измерений	0.1	Закрепление отсутствует
1705	615193.86	1310535.98	Метод спутниковых геодезических измерений	0.1	Закрепление отсутствует
1706	615195.18	1310537.05	Метод спутниковых геодезических измерений	0.1	Закрепление отсутствует

1707	615195.95	1310537.20	Метод спутниковых геодезических измерений	0.1	Закрепление отсутствует
1708	615196.72	1310537.05	Метод спутниковых геодезических измерений	0.1	Закрепление отсутствует
1709	615198.25	1310536.06	Метод спутниковых геодезических измерений	0.1	Закрепление отсутствует
1710	615207.73	1310526.42	Метод спутниковых геодезических измерений	0.1	Закрепление отсутствует
1711	615220.57	1310539.01	Метод спутниковых геодезических измерений	0.1	Закрепление отсутствует
1712	615225.20	1310544.24	Метод спутниковых геодезических измерений	0.1	Закрепление отсутствует
1713	615229.14	1310548.95	Метод спутниковых геодезических измерений	0.1	Закрепление отсутствует
1714	615228.93	1310549.26	Метод спутниковых геодезических измерений	0.1	Закрепление отсутствует
1715	615228.78	1310550.03	Метод спутниковых геодезических измерений	0.1	Закрепление отсутствует
1716	615228.93	1310550.80	Метод спутниковых геодезических измерений	0.1	Закрепление отсутствует
1717	615229.37	1310551.44	Метод спутниковых геодезических измерений	0.1	Закрепление отсутствует
1718	615230.01	1310551.88	Метод спутниковых геодезических измерений	0.1	Закрепление отсутствует
1719	615230.78	1310552.03	Метод спутниковых геодезических измерений	0.1	Закрепление отсутствует
1720	615231.63	1310551.82	Метод спутниковых геодезических измерений	0.1	Закрепление отсутствует

1721	615241.80	1310563.25	Метод спутниковых геодезических измерений	0.1	Закрепление отсутствует
1722	615255.35	1310577.83	Метод спутниковых геодезических измерений	0.1	Закрепление отсутствует
1723	615270.70	1310594.65	Метод спутниковых геодезических измерений	0.1	Закрепление отсутствует
1724	615271.34	1310595.09	Метод спутниковых геодезических измерений	0.1	Закрепление отсутствует
1665	615272.11	1310595.24	Метод спутниковых геодезических измерений	0.1	Закрепление отсутствует
1725	614802.19	1310916.86	Метод спутниковых геодезических измерений	0.1	Закрепление отсутствует
1726	614802.96	1310916.71	Метод спутниковых геодезических измерений	0.1	Закрепление отсутствует
1727	614803.60	1310916.27	Метод спутниковых геодезических измерений	0.1	Закрепление отсутствует
1728	614804.04	1310915.63	Метод спутниковых геодезических измерений	0.1	Закрепление отсутствует
1729	614804.19	1310914.86	Метод спутниковых геодезических измерений	0.1	Закрепление отсутствует
1730	614804.04	1310914.10	Метод спутниковых геодезических измерений	0.1	Закрепление отсутствует
1731	614803.66	1310913.51	Метод спутниковых геодезических измерений	0.1	Закрепление отсутствует
1732	614802.78	1310912.55	Метод спутниковых геодезических измерений	0.1	Закрепление отсутствует
1733	614794.25	1310904.16	Метод спутниковых геодезических измерений	0.1	Закрепление отсутствует

1734	614789.30	1310899.50	Метод спутниковых геодезических измерений	0.1	Закрепление отсутствует
1735	614779.63	1310892.42	Метод спутниковых геодезических измерений	0.1	Закрепление отсутствует
1736	614768.61	1310883.49	Метод спутниковых геодезических измерений	0.1	Закрепление отсутствует
1737	614751.83	1310867.22	Метод спутниковых геодезических измерений	0.1	Закрепление отсутствует
1738	614752.29	1310866.56	Метод спутниковых геодезических измерений	0.1	Закрепление отсутствует
1739	614752.44	1310865.79	Метод спутниковых геодезических измерений	0.1	Закрепление отсутствует
1740	614752.29	1310865.02	Метод спутниковых геодезических измерений	0.1	Закрепление отсутствует
1741	614751.85	1310864.38	Метод спутниковых геодезических измерений	0.1	Закрепление отсутствует
1742	614751.21	1310863.94	Метод спутниковых геодезических измерений	0.1	Закрепление отсутствует
1743	614750.44	1310863.79	Метод спутниковых геодезических измерений	0.1	Закрепление отсутствует
1744	614749.67	1310863.94	Метод спутниковых геодезических измерений	0.1	Закрепление отсутствует
1745	614748.86	1310864.53	Метод спутниковых геодезических измерений	0.1	Закрепление отсутствует
1746	614744.56	1310860.96	Метод спутниковых геодезических измерений	0.1	Закрепление отсутствует
1747	614734.47	1310852.25	Метод спутниковых геодезических измерений	0.1	Закрепление отсутствует

1748	614723.22	1310841.35	Метод спутниковых геодезических измерений	0.1	Закрепление отсутствует
1749	614693.47	1310812.99	Метод спутниковых геодезических измерений	0.1	Закрепление отсутствует
1750	614677.86	1310796.80	Метод спутниковых геодезических измерений	0.1	Закрепление отсутствует
1751	614662.32	1310782.40	Метод спутниковых геодезических измерений	0.1	Закрепление отсутствует
1752	614646.58	1310761.74	Метод спутниковых геодезических измерений	0.1	Закрепление отсутствует
1753	614645.76	1310761.11	Метод спутниковых геодезических измерений	0.1	Закрепление отсутствует
1754	614644.99	1310760.96	Метод спутниковых геодезических измерений	0.1	Закрепление отсутствует
1755	614644.22	1310761.11	Метод спутниковых геодезических измерений	0.1	Закрепление отсутствует
1756	614643.58	1310761.54	Метод спутниковых геодезических измерений	0.1	Закрепление отсутствует
1757	614643.14	1310762.19	Метод спутниковых геодезических измерений	0.1	Закрепление отсутствует
1758	614642.99	1310762.95	Метод спутниковых геодезических измерений	0.1	Закрепление отсутствует
1759	614643.14	1310763.72	Метод спутниковых геодезических измерений	0.1	Закрепление отсутствует
1760	614643.40	1310764.17	Метод спутниковых геодезических измерений	0.1	Закрепление отсутствует
1761	614659.46	1310785.22	Метод спутниковых геодезических измерений	0.1	Закрепление отсутствует

1762	614675.10	1310799.70	Метод спутниковых геодезических измерений	0.1	Закрепление отсутствует
1763	614690.62	1310815.80	Метод спутниковых геодезических измерений	0.1	Закрепление отсутствует
1764	614720.45	1310844.24	Метод спутниковых геодезических измерений	0.1	Закрепление отсутствует
1765	614731.73	1310855.16	Метод спутниковых геодезических измерений	0.1	Закрепление отсутствует
1766	614741.96	1310864.01	Метод спутниковых геодезических измерений	0.1	Закрепление отсутствует
1767	614747.63	1310868.72	Метод спутниковых геодезических измерений	0.1	Закрепление отсутствует
1768	614765.89	1310886.43	Метод спутниковых геодезических измерений	0.1	Закрепление отсутствует
1769	614777.15	1310895.55	Метод спутниковых геодезических измерений	0.1	Закрепление отсутствует
1770	614786.84	1310902.66	Метод спутниковых геодезических измерений	0.1	Закрепление отсутствует
1771	614791.49	1310907.05	Метод спутниковых геодезических измерений	0.1	Закрепление отсутствует
1772	614799.93	1310915.37	Метод спутниковых геодезических измерений	0.1	Закрепление отсутствует
1773	614800.77	1310916.27	Метод спутниковых геодезических измерений	0.1	Закрепление отсутствует
1774	614801.42	1310916.71	Метод спутниковых геодезических измерений	0.1	Закрепление отсутствует
1725	614802.19	1310916.86	Метод спутниковых геодезических измерений	0.1	Закрепление отсутствует

1775	614710.92	1311000.08	Метод спутниковых геодезических измерений	0.1	Закрепление отсутствует
1776	614711.69	1310999.93	Метод спутниковых геодезических измерений	0.1	Закрепление отсутствует
1777	614712.33	1310999.49	Метод спутниковых геодезических измерений	0.1	Закрепление отсутствует
1778	614712.77	1310998.85	Метод спутниковых геодезических измерений	0.1	Закрепление отсутствует
1779	614712.92	1310998.08	Метод спутниковых геодезических измерений	0.1	Закрепление отсутствует
1780	614712.77	1310997.32	Метод спутниковых геодезических измерений	0.1	Закрепление отсутствует
1781	614712.33	1310996.66	Метод спутниковых геодезических измерений	0.1	Закрепление отсутствует
1782	614711.53	1310995.76	Метод спутниковых геодезических измерений	0.1	Закрепление отсутствует
1783	614703.28	1310987.16	Метод спутниковых геодезических измерений	0.1	Закрепление отсутствует
1784	614686.61	1310976.87	Метод спутниковых геодезических измерений	0.1	Закрепление отсутствует
1785	614670.51	1310957.86	Метод спутниковых геодезических измерений	0.1	Закрепление отсутствует
1786	614657.28	1310942.54	Метод спутниковых геодезических измерений	0.1	Закрепление отсутствует
1787	614635.64	1310918.86	Метод спутниковых геодезических измерений	0.1	Закрепление отсутствует
1788	614621.64	1310901.21	Метод спутниковых геодезических измерений	0.1	Закрепление отсутствует

1789	614608.78	1310884.58	Метод спутниковых геодезических измерений	0.1	Закрепление отсутствует
1790	614600.01	1310871.88	Метод спутниковых геодезических измерений	0.1	Закрепление отсутствует
1791	614593.92	1310865.60	Метод спутниковых геодезических измерений	0.1	Закрепление отсутствует
1792	614565.73	1310833.87	Метод спутниковых геодезических измерений	0.1	Закрепление отсутствует
1793	614555.96	1310827.52	Метод спутниковых геодезических измерений	0.1	Закрепление отсутствует
1794	614535.55	1310809.68	Метод спутниковых геодезических измерений	0.1	Закрепление отсутствует
1795	614535.00	1310809.34	Метод спутниковых геодезических измерений	0.1	Закрепление отсутствует
1796	614534.23	1310809.19	Метод спутниковых геодезических измерений	0.1	Закрепление отсутствует
1797	614533.56	1310809.31	Метод спутниковых геодезических измерений	0.1	Закрепление отсутствует
1798	614516.49	1310815.39	Метод спутниковых геодезических измерений	0.1	Закрепление отсутствует
1799	614496.04	1310825.73	Метод спутниковых геодезических измерений	0.1	Закрепление отсутствует
1800	614468.33	1310838.02	Метод спутниковых геодезических измерений	0.1	Закрепление отсутствует
1801	614460.79	1310843.79	Метод спутниковых геодезических измерений	0.1	Закрепление отсутствует
1802	614460.34	1310844.27	Метод спутниковых геодезических измерений	0.1	Закрепление отсутствует

1803	614459.99	1310844.85	Метод спутниковых геодезических измерений	0.1	Закрепление отсутствует
1804	614459.84	1310845.62	Метод спутниковых геодезических измерений	0.1	Закрепление отсутствует
1805	614461.20	1310872.64	Метод спутниковых геодезических измерений	0.1	Закрепление отсутствует
1806	614461.43	1310873.46	Метод спутниковых геодезических измерений	0.1	Закрепление отсутствует
1807	614467.50	1310885.12	Метод спутниковых геодезических измерений	0.1	Закрепление отсутствует
1808	614474.35	1310895.16	Метод спутниковых геодезических измерений	0.1	Закрепление отсутствует
1809	614478.47	1310900.88	Метод спутниковых геодезических измерений	0.1	Закрепление отсутствует
1810	614479.32	1310901.56	Метод спутниковых геодезических измерений	0.1	Закрепление отсутствует
1811	614480.09	1310901.71	Метод спутниковых геодезических измерений	0.1	Закрепление отсутствует
1812	614480.86	1310901.56	Метод спутниковых геодезических измерений	0.1	Закрепление отсутствует
1813	614481.50	1310901.12	Метод спутниковых геодезических измерений	0.1	Закрепление отсутствует
1814	614481.94	1310900.48	Метод спутниковых геодезических измерений	0.1	Закрепление отсутствует
1815	614482.09	1310899.71	Метод спутниковых геодезических измерений	0.1	Закрепление отсутствует
1816	614481.71	1310898.54	Метод спутниковых геодезических измерений	0.1	Закрепление отсутствует

1817	614477.64	1310892.88	Метод спутниковых геодезических измерений	0.1	Закрепление отсутствует
1818	614470.87	1310882.96	Метод спутниковых геодезических измерений	0.1	Закрепление отсутствует
1819	614465.18	1310872.00	Метод спутниковых геодезических измерений	0.1	Закрепление отсутствует
1820	614463.88	1310846.45	Метод спутниковых геодезических измерений	0.1	Закрепление отсутствует
1821	614470.57	1310841.35	Метод спутниковых геодезических измерений	0.1	Закрепление отсутствует
1822	614497.80	1310829.32	Метод спутниковых геодезических измерений	0.1	Закрепление отсутствует
1823	614518.18	1310819.01	Метод спутниковых геодезических измерений	0.1	Закрепление отсутствует
1824	614533.80	1310813.46	Метод спутниковых геодезических измерений	0.1	Закрепление отсутствует
1825	614551.74	1310829.15	Метод спутниковых геодезических измерений	0.1	Закрепление отсутствует
1826	614546.21	1310834.19	Метод спутниковых геодезических измерений	0.1	Закрепление отсутствует
1827	614545.70	1310834.90	Метод спутниковых геодезических измерений	0.1	Закрепление отсутствует
1828	614545.55	1310835.66	Метод спутниковых геодезических измерений	0.1	Закрепление отсутствует
1829	614545.70	1310836.43	Метод спутниковых геодезических измерений	0.1	Закрепление отсутствует
1830	614546.14	1310837.07	Метод спутниковых геодезических измерений	0.1	Закрепление отсутствует

1831	614546.78	1310837.51	Метод спутниковых геодезических измерений	0.1	Закрепление отсутствует
1832	614547.55	1310837.66	Метод спутниковых геодезических измерений	0.1	Закрепление отсутствует
1833	614548.32	1310837.51	Метод спутниковых геодезических измерений	0.1	Закрепление отсутствует
1834	614548.89	1310837.14	Метод спутниковых геодезических измерений	0.1	Закрепление отсутствует
1835	614554.95	1310831.64	Метод спутниковых геодезических измерений	0.1	Закрепление отсутствует
1836	614563.32	1310837.07	Метод спутниковых геодезических измерений	0.1	Закрепление отсутствует
1837	614591.01	1310868.35	Метод спутниковых геодезических измерений	0.1	Закрепление отсутствует
1838	614595.67	1310873.16	Метод спутниковых геодезических измерений	0.1	Закрепление отсутствует
1839	614590.37	1310877.76	Метод спутниковых геодезических измерений	0.1	Закрепление отсутствует
1840	614589.83	1310878.50	Метод спутниковых геодезических измерений	0.1	Закрепление отсутствует
1841	614589.68	1310879.27	Метод спутниковых геодезических измерений	0.1	Закрепление отсутствует
1842	614589.83	1310880.04	Метод спутниковых геодезических измерений	0.1	Закрепление отсутствует
1843	614590.27	1310880.68	Метод спутниковых геодезических измерений	0.1	Закрепление отсутствует
1844	614590.91	1310881.12	Метод спутниковых геодезических измерений	0.1	Закрепление отсутствует

1845	614591.68	1310881.26	Метод спутниковых геодезических измерений	0.1	Закрепление отсутствует
1846	614592.45	1310881.12	Метод спутниковых геодезических измерений	0.1	Закрепление отсутствует
1847	614592.99	1310880.78	Метод спутниковых геодезических измерений	0.1	Закрепление отсутствует
1848	614598.19	1310876.26	Метод спутниковых геодезических измерений	0.1	Закрепление отсутствует
1849	614605.58	1310886.98	Метод спутниковых геодезических измерений	0.1	Закрепление отсутствует
1850	614618.50	1310903.69	Метод спутниковых геодезических измерений	0.1	Закрепление отсутствует
1851	614632.64	1310921.50	Метод спутниковых геодезических измерений	0.1	Закрепление отсутствует
1852	614654.27	1310945.17	Метод спутниковых геодезических измерений	0.1	Закрепление отсутствует
1853	614667.46	1310960.46	Метод спутниковых геодезических измерений	0.1	Закрепление отсутствует
1854	614683.76	1310979.69	Метод спутниковых геодезических измерений	0.1	Закрепление отсутствует
1855	614700.60	1310990.14	Метод спутниковых геодезических измерений	0.1	Закрепление отсутствует
1856	614708.56	1310998.45	Метод спутниковых геодезических измерений	0.1	Закрепление отсутствует
1857	614709.51	1310999.50	Метод спутниковых геодезических измерений	0.1	Закрепление отсутствует
1858	614710.15	1310999.93	Метод спутниковых геодезических измерений	0.1	Закрепление отсутствует

1775	614710.92	1311000.08	Метод спутниковых геодезических измерений	0.1	Закрепление отсутствует

3. Сведения о характерных точках части (частей) границы объекта

Обозначение характерных точек части границы	Координаты, м		Метод определения координат характерной точки	Средняя квадратическая погрешность положения характерной точки (Mt), м	Описание обозначения точки на местности (при наличии)
	X	Y			
1	2	3	4	5	6
-	-	-	-	-	-

Раздел 3

Сведения о местоположении измененных (уточненных) границ объекта

1. Система координат -

2. Сведения о характерных точках границ объекта

Обозначение характерных точек границ	Существующие координаты, м		Измененные (уточненные) координаты, м		Метод определения координат характерной точки	Средняя квадратическая погрешность положения характерной точки (Mt), м	Описание обозначения точки на местности (при наличии)
	X	Y	X	Y			
1	2	3	4	5	6	7	8
-	-	-	-	-	-	-	

3. Сведения о характерных точках части (частей) границы объекта

Обозначение характерных точек части границы	Существующие координаты, м		Измененные (уточненные) координаты, м		Метод определения координат характерной точки	Средняя квадратическая погрешность положения характерной точки (Mt), м	Описание обозначения точки на местности (при наличии)
	X	Y	X	Y			
1	2	3	4	5	6	7	8
-	-	-	-	-	-	-	

Охранная зона "Распределительные сети г. Топки Топкинского муниципального округа Кемеровской области. 2 очередь" 1-й пусковой (код объекта 42-23-428-000101) с кадастровым номером 42:35:0000000:585

Обзорная схема

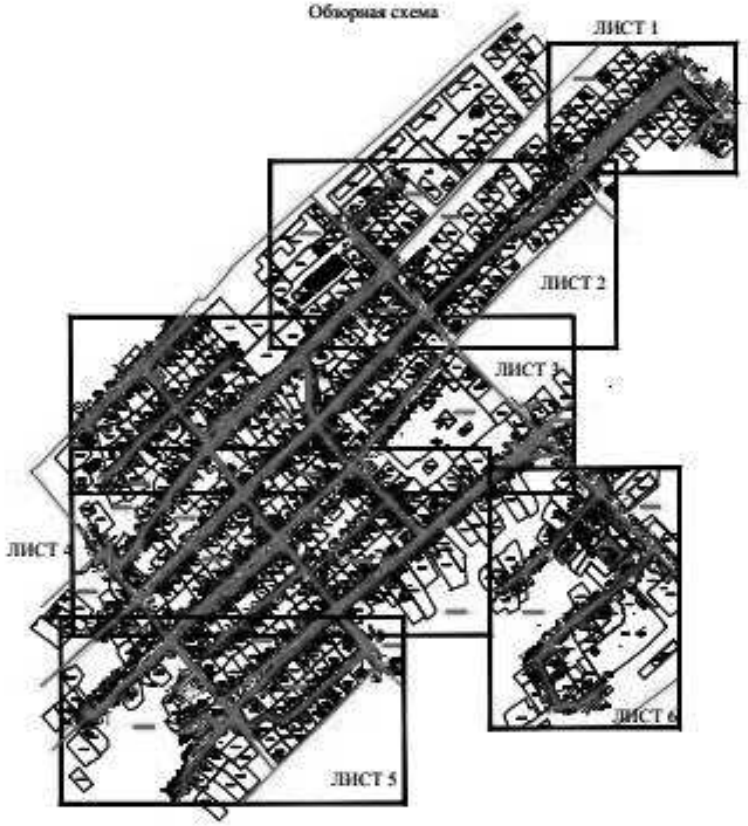

Используемые условные знаки и обозначения

Масштаб 1:8000

граница ЗОУИТ

кадастровый квартал

кадастровый номер з/у, попадающих в границу ЗОУИТ

ось подземного газопровода среднего давления

42:35:0000000:585 -кадастровый номер сооружения газопровода

ось подземного газопровода высокого давления

Система координат: МСК-42, зона 1

ось надземного газопровода

12.05.2026

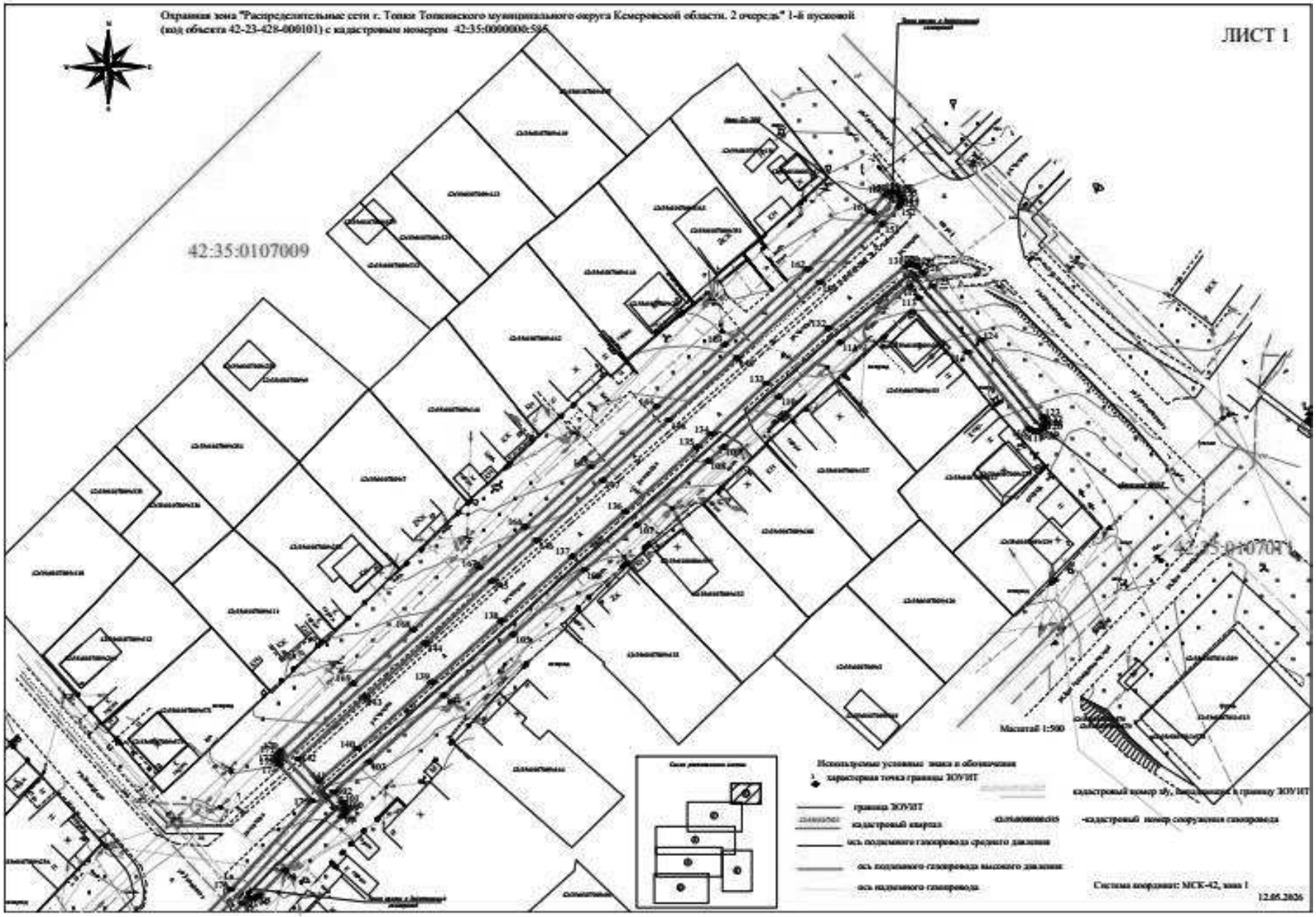
Охранная зона "Распределительные сети г. Топки Топкинского муниципального округа Кемеровской области. 2 очередь" 1-й пусковой
(код объекта 42-23-428-000101) с кадастровым номером 42:35:0000000:586
ЛИСТ 1
42:35:0107009
Масштаб 1:500
Используемые условные знаки и обозначения
характерная точка границы ЗОУИТ
граница ЗОУИТ
кадастровый квартал
ось подземного газопровода среднего давления
ось подземного газопровода высокого давления
ось надземного газопровода
-кадастровый номер сооружения газопровода
Система координат: МСК-42, зона 1
12.05.2026

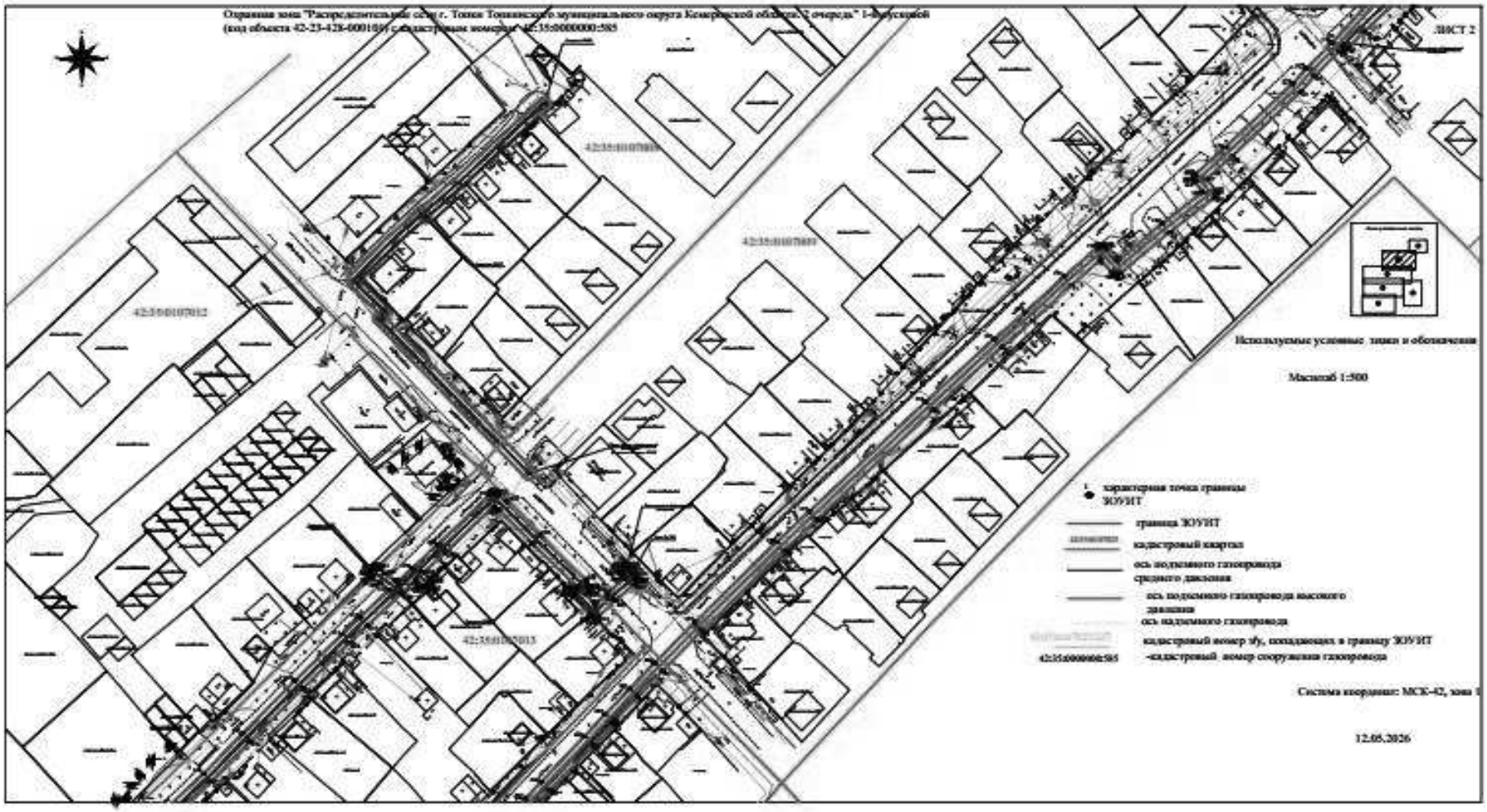
Охранная зона "Распределительные сети г. Томск Томского муниципального округа Кемеровской области - 2 очередь" 1-й пусковой
(код объекта 42-23-428-000180) с кадастровым номером 42:35:0000000:585
ЛИСТ 2
Используемые условные знаки и обозначения
Масштаб 1:500
характерная точка границы ЗОУИТ
граница ЗОУИТ
кадастровый квартал
ось подземного газопровода среднего давления
ось подземного газопровода высокого давления
ось надземного газопровода
кадастровый номер зу, попадающих в границу ЗОУИТ
42:35:0000000:585 -кадастровый номер сооружения газопровода
Система координат: МСК-42, зона 1
12.05.2026

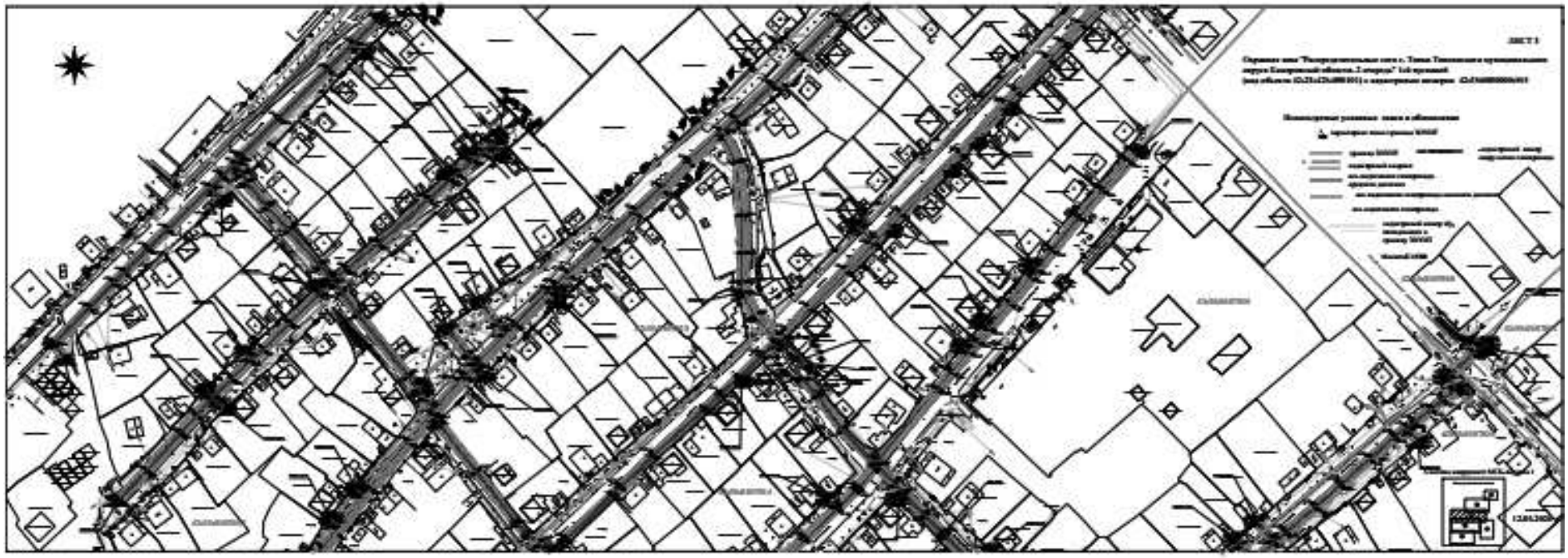



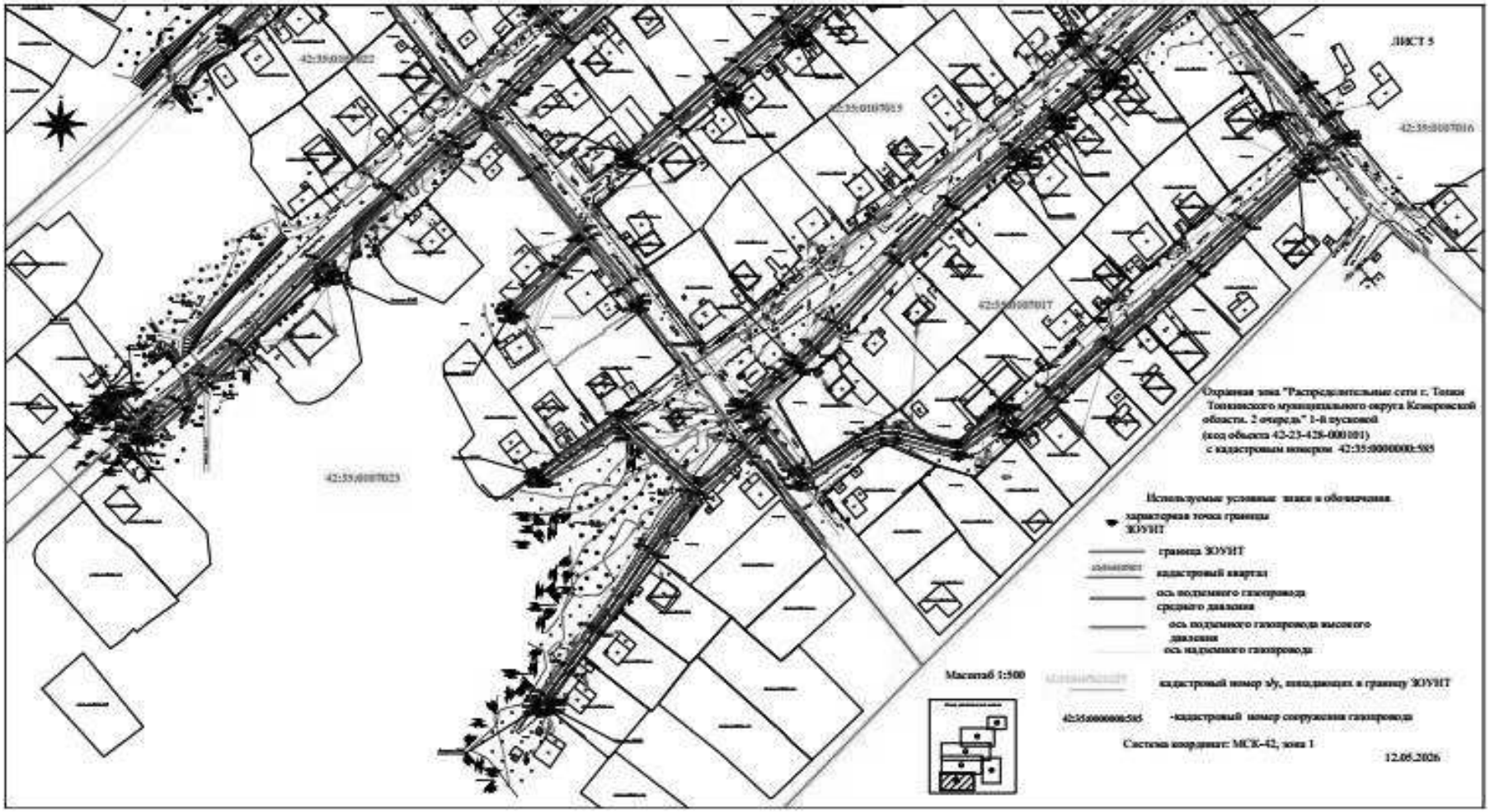
ЛИСТ 5
42:35:0107016
42:35:0107023
Охранная зона "Распределительные сети г. Топки Топкинского муниципального округа Кемеровской области. 2 очередь" 1-й пусковой
(код объекта 42-23-428-000101)
с кадастровым номером 42:35:0000000:585
Используемые условные знаки и обозначения
характерная точка границы ЗОУИТ
граница ЗОУИТ
кадастровый квартал
ось подземного газопровода среднего давления
ось подземного газопровода высокого давления
ось надземного газопровода
кадастровый номер зу, попадающих в границу ЗОУИТ
42:35:0000000:585 -кадастровый номер сооружения газопровода
Масштаб 1:500
Система координат: МСК-42, зона 1
12.05.2026

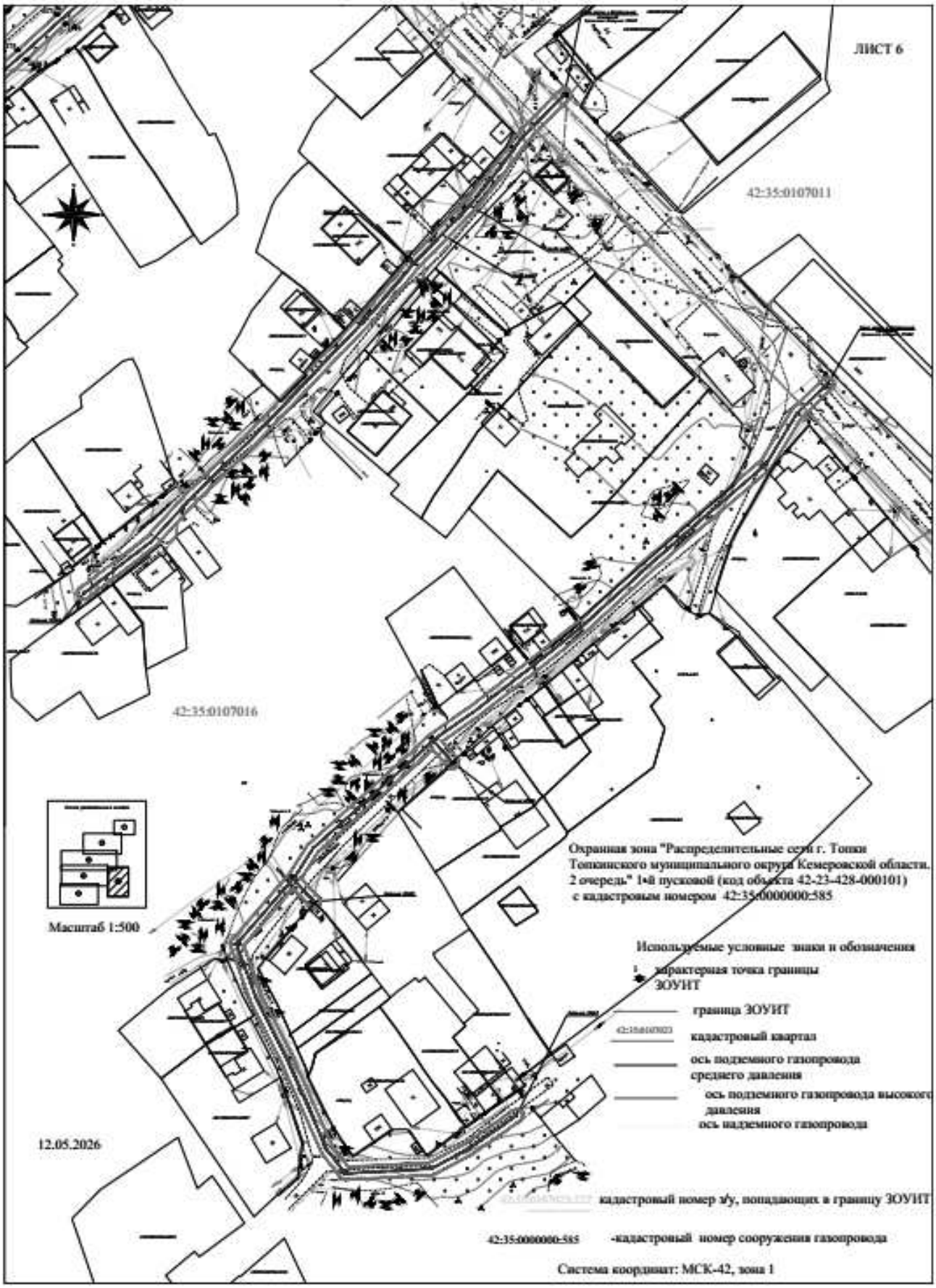
ЛИСТ 6
42:35:0107011
42:35:0107016
Масштаб 1:500
Охранная зона "Распределительные сети г. Топки
Топкинского муниципального округа Кемеровской области.
2 очередь" 1-й пусковой (код объекта 42-23-428-000101)
с кадастровым номером 42:35:0000000:585
Используемые условные знаки и обозначения
характерная точка границы ЗОУИТ
граница ЗОУИТ
кадастровый квартал
ось подземного газопровода среднего давления
ось подземного газопровода высокого давления
ось надземного газопровода
12.05.2026
кадастровый номер з/у, попадающих в границу ЗОУИТ
42:35:0000000:585 -кадастровый номер сооружения газопровода
Система координат: МСК-42, зона 1

8. Охранная зона «Газопровод высокого давления второй категории до ГРПШ-6 и распределительные сети г. Юрги Кемеровской области» (код объекта 42-21-428-000049)» с кадастровым номером 42:36:0201003:4026

ГРАФИЧЕСКОЕ ОПИСАНИЕ

местоположения границ населенных пунктов, территориальных зон, особо охраняемых природных территорий, зон с особыми условиями использования территории

Охранная зона "Газопровод высокого давления второй категории до ГРПШ-6 и распределительные сети г. Юрги Кемеровской области" (код объекта 42-21-428-000049) с кадастровым номером 42:36:0201003:4026

(наименование объекта, местоположение границ которого описано (далее - объект))

Раздел 1

Сведения об объекте

№ п/п	Характеристики объекта	Описание характеристик
1	2	3
1	Местоположение объекта	Российская Федерация, Кемеровская область-Кузбасс, Юргинский городской округ, г.Юрга
2	Площадь объекта +/- величина погрешности определения площади (Р +/- Дельта Р)	20361 +/- 50 м²
3	Иные характеристики объекта	-

Раздел 2

Сведения о местоположении границ объекта

1. Система координат МСК-42, зона 1

2. Сведения о характерных точках границ объекта

Обозначение характерных точек границ	Координаты, м		Метод определения координат характерной точки	Средняя квадратическая погрешность положения характерной точки (Mt), м	Описание обозначения точки на местности (при наличии)
	X	Y			
1	2	3	4	5	6
1	664282.94	1261120.90	Метод спутниковых геодезических измерений	0.1	Закрепление отсутствует
2	664282.49	1261121.16	Метод спутниковых геодезических измерений	0.1	Закрепление отсутствует
3	664281.72	1261121.31	Метод спутниковых геодезических измерений	0.1	Закрепление отсутствует

4	664280.95	1261121.16	Метод спутниковых геодезических измерений	0.1	Закрепление отсутствует
5	664280.31	1261120.72	Метод спутниковых геодезических измерений	0.1	Закрепление отсутствует
6	664279.87	1261120.08	Метод спутниковых геодезических измерений	0.1	Закрепление отсутствует
7	664279.72	1261119.31	Метод спутниковых геодезических измерений	0.1	Закрепление отсутствует
8	664279.87	1261118.55	Метод спутниковых геодезических измерений	0.1	Закрепление отсутствует
9	664280.50	1261117.73	Метод спутниковых геодезических измерений	0.1	Закрепление отсутствует
10	664282.47	1261116.20	Метод спутниковых геодезических измерений	0.1	Закрепление отсутствует
11	664262.33	1261089.94	Метод спутниковых геодезических измерений	0.1	Закрепление отсутствует
12	664259.61	1261091.93	Метод спутниковых геодезических измерений	0.1	Закрепление отсутствует
13	664258.84	1261092.07	Метод спутниковых геодезических измерений	0.1	Закрепление отсутствует
14	664258.07	1261091.93	Метод спутниковых геодезических измерений	0.1	Закрепление отсутствует
15	664257.43	1261091.49	Метод спутниковых геодезических измерений	0.1	Закрепление отсутствует
16	664256.99	1261090.84	Метод спутниковых геодезических измерений	0.1	Закрепление отсутствует
17	664256.84	1261090.08	Метод спутниковых геодезических измерений	0.1	Закрепление отсутствует

18	664256.99	1261089.31	Метод спутниковых геодезических измерений	0.1	Закрепление отсутствует
19	664257.43	1261088.67	Метод спутниковых геодезических измерений	0.1	Закрепление отсутствует
20	664259.92	1261086.75	Метод спутниковых геодезических измерений	0.1	Закрепление отсутствует
21	664243.32	1261065.18	Метод спутниковых геодезических измерений	0.1	Закрепление отсутствует
22	664240.67	1261066.77	Метод спутниковых геодезических измерений	0.1	Закрепление отсутствует
23	664239.90	1261066.91	Метод спутниковых геодезических измерений	0.1	Закрепление отсутствует
24	664239.13	1261066.77	Метод спутниковых геодезических измерений	0.1	Закрепление отсутствует
25	664238.49	1261066.33	Метод спутниковых геодезических измерений	0.1	Закрепление отсутствует
26	664238.05	1261065.68	Метод спутниковых геодезических измерений	0.1	Закрепление отсутствует
27	664237.90	1261064.92	Метод спутниковых геодезических измерений	0.1	Закрепление отсутствует
28	664238.05	1261064.15	Метод спутниковых геодезических измерений	0.1	Закрепление отсутствует
29	664238.49	1261063.51	Метод спутниковых геодезических измерений	0.1	Закрепление отсутствует
30	664238.86	1261063.21	Метод спутниковых геодезических измерений	0.1	Закрепление отсутствует
31	664240.87	1261061.99	Метод спутниковых геодезических измерений	0.1	Закрепление отсутствует

32	664234.51	1261053.75	Метод спутниковых геодезических измерений	0.1	Закрепление отсутствует
33	664228.72	1261046.04	Метод спутниковых геодезических измерений	0.1	Закрепление отсутствует
34	664225.85	1261047.87	Метод спутниковых геодезических измерений	0.1	Закрепление отсутствует
35	664225.08	1261048.01	Метод спутниковых геодезических измерений	0.1	Закрепление отсутствует
36	664224.31	1261047.87	Метод спутниковых геодезических измерений	0.1	Закрепление отсутствует
37	664223.67	1261047.43	Метод спутниковых геодезических измерений	0.1	Закрепление отсутствует
38	664223.23	1261046.79	Метод спутниковых геодезических измерений	0.1	Закрепление отсутствует
39	664223.08	1261046.02	Метод спутниковых геодезических измерений	0.1	Закрепление отсутствует
40	664223.23	1261045.25	Метод спутниковых геодезических измерений	0.1	Закрепление отсутствует
41	664223.67	1261044.61	Метод спутниковых геодезических измерений	0.1	Закрепление отсутствует
42	664226.31	1261042.83	Метод спутниковых геодезических измерений	0.1	Закрепление отсутствует
43	664209.99	1261021.10	Метод спутниковых геодезических измерений	0.1	Закрепление отсутствует
44	664207.42	1261022.70	Метод спутниковых геодезических измерений	0.1	Закрепление отсутствует
45	664206.65	1261022.85	Метод спутниковых геодезических измерений	0.1	Закрепление отсутствует

46	664205.88	1261022.70	Метод спутниковых геодезических измерений	0.1	Закрепление отсутствует
47	664205.24	1261022.26	Метод спутниковых геодезических измерений	0.1	Закрепление отсутствует
48	664204.80	1261021.62	Метод спутниковых геодезических измерений	0.1	Закрепление отсутствует
49	664204.65	1261020.85	Метод спутниковых геодезических измерений	0.1	Закрепление отсутствует
50	664204.80	1261020.08	Метод спутниковых геодезических измерений	0.1	Закрепление отсутствует
51	664205.24	1261019.44	Метод спутниковых геодезических измерений	0.1	Закрепление отсутствует
52	664207.56	1261017.90	Метод спутниковых геодезических измерений	0.1	Закрепление отсутствует
53	664182.26	1260984.65	Метод спутниковых геодезических измерений	0.1	Закрепление отсутствует
54	664180.15	1260981.85	Метод спутниковых геодезических измерений	0.1	Закрепление отсутствует
55	664178.28	1260983.48	Метод спутниковых геодезических измерений	0.1	Закрепление отсутствует
56	664175.51	1260985.16	Метод спутниковых геодезических измерений	0.1	Закрепление отсутствует
57	664178.07	1260989.09	Метод спутниковых геодезических измерений	0.1	Закрепление отсутствует
58	664178.39	1260990.18	Метод спутниковых геодезических измерений	0.1	Закрепление отсутствует
59	664178.24	1260990.95	Метод спутниковых геодезических измерений	0.1	Закрепление отсутствует

60	664177.80	1260991.59	Метод спутниковых геодезических измерений	0.1	Закрепление отсутствует
61	664177.16	1260992.03	Метод спутниковых геодезических измерений	0.1	Закрепление отсутствует
62	664176.39	1260992.18	Метод спутниковых геодезических измерений	0.1	Закрепление отсутствует
63	664175.62	1260992.03	Метод спутниковых геодезических измерений	0.1	Закрепление отсутствует
64	664174.71	1260991.27	Метод спутниковых геодезических измерений	0.1	Закрепление отсутствует
65	664172.17	1260987.35	Метод спутниковых геодезических измерений	0.1	Закрепление отсутствует
66	664159.02	1260996.60	Метод спутниковых геодезических измерений	0.1	Закрепление отсутствует
67	664134.49	1261014.87	Метод спутниковых геодезических измерений	0.1	Закрепление отсутствует
68	664123.54	1261021.84	Метод спутниковых геодезических измерений	0.1	Закрепление отсутствует
69	664115.68	1261025.42	Метод спутниковых геодезических измерений	0.1	Закрепление отсутствует
70	664099.43	1261035.34	Метод спутниковых геодезических измерений	0.1	Закрепление отсутствует
71	664098.82	1261035.58	Метод спутниковых геодезических измерений	0.1	Закрепление отсутствует
72	664087.00	1261038.17	Метод спутниковых геодезических измерений	0.1	Закрепление отсутствует
73	664089.17	1261048.13	Метод спутниковых геодезических измерений	0.1	Закрепление отсутствует

74	664098.44	1261072.94	Метод спутниковых геодезических измерений	0.1	Закрепление отсутствует
75	664104.12	1261070.59	Метод спутниковых геодезических измерений	0.1	Закрепление отсутствует
76	664104.88	1261070.44	Метод спутниковых геодезических измерений	0.1	Закрепление отсутствует
77	664105.65	1261070.59	Метод спутниковых геодезических измерений	0.1	Закрепление отсутствует
78	664106.29	1261071.03	Метод спутниковых геодезических измерений	0.1	Закрепление отсутствует
79	664106.73	1261071.67	Метод спутниковых геодезических измерений	0.1	Закрепление отсутствует
80	664106.88	1261072.44	Метод спутниковых геодезических измерений	0.1	Закрепление отсутствует
81	664106.73	1261073.21	Метод спутниковых геодезических измерений	0.1	Закрепление отсутствует
82	664106.29	1261073.85	Метод спутниковых геодезических измерений	0.1	Закрепление отсутствует
83	664105.64	1261074.29	Метод спутниковых геодезических измерений	0.1	Закрепление отсутствует
84	664099.73	1261076.74	Метод спутниковых геодезических измерений	0.1	Закрепление отсутствует
85	664100.30	1261078.64	Метод спутниковых геодезических измерений	0.1	Закрепление отсутствует
86	664121.69	1261131.43	Метод спутниковых геодезических измерений	0.1	Закрепление отсутствует
87	664135.42	1261160.96	Метод спутниковых геодезических измерений	0.1	Закрепление отсутствует

88	664135.57	1261161.72	Метод спутниковых геодезических измерений	0.1	Закрепление отсутствует
89	664135.48	1261162.50	Метод спутниковых геодезических измерений	0.1	Закрепление отсутствует
90	664135.36	1261163.02	Метод спутниковых геодезических измерений	0.1	Закрепление отсутствует
91	664134.77	1261163.59	Метод спутниковых геодезических измерений	0.1	Закрепление отсутствует
92	664134.14	1261164.13	Метод спутниковых геодезических измерений	0.1	Закрепление отсутствует
93	664133.45	1261164.45	Метод спутниковых геодезических измерений	0.1	Закрепление отсутствует
94	664132.42	1261164.49	Метод спутниковых геодезических измерений	0.1	Закрепление отсутствует
95	664131.45	1261163.84	Метод спутниковых геодезических измерений	0.1	Закрепление отсутствует
96	664130.85	1261162.98	Метод спутниковых геодезических измерений	0.1	Закрепление отсутствует
97	664118.12	1261135.54	Метод спутниковых геодезических измерений	0.1	Закрепление отсутствует
98	664116.25	1261136.62	Метод спутниковых геодезических измерений	0.1	Закрепление отсутствует
99	664115.25	1261136.88	Метод спутниковых геодезических измерений	0.1	Закрепление отсутствует
100	664114.48	1261136.74	Метод спутниковых геодезических измерений	0.1	Закрепление отсутствует
101	664113.84	1261136.30	Метод спутниковых геодезических измерений	0.1	Закрепление отсутствует

102	664113.40	1261135.65	Метод спутниковых геодезических измерений	0.1	Закрепление отсутствует
103	664113.25	1261134.89	Метод спутниковых геодезических измерений	0.1	Закрепление отсутствует
104	664113.40	1261134.12	Метод спутниковых геодезических измерений	0.1	Закрепление отсутствует
105	664113.84	1261133.48	Метод спутниковых геодезических измерений	0.1	Закрепление отсутствует
106	664114.25	1261133.16	Метод спутниковых геодезических измерений	0.1	Закрепление отсутствует
107	664116.51	1261131.85	Метод спутниковых геодезических измерений	0.1	Закрепление отсутствует
108	664096.43	1261082.30	Метод спутниковых геодезических измерений	0.1	Закрепление отсутствует
109	664093.41	1261083.57	Метод спутниковых геодезических измерений	0.1	Закрепление отсутствует
110	664092.64	1261083.72	Метод спутниковых геодезических измерений	0.1	Закрепление отсутствует
111	664091.87	1261083.57	Метод спутниковых геодезических измерений	0.1	Закрепление отсутствует
112	664091.23	1261083.13	Метод спутниковых геодезических измерений	0.1	Закрепление отсутствует
113	664090.79	1261082.49	Метод спутниковых геодезических измерений	0.1	Закрепление отсутствует
114	664090.64	1261081.72	Метод спутниковых геодезических измерений	0.1	Закрепление отсутствует
115	664090.79	1261080.95	Метод спутниковых геодезических измерений	0.1	Закрепление отсутствует

116	664091.23	1261080.31	Метод спутниковых геодезических измерений	0.1	Закрепление отсутствует
117	664091.87	1261079.87	Метод спутниковых геодезических измерений	0.1	Закрепление отсутствует
118	664095.09	1261078.53	Метод спутниковых геодезических измерений	0.1	Закрепление отсутствует
119	664094.45	1261076.54	Метод спутниковых геодезических измерений	0.1	Закрепление отсутствует
120	664084.49	1261049.89	Метод спутниковых геодезических измерений	0.1	Закрепление отсутствует
121	664081.76	1261037.49	Метод спутниковых геодезических измерений	0.1	Закрепление отсутствует
122	664072.13	1261012.88	Метод спутниковых геодезических измерений	0.1	Закрепление отсутствует
123	664047.61	1260937.81	Метод спутниковых геодезических измерений	0.1	Закрепление отсутствует
124	664043.18	1260922.83	Метод спутниковых геодезических измерений	0.1	Закрепление отсутствует
125	664042.36	1260919.61	Метод спутниковых геодезических измерений	0.1	Закрепление отсутствует
126	664042.59	1260918.46	Метод спутниковых геодезических измерений	0.1	Закрепление отсутствует
127	664043.13	1260917.64	Метод спутниковых геодезических измерений	0.1	Закрепление отсутствует
128	664039.00	1260904.28	Метод спутниковых геодезических измерений	0.1	Закрепление отсутствует
129	664020.96	1260857.23	Метод спутниковых геодезических измерений	0.1	Закрепление отсутствует

130	664000.32	1260800.53	Метод спутниковых геодезических измерений	0.1	Закрепление отсутствует
131	663994.55	1260781.77	Метод спутниковых геодезических измерений	0.1	Закрепление отсутствует
132	663966.57	1260701.69	Метод спутниковых геодезических измерений	0.1	Закрепление отсутствует
133	663948.64	1260646.52	Метод спутниковых геодезических измерений	0.1	Закрепление отсутствует
134	663947.03	1260642.32	Метод спутниковых геодезических измерений	0.1	Закрепление отсутствует
135	663946.83	1260641.25	Метод спутниковых геодезических измерений	0.1	Закрепление отсутствует
136	663947.26	1260640.27	Метод спутниковых геодезических измерений	0.1	Закрепление отсутствует
137	663948.27	1260639.57	Метод спутниковых геодезических измерений	0.1	Закрепление отсутствует
138	663949.06	1260639.40	Метод спутниковых геодезических измерений	0.1	Закрепление отсутствует
139	663949.83	1260639.25	Метод спутниковых геодезических измерений	0.1	Закрепление отсутствует
140	663950.60	1260639.40	Метод спутниковых геодезических измерений	0.1	Закрепление отсутствует
141	663951.24	1260639.84	Метод спутниковых геодезических измерений	0.1	Закрепление отсутствует
142	663951.68	1260640.48	Метод спутниковых геодезических измерений	0.1	Закрепление отсутствует
143	663953.37	1260644.91	Метод спутниковых геодезических измерений	0.1	Закрепление отсутствует

144	663970.54	1260697.76	Метод спутниковых геодезических измерений	0.1	Закрепление отсутствует
145	664012.66	1260672.38	Метод спутниковых геодезических измерений	0.1	Закрепление отсутствует
146	664049.80	1260647.31	Метод спутниковых геодезических измерений	0.1	Закрепление отсутствует
147	664050.92	1260646.97	Метод спутниковых геодезических измерений	0.1	Закрепление отсутствует
148	664051.69	1260647.12	Метод спутниковых геодезических измерений	0.1	Закрепление отсутствует
149	664052.33	1260647.55	Метод спутниковых геодезических измерений	0.1	Закрепление отсутствует
150	664052.77	1260648.20	Метод спутниковых геодезических измерений	0.1	Закрепление отсутствует
151	664052.92	1260648.96	Метод спутниковых геодезических измерений	0.1	Закрепление отсутствует
152	664052.77	1260649.73	Метод спутниковых геодезических измерений	0.1	Закрепление отсутствует
153	664052.04	1260650.62	Метод спутниковых геодезических измерений	0.1	Закрепление отсутствует
154	664017.92	1260673.63	Метод спутниковых геодезических измерений	0.1	Закрепление отсутствует
155	664023.61	1260683.51	Метод спутниковых геодезических измерений	0.1	Закрепление отсутствует
156	664065.47	1260745.77	Метод спутниковых геодезических измерений	0.1	Закрепление отсутствует
157	664067.71	1260743.87	Метод спутниковых геодезических измерений	0.1	Закрепление отсутствует

158	664068.51	1260743.38	Метод спутниковых геодезических измерений	0.1	Закрепление отсутствует
159	664069.66	1260743.15	Метод спутниковых геодезических измерений	0.1	Закрепление отсутствует
160	664070.70	1260743.82	Метод спутниковых геодезических измерений	0.1	Закрепление отсутствует
161	664071.32	1260744.70	Метод спутниковых геодезических измерений	0.1	Закрепление отсутствует
162	664071.51	1260745.38	Метод спутниковых геодезических измерений	0.1	Закрепление отсутствует
163	664071.66	1260746.15	Метод спутниковых геодезических измерений	0.1	Закрепление отсутствует
164	664071.51	1260746.92	Метод спутниковых геодезических измерений	0.1	Закрепление отсутствует
165	664071.07	1260747.56	Метод спутниковых геодезических измерений	0.1	Закрепление отсутствует
166	664070.15	1260748.36	Метод спутниковых геодезических измерений	0.1	Закрепление отсутствует
167	664067.84	1260750.31	Метод спутниковых геодезических измерений	0.1	Закрепление отсутствует
168	664067.07	1260750.71	Метод спутниковых геодезических измерений	0.1	Закрепление отсутствует
169	664066.06	1260750.98	Метод спутниковых геодезических измерений	0.1	Закрепление отсутствует
170	664065.04	1260750.99	Метод спутниковых геодезических измерений	0.1	Закрепление отсутствует
171	664063.98	1260750.72	Метод спутниковых геодезических измерений	0.1	Закрепление отсутствует

172	664062.73	1260750.16	Метод спутниковых геодезических измерений	0.1	Закрепление отсутствует
173	664061.94	1260749.47	Метод спутниковых геодезических измерений	0.1	Закрепление отсутствует
174	664019.40	1260686.22	Метод спутниковых геодезических измерений	0.1	Закрепление отсутствует
175	664013.72	1260676.40	Метод спутниковых геодезических измерений	0.1	Закрепление отсутствует
176	663971.84	1260701.64	Метод спутниковых геодезических измерений	0.1	Закрепление отсутствует
177	663999.23	1260780.00	Метод спутниковых геодезических измерений	0.1	Закрепление отсутствует
178	664005.09	1260799.04	Метод спутниковых геодезических измерений	0.1	Закрепление отсутствует
179	664025.65	1260855.51	Метод спутниковых геодезических измерений	0.1	Закрепление отсутствует
180	664043.04	1260900.85	Метод спутниковых геодезических измерений	0.1	Закрепление отсутствует
181	664050.53	1260898.60	Метод спутниковых геодезических измерений	0.1	Закрепление отсутствует
182	664051.88	1260898.66	Метод спутниковых геодезических измерений	0.1	Закрепление отсутствует
183	664052.52	1260899.10	Метод спутниковых геодезических измерений	0.1	Закрепление отсутствует
184	664052.96	1260899.74	Метод спутниковых геодезических измерений	0.1	Закрепление отсутствует
185	664053.11	1260900.51	Метод спутниковых геодезических измерений	0.1	Закрепление отсутствует

186	664052.96	1260901.28	Метод спутниковых геодезических измерений	0.1	Закрепление отсутствует
187	664052.52	1260901.92	Метод спутниковых геодезических измерений	0.1	Закрепление отсутствует
188	664051.69	1260902.42	Метод спутниковых геодезических измерений	0.1	Закрепление отсутствует
189	664044.35	1260904.63	Метод спутниковых геодезических измерений	0.1	Закрепление отсутствует
190	664048.72	1260918.80	Метод спутниковых геодезических измерений	0.1	Закрепление отсутствует
191	664048.81	1260919.39	Метод спутниковых геодезических измерений	0.1	Закрепление отсутствует
192	664048.66	1260920.16	Метод спутниковых геодезических измерений	0.1	Закрепление отсутствует
193	664047.87	1260921.04	Метод спутниковых геодезических измерений	0.1	Закрепление отсутствует
194	664052.40	1260936.37	Метод спутниковых геодезических измерений	0.1	Закрепление отсутствует
195	664076.87	1261011.27	Метод спутниковых геодезических измерений	0.1	Закрепление отсутствует
196	664085.89	1261034.32	Метод спутниковых геодезических измерений	0.1	Закрепление отсутствует
197	664097.63	1261031.75	Метод спутниковых геодезических измерений	0.1	Закрепление отсутствует
198	664113.70	1261021.94	Метод спутниковых геодезических измерений	0.1	Закрепление отсутствует
199	664121.74	1261018.25	Метод спутниковых геодезических измерений	0.1	Закрепление отсутствует

200	664132.16	1261011.61	Метод спутниковых геодезических измерений	0.1	Закрепление отсутствует
201	664156.70	1260993.35	Метод спутниковых геодезических измерений	0.1	Закрепление отсутствует
202	664171.68	1260982.81	Метод спутниковых геодезических измерений	0.1	Закрепление отсутствует
203	664176.05	1260980.16	Метод спутниковых геодезических измерений	0.1	Закрепление отсутствует
204	664177.75	1260978.62	Метод спутниковых геодезических измерений	0.1	Закрепление отсутствует
205	664174.04	1260973.55	Метод спутниковых геодезических измерений	0.1	Закрепление отсутствует
206	664164.95	1260961.38	Метод спутниковых геодезических измерений	0.1	Закрепление отсутствует
207	664163.17	1260962.58	Метод спутниковых геодезических измерений	0.1	Закрепление отсутствует
208	664162.05	1260962.91	Метод спутниковых геодезических измерений	0.1	Закрепление отсутствует
209	664161.28	1260962.77	Метод спутниковых геодезических измерений	0.1	Закрепление отсутствует
210	664160.64	1260962.33	Метод спутниковых геодезических измерений	0.1	Закрепление отсутствует
211	664160.20	1260961.69	Метод спутниковых геодезических измерений	0.1	Закрепление отсутствует
212	664160.05	1260960.92	Метод спутниковых геодезических измерений	0.1	Закрепление отсутствует
213	664160.20	1260960.15	Метод спутниковых геодезических измерений	0.1	Закрепление отсутствует

214	664160.93	1260959.26	Метод спутниковых геодезических измерений	0.1	Закрепление отсутствует
215	664162.47	1260958.23	Метод спутниковых геодезических измерений	0.1	Закрепление отсутствует
216	664149.56	1260942.55	Метод спутниковых геодезических измерений	0.1	Закрепление отсутствует
217	664136.30	1260924.88	Метод спутниковых геодезических измерений	0.1	Закрепление отсутствует
218	664135.30	1260925.38	Метод спутниковых геодезических измерений	0.1	Закрепление отсутствует
219	664134.40	1260925.59	Метод спутниковых геодезических измерений	0.1	Закрепление отсутствует
220	664133.63	1260925.44	Метод спутниковых геодезических измерений	0.1	Закрепление отсутствует
221	664132.99	1260925.00	Метод спутниковых геодезических измерений	0.1	Закрепление отсутствует
222	664132.55	1260924.36	Метод спутниковых геодезических измерений	0.1	Закрепление отсутствует
223	664132.40	1260923.59	Метод спутниковых геодезических измерений	0.1	Закрепление отсутствует
224	664132.55	1260922.82	Метод спутниковых геодезических измерений	0.1	Закрепление отсутствует
225	664132.99	1260922.18	Метод спутниковых геодезических измерений	0.1	Закрепление отсутствует
226	664133.78	1260921.66	Метод спутниковых геодезических измерений	0.1	Закрепление отсутствует
227	664124.64	1260910.32	Метод спутниковых геодезических измерений	0.1	Закрепление отсутствует

228	664090.14	1260867.31	Метод спутниковых геодезических измерений	0.1	Закрепление отсутствует
229	664076.33	1260850.85	Метод спутниковых геодезических измерений	0.1	Закрепление отсутствует
230	664074.87	1260851.88	Метод спутниковых геодезических измерений	0.1	Закрепление отсутствует
231	664074.10	1260852.03	Метод спутниковых геодезических измерений	0.1	Закрепление отсутствует
232	664073.33	1260851.88	Метод спутниковых геодезических измерений	0.1	Закрепление отсутствует
233	664072.69	1260851.44	Метод спутниковых геодезических измерений	0.1	Закрепление отсутствует
234	664072.25	1260850.80	Метод спутниковых геодезических измерений	0.1	Закрепление отсутствует
235	664072.10	1260850.03	Метод спутниковых геодезических измерений	0.1	Закрепление отсутствует
236	664072.25	1260849.26	Метод спутниковых геодезических измерений	0.1	Закрепление отсутствует
237	664072.69	1260848.62	Метод спутниковых геодезических измерений	0.1	Закрепление отсутствует
238	664073.75	1260847.79	Метод спутниковых геодезических измерений	0.1	Закрепление отсутствует
239	664039.23	1260807.09	Метод спутниковых геодезических измерений	0.1	Закрепление отсутствует
240	664038.31	1260805.87	Метод спутниковых геодезических измерений	0.1	Закрепление отсутствует
241	664038.08	1260804.73	Метод спутниковых геодезических измерений	0.1	Закрепление отсутствует

242	664038.31	1260803.58	Метод спутниковых геодезических измерений	0.1	Закрепление отсутствует
243	664038.96	1260802.61	Метод спутниковых геодезических измерений	0.1	Закрепление отсутствует
244	664039.66	1260802.14	Метод спутниковых геодезических измерений	0.1	Закрепление отсутствует
245	664045.91	1260793.44	Метод спутниковых геодезических измерений	0.1	Закрепление отсутствует
246	664046.23	1260793.07	Метод спутниковых геодезических измерений	0.1	Закрепление отсутствует
247	664047.20	1260792.42	Метод спутниковых геодезических измерений	0.1	Закрепление отсутствует
248	664048.27	1260792.46	Метод спутниковых геодезических измерений	0.1	Закрепление отсутствует
249	664049.24	1260792.78	Метод спутниковых геодезических измерений	0.1	Закрепление отсутствует
250	664049.81	1260793.63	Метод спутниковых геодезических измерений	0.1	Закрепление отсутствует
251	664050.20	1260794.42	Метод спутниковых геодезических измерений	0.1	Закрепление отсутствует
252	664050.35	1260795.19	Метод спутниковых геодезических измерений	0.1	Закрепление отсутствует
253	664050.20	1260795.96	Метод спутниковых геодезических измерений	0.1	Закрепление отсутствует
254	664043.88	1260804.84	Метод спутниковых геодезических измерений	0.1	Закрепление отсутствует
255	664078.96	1260846.20	Метод спутниковых геодезических измерений	0.1	Закрепление отсутствует

256	664092.75	1260862.63	Метод спутниковых геодезических измерений	0.1	Закрепление отсутствует
257	664098.76	1260857.89	Метод спутниковых геодезических измерений	0.1	Закрепление отсутствует
258	664100.14	1260857.04	Метод спутниковых геодезических измерений	0.1	Закрепление отсутствует
259	664100.91	1260856.90	Метод спутниковых геодезических измерений	0.1	Закрепление отсутствует
260	664101.68	1260857.04	Метод спутниковых геодезических измерений	0.1	Закрепление отсутствует
261	664102.32	1260857.48	Метод спутниковых геодезических измерений	0.1	Закрепление отсутствует
262	664102.76	1260858.12	Метод спутниковых геодезических измерений	0.1	Закрепление отсутствует
263	664102.91	1260858.89	Метод спутниковых геодезических измерений	0.1	Закрепление отсутствует
264	664102.76	1260859.66	Метод спутниковых геодезических измерений	0.1	Закрепление отсутствует
265	664102.32	1260860.30	Метод спутниковых геодезических измерений	0.1	Закрепление отсутствует
266	664101.16	1260861.10	Метод спутниковых геодезических измерений	0.1	Закрепление отсутствует
267	664095.28	1260865.72	Метод спутниковых геодезических измерений	0.1	Закрепление отсутствует
268	664127.27	1260905.60	Метод спутниковых геодезических измерений	0.1	Закрепление отсутствует
269	664134.48	1260899.69	Метод спутниковых геодезических измерений	0.1	Закрепление отсутствует

270	664134.98	1260899.40	Метод спутниковых геодезических измерений	0.1	Закрепление отсутствует
271	664135.75	1260899.25	Метод спутниковых геодезических измерений	0.1	Закрепление отсутствует
272	664136.52	1260899.40	Метод спутниковых геодезических измерений	0.1	Закрепление отсутствует
273	664137.16	1260899.83	Метод спутниковых геодезических измерений	0.1	Закрепление отсутствует
274	664137.60	1260900.48	Метод спутниковых геодезических измерений	0.1	Закрепление отсутствует
275	664137.75	1260901.24	Метод спутниковых геодезических измерений	0.1	Закрепление отсутствует
276	664137.60	1260902.01	Метод спутниковых геодезических измерений	0.1	Закрепление отсутствует
277	664137.02	1260902.79	Метод спутниковых геодезических измерений	0.1	Закрепление отсутствует
278	664129.77	1260908.72	Метод спутниковых геодезических измерений	0.1	Закрепление отсутствует
279	664139.39	1260920.61	Метод спутниковых геодезических измерений	0.1	Закрепление отсутствует
280	664152.33	1260937.91	Метод спутниковых геодезических измерений	0.1	Закрепление отсутствует
281	664160.21	1260931.72	Метод спутниковых геодезических измерений	0.1	Закрепление отсутствует
282	664160.72	1260931.19	Метод спутниковых геодезических измерений	0.1	Закрепление отсутствует
283	664161.36	1260930.75	Метод спутниковых геодезических измерений	0.1	Закрепление отсутствует

284	664162.13	1260930.60	Метод спутниковых геодезических измерений	0.1	Закрепление отсутствует
285	664162.90	1260930.75	Метод спутниковых геодезических измерений	0.1	Закрепление отсутствует
286	664163.54	1260931.19	Метод спутниковых геодезических измерений	0.1	Закрепление отсутствует
287	664163.98	1260931.83	Метод спутниковых геодезических измерений	0.1	Закрепление отсутствует
288	664164.13	1260932.60	Метод спутниковых геодезических измерений	0.1	Закрепление отсутствует
289	664163.98	1260933.37	Метод спутниковых геодезических измерений	0.1	Закрепление отсутствует
290	664163.57	1260933.98	Метод спутниковых геодезических измерений	0.1	Закрепление отсутствует
291	664162.79	1260934.78	Метод спутниковых геодезических измерений	0.1	Закрепление отсутствует
292	664154.80	1260941.05	Метод спутниковых геодезических измерений	0.1	Закрепление отсутствует
293	664167.80	1260956.81	Метод спутниковых геодезических измерений	0.1	Закрепление отсутствует
294	664177.02	1260969.18	Метод спутниковых геодезических измерений	0.1	Закрепление отсутствует
295	664184.90	1260964.83	Метод спутниковых геодезических измерений	0.1	Закрепление отсутствует
296	664185.87	1260964.58	Метод спутниковых геодезических измерений	0.1	Закрепление отсутствует
297	664186.64	1260964.73	Метод спутниковых геодезических измерений	0.1	Закрепление отсутствует

298	664187.28	1260965.17	Метод спутниковых геодезических измерений	0.1	Закрепление отсутствует
299	664187.72	1260965.81	Метод спутниковых геодезических измерений	0.1	Закрепление отсутствует
300	664187.87	1260966.58	Метод спутниковых геодезических измерений	0.1	Закрепление отсутствует
301	664187.72	1260967.34	Метод спутниковых геодезических измерений	0.1	Закрепление отсутствует
302	664187.28	1260967.99	Метод спутниковых геодезических измерений	0.1	Закрепление отсутствует
303	664186.84	1260968.33	Метод спутниковых геодезических измерений	0.1	Закрепление отсутствует
304	664179.41	1260972.43	Метод спутниковых геодезических измерений	0.1	Закрепление отсутствует
305	664184.38	1260979.21	Метод спутниковых геодезических измерений	0.1	Закрепление отсутствует
306	664193.31	1260972.06	Метод спутниковых геодезических измерений	0.1	Закрепление отсутствует
307	664232.01	1260940.48	Метод спутниковых геодезических измерений	0.1	Закрепление отсутствует
308	664250.43	1260927.22	Метод спутниковых геодезических измерений	0.1	Закрепление отсутствует
309	664272.00	1260911.63	Метод спутниковых геодезических измерений	0.1	Закрепление отсутствует
310	664284.17	1260902.86	Метод спутниковых геодезических измерений	0.1	Закрепление отсутствует
311	664284.77	1260902.52	Метод спутниковых геодезических измерений	0.1	Закрепление отсутствует

312	664286.03	1260902.61	Метод спутниковых геодезических измерений	0.1	Закрепление отсутствует
313	664286.72	1260902.88	Метод спутниковых геодезических измерений	0.1	Закрепление отсутствует
314	664287.20	1260903.27	Метод спутниковых геодезических измерений	0.1	Закрепление отсутствует
315	664287.77	1260904.53	Метод спутниковых геодезических измерений	0.1	Закрепление отсутствует
316	664287.92	1260905.29	Метод спутниковых геодезических измерений	0.1	Закрепление отсутствует
317	664287.77	1260906.06	Метод спутниковых геодезических измерений	0.1	Закрепление отсутствует
318	664287.09	1260906.92	Метод спутниковых геодезических измерений	0.1	Закрепление отсутствует
319	664277.11	1260914.11	Метод спутниковых геодезических измерений	0.1	Закрепление отсутствует
320	664277.92	1260915.07	Метод спутниковых геодезических измерений	0.1	Закрепление отсутствует
321	664278.07	1260915.84	Метод спутниковых геодезических измерений	0.1	Закрепление отсутствует
322	664277.92	1260916.60	Метод спутниковых геодезических измерений	0.1	Закрепление отсутствует
323	664277.48	1260917.25	Метод спутниковых геодезических измерений	0.1	Закрепление отсутствует
324	664276.84	1260917.68	Метод спутниковых геодезических измерений	0.1	Закрепление отсутствует
325	664276.07	1260917.83	Метод спутниковых геодезических измерений	0.1	Закрепление отсутствует

326	664275.30	1260917.68	Метод спутниковых геодезических измерений	0.1	Закрепление отсутствует
327	664274.85	1260917.42	Метод спутниковых геодезических измерений	0.1	Закрепление отсутствует
328	664273.72	1260916.55	Метод спутниковых геодезических измерений	0.1	Закрепление отсутствует
329	664254.98	1260930.10	Метод спутниковых геодезических измерений	0.1	Закрепление отсутствует
330	664256.13	1260931.77	Метод спутниковых геодезических измерений	0.1	Закрепление отсутствует
331	664256.28	1260932.53	Метод спутниковых геодезических измерений	0.1	Закрепление отсутствует
332	664256.13	1260933.30	Метод спутниковых геодезических измерений	0.1	Закрепление отсутствует
333	664255.69	1260933.94	Метод спутниковых геодезических измерений	0.1	Закрепление отсутствует
334	664255.05	1260934.38	Метод спутниковых геодезических измерений	0.1	Закрепление отсутствует
335	664254.28	1260934.53	Метод спутниковых геодезических измерений	0.1	Закрепление отсутствует
336	664253.51	1260934.38	Метод спутниковых геодезических измерений	0.1	Закрепление отсутствует
337	664252.87	1260933.94	Метод спутниковых геодезических измерений	0.1	Закрепление отсутствует
338	664251.74	1260932.43	Метод спутниковых геодезических измерений	0.1	Закрепление отсутствует
339	664234.98	1260944.49	Метод спутниковых геодезических измерений	0.1	Закрепление отсутствует

340	664196.46	1260975.94	Метод спутниковых геодезических измерений	0.1	Закрепление отсутствует
341	664187.42	1260983.18	Метод спутниковых геодезических измерений	0.1	Закрепление отсутствует
342	664211.25	1261014.51	Метод спутниковых геодезических измерений	0.1	Закрепление отсутствует
343	664217.25	1261009.77	Метод спутниковых геодезических измерений	0.1	Закрепление отсутствует
344	664218.57	1261008.95	Метод спутниковых геодезических измерений	0.1	Закрепление отсутствует
345	664219.34	1261008.81	Метод спутниковых геодезических измерений	0.1	Закрепление отсутствует
346	664220.11	1261008.95	Метод спутниковых геодезических измерений	0.1	Закрепление отсутствует
347	664220.75	1261009.39	Метод спутниковых геодезических измерений	0.1	Закрепление отсутствует
348	664221.19	1261010.03	Метод спутниковых геодезических измерений	0.1	Закрепление отсутствует
349	664221.34	1261010.80	Метод спутниковых геодезических измерений	0.1	Закрепление отсутствует
350	664221.19	1261011.57	Метод спутниковых геодезических измерений	0.1	Закрепление отсутствует
351	664220.75	1261012.21	Метод спутниковых геодезических измерений	0.1	Закрепление отсутствует
352	664219.65	1261012.97	Метод спутниковых геодезических измерений	0.1	Закрепление отсутствует
353	664213.68	1261017.69	Метод спутниковых геодезических измерений	0.1	Закрепление отсутствует

354	664231.64	1261041.60	Метод спутниковых геодезических измерений	0.1	Закрепление отсутствует
355	664237.31	1261049.15	Метод спутниковых геодезических измерений	0.1	Закрепление отсутствует
356	664243.87	1261044.25	Метод спутниковых геодезических измерений	0.1	Закрепление отсутствует
357	664245.12	1261043.30	Метод спутниковых геодезических измерений	0.1	Закрепление отсутствует
358	664245.89	1261043.16	Метод спутниковых геодезических измерений	0.1	Закрепление отсутствует
359	664246.66	1261043.30	Метод спутниковых геодезических измерений	0.1	Закрепление отсутствует
360	664247.30	1261043.74	Метод спутниковых геодезических измерений	0.1	Закрепление отсутствует
361	664247.74	1261044.38	Метод спутниковых геодезических измерений	0.1	Закрепление отсутствует
362	664247.89	1261045.15	Метод спутниковых геодезических измерений	0.1	Закрепление отсутствует
363	664247.74	1261045.92	Метод спутниковых геодезических измерений	0.1	Закрепление отсутствует
364	664247.20	1261046.66	Метод спутниковых геодезических измерений	0.1	Закрепление отсутствует
365	664246.33	1261047.41	Метод спутниковых геодезических измерений	0.1	Закрепление отсутствует
366	664239.73	1261052.34	Метод спутниковых геодезических измерений	0.1	Закрепление отсутствует
367	664246.25	1261060.79	Метод спутниковых геодезических измерений	0.1	Закрепление отсутствует

368	664263.20	1261082.79	Метод спутниковых геодезических измерений	0.1	Закрепление отсутствует
369	664269.35	1261078.29	Метод спутниковых геодезических измерений	0.1	Закрепление отсутствует
370	664270.67	1261077.56	Метод спутниковых геодезических измерений	0.1	Закрепление отсутствует
371	664271.44	1261077.41	Метод спутниковых геодезических измерений	0.1	Закрепление отсутствует
372	664272.21	1261077.56	Метод спутниковых геодезических измерений	0.1	Закрепление отсутствует
373	664272.85	1261078.00	Метод спутниковых геодезических измерений	0.1	Закрепление отсутствует
374	664273.29	1261078.64	Метод спутниковых геодезических измерений	0.1	Закрепление отсутствует
375	664273.44	1261079.41	Метод спутниковых геодезических измерений	0.1	Закрепление отсутствует
376	664273.29	1261080.18	Метод спутниковых геодезических измерений	0.1	Закрепление отсутствует
377	664272.85	1261080.82	Метод спутниковых геодезических измерений	0.1	Закрепление отсутствует
378	664272.40	1261081.17	Метод спутниковых геодезических измерений	0.1	Закрепление отсутствует
379	664271.60	1261081.60	Метод спутниковых геодезических измерений	0.1	Закрепление отсутствует
380	664265.60	1261085.99	Метод спутниковых геодезических измерений	0.1	Закрепление отсутствует
381	664287.23	1261114.17	Метод спутниковых геодезических измерений	0.1	Закрепление отсутствует

382	664295.78	1261111.13	Метод спутниковых геодезических измерений	0.1	Закрепление отсутствует
383	664297.29	1261110.12	Метод спутниковых геодезических измерений	0.1	Закрепление отсутствует
384	664298.06	1261109.97	Метод спутниковых геодезических измерений	0.1	Закрепление отсутствует
385	664298.83	1261110.12	Метод спутниковых геодезических измерений	0.1	Закрепление отсутствует
386	664299.47	1261110.55	Метод спутниковых геодезических измерений	0.1	Закрепление отсутствует
387	664299.91	1261111.20	Метод спутниковых геодезических измерений	0.1	Закрепление отсутствует
388	664300.06	1261111.96	Метод спутниковых геодезических измерений	0.1	Закрепление отсутствует
389	664299.91	1261112.73	Метод спутниковых геодезических измерений	0.1	Закрепление отсутствует
390	664299.22	1261113.60	Метод спутниковых геодезических измерений	0.1	Закрепление отсутствует
391	664297.87	1261114.55	Метод спутниковых геодезических измерений	0.1	Закрепление отсутствует
392	664297.38	1261114.80	Метод спутниковых геодезических измерений	0.1	Закрепление отсутствует
393	664289.75	1261117.52	Метод спутниковых геодезических измерений	0.1	Закрепление отсутствует
394	664303.61	1261134.95	Метод спутниковых геодезических измерений	0.1	Закрепление отсутствует
395	664310.52	1261130.51	Метод спутниковых геодезических измерений	0.1	Закрепление отсутствует

396	664311.60	1261130.19	Метод спутниковых геодезических измерений	0.1	Закрепление отсутствует
397	664312.37	1261130.34	Метод спутниковых геодезических измерений	0.1	Закрепление отсутствует
398	664313.01	1261130.78	Метод спутниковых геодезических измерений	0.1	Закрепление отсутствует
399	664313.45	1261131.42	Метод спутниковых геодезических измерений	0.1	Закрепление отсутствует
400	664313.60	1261132.19	Метод спутниковых геодезических измерений	0.1	Закрепление отсутствует
401	664313.45	1261132.96	Метод спутниковых геодезических измерений	0.1	Закрепление отсутствует
402	664313.01	1261133.60	Метод спутниковых геодезических измерений	0.1	Закрепление отсутствует
403	664312.68	1261133.87	Метод спутниковых геодезических измерений	0.1	Закрепление отсутствует
404	664306.03	1261138.15	Метод спутниковых геодезических измерений	0.1	Закрепление отсутствует
405	664315.95	1261151.05	Метод спутниковых геодезических измерений	0.1	Закрепление отсутствует
406	664325.83	1261163.72	Метод спутниковых геодезических измерений	0.1	Закрепление отсутствует
407	664333.26	1261158.62	Метод спутниковых геодезических измерений	0.1	Закрепление отсутствует
408	664332.46	1261156.75	Метод спутниковых геодезических измерений	0.1	Закрепление отсутствует
409	664332.17	1261156.48	Метод спутниковых геодезических измерений	0.1	Закрепление отсутствует

410	664331.67	1261155.77	Метод спутниковых геодезических измерений	0.1	Закрепление отсутствует
411	664331.52	1261155.01	Метод спутниковых геодезических измерений	0.1	Закрепление отсутствует
412	664331.67	1261154.24	Метод спутниковых геодезических измерений	0.1	Закрепление отсутствует
413	664332.11	1261153.60	Метод спутниковых геодезических измерений	0.1	Закрепление отсутствует
414	664332.75	1261153.16	Метод спутниковых геодезических измерений	0.1	Закрепление отсутствует
415	664333.52	1261153.01	Метод спутниковых геодезических измерений	0.1	Закрепление отсутствует
416	664334.29	1261153.16	Метод спутниковых геодезических измерений	0.1	Закрепление отсутствует
417	664334.87	1261153.54	Метод спутниковых геодезических измерений	0.1	Закрепление отсутствует
418	664335.48	1261154.10	Метод спутниковых геодезических измерений	0.1	Закрепление отсутствует
419	664335.97	1261154.78	Метод спутниковых геодезических измерений	0.1	Закрепление отсутствует
420	664336.64	1261156.36	Метод спутниковых геодезических измерений	0.1	Закрепление отсутствует
421	664363.22	1261138.99	Метод спутниковых геодезических измерений	0.1	Закрепление отсутствует
422	664367.61	1261137.26	Метод спутниковых геодезических измерений	0.1	Закрепление отсутствует
423	664387.06	1261126.76	Метод спутниковых геодезических измерений	0.1	Закрепление отсутствует

424	664387.62	1261126.47	Метод спутниковых геодезических измерений	0.1	Закрепление отсутствует
425	664388.39	1261126.32	Метод спутниковых геодезических измерений	0.1	Закрепление отсутствует
426	664389.16	1261126.47	Метод спутниковых геодезических измерений	0.1	Закрепление отсутствует
427	664389.80	1261126.90	Метод спутниковых геодезических измерений	0.1	Закрепление отсутствует
428	664391.72	1261129.18	Метод спутниковых геодезических измерений	0.1	Закрепление отсутствует
429	664394.13	1261126.99	Метод спутниковых геодезических измерений	0.1	Закрепление отсутствует
430	664398.06	1261124.43	Метод спутниковых геодезических измерений	0.1	Закрепление отсутствует
431	664393.29	1261118.93	Метод спутниковых геодезических измерений	0.1	Закрепление отсутствует
432	664392.95	1261118.39	Метод спутниковых геодезических измерений	0.1	Закрепление отсутствует
433	664392.80	1261117.62	Метод спутниковых геодезических измерений	0.1	Закрепление отсутствует
434	664392.95	1261116.85	Метод спутниковых геодезических измерений	0.1	Закрепление отсутствует
435	664393.39	1261116.21	Метод спутниковых геодезических измерений	0.1	Закрепление отсутствует
436	664394.03	1261115.77	Метод спутниковых геодезических измерений	0.1	Закрепление отсутствует
437	664394.80	1261115.63	Метод спутниковых геодезических измерений	0.1	Закрепление отсутствует

438	664395.57	1261115.77	Метод спутниковых геодезических измерений	0.1	Закрепление отсутствует
439	664396.31	1261116.31	Метод спутниковых геодезических измерений	0.1	Закрепление отсутствует
440	664401.21	1261121.94	Метод спутниковых геодезических измерений	0.1	Закрепление отсутствует
441	664402.15	1261123.64	Метод спутниковых геодезических измерений	0.1	Закрепление отсутствует
442	664402.37	1261124.55	Метод спутниковых геодезических измерений	0.1	Закрепление отсутствует
443	664402.23	1261125.28	Метод спутниковых геодезических измерений	0.1	Закрепление отсутствует
444	664401.84	1261126.28	Метод спутниковых геодезических измерений	0.1	Закрепление отсутствует
445	664401.08	1261127.23	Метод спутниковых геодезических измерений	0.1	Закрепление отсутствует
446	664396.46	1261130.25	Метод спутниковых геодезических измерений	0.1	Закрепление отсутствует
447	664394.28	1261132.25	Метод спутниковых геодезических измерений	0.1	Закрепление отсутствует
448	664406.97	1261147.43	Метод спутниковых геодезических измерений	0.1	Закрепление отсутствует
449	664431.54	1261175.41	Метод спутниковых геодезических измерений	0.1	Закрепление отсутствует
450	664434.32	1261178.38	Метод спутниковых геодезических измерений	0.1	Закрепление отсутствует
451	664459.16	1261211.57	Метод спутниковых геодезических измерений	0.1	Закрепление отсутствует

452	664462.33	1261215.30	Метод спутниковых геодезических измерений	0.1	Закрепление отсутствует
453	664462.65	1261215.83	Метод спутниковых геодезических измерений	0.1	Закрепление отсутствует
454	664462.80	1261216.60	Метод спутниковых геодезических измерений	0.1	Закрепление отсутствует
455	664462.65	1261217.36	Метод спутниковых геодезических измерений	0.1	Закрепление отсутствует
456	664462.49	1261217.96	Метод спутниковых геодезических измерений	0.1	Закрепление отсутствует
457	664462.21	1261218.53	Метод спутниковых геодезических измерений	0.1	Закрепление отсутствует
458	664461.61	1261219.07	Метод спутниковых геодезических измерений	0.1	Закрепление отсутствует
459	664460.75	1261219.46	Метод спутниковых геодезических измерений	0.1	Закрепление отсутствует
460	664459.65	1261219.37	Метод спутниковых геодезических измерений	0.1	Закрепление отсутствует
461	664459.06	1261218.98	Метод спутниковых геодезических измерений	0.1	Закрепление отсутствует
462	664458.51	1261218.54	Метод спутниковых геодезических измерений	0.1	Закрепление отсутствует
463	664455.31	1261214.76	Метод спутниковых геодезических измерений	0.1	Закрепление отсутствует
464	664430.56	1261181.68	Метод спутниковых геодезических измерений	0.1	Закрепление отсутствует
465	664427.87	1261178.80	Метод спутниковых геодезических измерений	0.1	Закрепление отсутствует

466	664403.20	1261150.71	Метод спутниковых геодезических измерений	0.1	Закрепление отсутствует
467	664387.66	1261132.12	Метод спутниковых геодезических измерений	0.1	Закрепление отсутствует
468	664369.86	1261141.73	Метод спутниковых геодезических измерений	0.1	Закрепление отсутствует
469	664365.68	1261143.35	Метод спутниковых геодезических измерений	0.1	Закрепление отсутствует
470	664337.41	1261161.83	Метод спутниковых геодезических измерений	0.1	Закрепление отсутствует
471	664328.99	1261167.68	Метод спутниковых геодезических измерений	0.1	Закрепление отсутствует
472	664343.13	1261186.13	Метод спутниковых геодезических измерений	0.1	Закрепление отсутствует
473	664343.65	1261186.83	Метод спутниковых геодезических измерений	0.1	Закрепление отсутствует
474	664350.51	1261184.30	Метод спутниковых геодезических измерений	0.1	Закрепление отсутствует
475	664351.20	1261184.18	Метод спутниковых геодезических измерений	0.1	Закрепление отсутствует
476	664352.17	1261184.19	Метод спутниковых геодезических измерений	0.1	Закрепление отсутствует
477	664352.90	1261184.34	Метод спутниковых геодезических измерений	0.1	Закрепление отсутствует
478	664353.54	1261184.78	Метод спутниковых геодезических измерений	0.1	Закрепление отсутствует
479	664353.98	1261185.42	Метод спутниковых геодезических измерений	0.1	Закрепление отсутствует

480	664354.13	1261186.19	Метод спутниковых геодезических измерений	0.1	Закрепление отсутствует
481	664353.98	1261186.96	Метод спутниковых геодезических измерений	0.1	Закрепление отсутствует
482	664353.54	1261187.60	Метод спутниковых геодезических измерений	0.1	Закрепление отсутствует
483	664352.90	1261188.04	Метод спутниковых геодезических измерений	0.1	Закрепление отсутствует
484	664352.13	1261188.19	Метод спутниковых геодезических измерений	0.1	Закрепление отсутствует
485	664351.54	1261188.18	Метод спутниковых геодезических измерений	0.1	Закрепление отсутствует
486	664346.21	1261190.14	Метод спутниковых геодезических измерений	0.1	Закрепление отсутствует
487	664377.56	1261230.08	Метод спутниковых геодезических измерений	0.1	Закрепление отсутствует
488	664385.38	1261223.77	Метод спутниковых геодезических измерений	0.1	Закрепление отсутствует
489	664386.63	1261223.34	Метод спутниковых геодезических измерений	0.1	Закрепление отсутствует
490	664387.40	1261223.48	Метод спутниковых геодезических измерений	0.1	Закрепление отсутствует
491	664388.04	1261223.92	Метод спутниковых геодезических измерений	0.1	Закрепление отсутствует
492	664388.48	1261224.57	Метод спутниковых геодезических измерений	0.1	Закрепление отсутствует
493	664388.63	1261225.33	Метод спутниковых геодезических измерений	0.1	Закрепление отсутствует

494	664388.48	1261226.10	Метод спутниковых геодезических измерений	0.1	Закрепление отсутствует
495	664387.88	1261226.89	Метод спутниковых геодезических измерений	0.1	Закрепление отсутствует
496	664379.98	1261233.26	Метод спутниковых геодезических измерений	0.1	Закрепление отсутствует
497	664405.35	1261266.98	Метод спутниковых геодезических измерений	0.1	Закрепление отсутствует
498	664461.24	1261338.00	Метод спутниковых геодезических измерений	0.1	Закрепление отсутствует
499	664542.55	1261444.06	Метод спутниковых геодезических измерений	0.1	Закрепление отсутствует
500	664544.41	1261446.81	Метод спутниковых геодезических измерений	0.1	Закрепление отсутствует
501	664583.81	1261492.13	Метод спутниковых геодезических измерений	0.1	Закрепление отсутствует
502	664593.17	1261487.65	Метод спутниковых геодезических измерений	0.1	Закрепление отсутствует
503	664594.03	1261487.46	Метод спутниковых геодезических измерений	0.1	Закрепление отсутствует
504	664594.80	1261487.61	Метод спутниковых геодезических измерений	0.1	Закрепление отсутствует
505	664595.44	1261488.05	Метод спутниковых геодезических измерений	0.1	Закрепление отсутствует
506	664595.88	1261488.69	Метод спутниковых геодезических измерений	0.1	Закрепление отсутствует
507	664596.03	1261489.46	Метод спутниковых геодезических измерений	0.1	Закрепление отсутствует

508	664595.88	1261490.23	Метод спутниковых геодезических измерений	0.1	Закрепление отсутствует
509	664595.44	1261490.87	Метод спутниковых геодезических измерений	0.1	Закрепление отсутствует
510	664594.89	1261491.26	Метод спутниковых геодезических измерений	0.1	Закрепление отсутствует
511	664586.44	1261495.31	Метод спутниковых геодезических измерений	0.1	Закрепление отсутствует
512	664604.81	1261515.70	Метод спутниковых геодезических измерений	0.1	Закрепление отсутствует
513	664611.19	1261510.90	Метод спутниковых геодезических измерений	0.1	Закрепление отсутствует
514	664612.39	1261510.50	Метод спутниковых геодезических измерений	0.1	Закрепление отсутствует
515	664613.16	1261510.65	Метод спутниковых геодезических измерений	0.1	Закрепление отсутствует
516	664613.80	1261511.09	Метод спутниковых геодезических измерений	0.1	Закрепление отсутствует
517	664614.24	1261511.73	Метод спутниковых геодезических измерений	0.1	Закрепление отсутствует
518	664614.39	1261512.50	Метод спутниковых геодезических измерений	0.1	Закрепление отсутствует
519	664614.24	1261513.27	Метод спутниковых геодезических измерений	0.1	Закрепление отсутствует
520	664613.59	1261514.10	Метод спутниковых геодезических измерений	0.1	Закрепление отсутствует
521	664607.42	1261518.74	Метод спутниковых геодезических измерений	0.1	Закрепление отсутствует

522	664614.12	1261526.89	Метод спутниковых геодезических измерений	0.1	Закрепление отсутствует
523	664620.93	1261538.19	Метод спутниковых геодезических измерений	0.1	Закрепление отсутствует
524	664627.30	1261533.53	Метод спутниковых геодезических измерений	0.1	Закрепление отсутствует
525	664628.48	1261533.15	Метод спутниковых геодезических измерений	0.1	Закрепление отсутствует
526	664629.25	1261533.30	Метод спутниковых геодезических измерений	0.1	Закрепление отсутствует
527	664629.89	1261533.74	Метод спутниковых геодезических измерений	0.1	Закрепление отсутствует
528	664630.33	1261534.38	Метод спутниковых геодезических измерений	0.1	Закрепление отсутствует
529	664630.48	1261535.15	Метод спутниковых геодезических измерений	0.1	Закрепление отсутствует
530	664630.33	1261535.92	Метод спутниковых геодезических измерений	0.1	Закрепление отсутствует
531	664629.66	1261536.77	Метод спутниковых геодезических измерений	0.1	Закрепление отсутствует
532	664623.17	1261541.50	Метод спутниковых геодезических измерений	0.1	Закрепление отсутствует
533	664640.31	1261563.03	Метод спутниковых геодезических измерений	0.1	Закрепление отсутствует
534	664646.99	1261557.89	Метод спутниковых геодезических измерений	0.1	Закрепление отсутствует
535	664648.21	1261557.48	Метод спутниковых геодезических измерений	0.1	Закрепление отсутствует

536	664648.98	1261557.63	Метод спутниковых геодезических измерений	0.1	Закрепление отсутствует
537	664649.62	1261558.07	Метод спутниковых геодезических измерений	0.1	Закрепление отсутствует
538	664650.06	1261558.71	Метод спутниковых геодезических измерений	0.1	Закрепление отсутствует
539	664650.21	1261559.48	Метод спутниковых геодезических измерений	0.1	Закрепление отсутствует
540	664650.06	1261560.25	Метод спутниковых геодезических измерений	0.1	Закрепление отсутствует
541	664649.43	1261561.06	Метод спутниковых геодезических измерений	0.1	Закрепление отсутствует
542	664642.75	1261566.20	Метод спутниковых геодезических измерений	0.1	Закрепление отсутствует
543	664668.55	1261600.52	Метод спутниковых геодезических измерений	0.1	Закрепление отсутствует
544	664675.09	1261609.14	Метод спутниковых геодезических измерений	0.1	Закрепление отсутствует
545	664682.03	1261603.94	Метод спутниковых геодезических измерений	0.1	Закрепление отсутствует
546	664683.23	1261603.55	Метод спутниковых геодезических измерений	0.1	Закрепление отсутствует
547	664684.01	1261603.69	Метод спутниковых геодезических измерений	0.1	Закрепление отсутствует
548	664684.65	1261604.13	Метод спутниковых геодезических измерений	0.1	Закрепление отсутствует
549	664685.09	1261604.77	Метод спутниковых геодезических измерений	0.1	Закрепление отсутствует

550	664685.24	1261605.54	Метод спутниковых геодезических измерений	0.1	Закрепление отсутствует
551	664685.09	1261606.31	Метод спутниковых геодезических измерений	0.1	Закрепление отсутствует
552	664684.44	1261607.14	Метод спутниковых геодезических измерений	0.1	Закрепление отсутствует
553	664677.49	1261612.34	Метод спутниковых геодезических измерений	0.1	Закрепление отсутствует
554	664685.23	1261622.87	Метод спутниковых геодезических измерений	0.1	Закрепление отсутствует
555	664691.43	1261617.65	Метод спутниковых геодезических измерений	0.1	Закрепление отсутствует
556	664692.66	1261616.90	Метод спутниковых геодезических измерений	0.1	Закрепление отсутствует
557	664693.43	1261616.75	Метод спутниковых геодезических измерений	0.1	Закрепление отсутствует
558	664694.20	1261616.90	Метод спутниковых геодезических измерений	0.1	Закрепление отсутствует
559	664694.84	1261617.34	Метод спутниковых геодезических измерений	0.1	Закрепление отсутствует
560	664695.28	1261617.98	Метод спутниковых геодезических измерений	0.1	Закрепление отсутствует
561	664695.43	1261618.75	Метод спутниковых геодезических измерений	0.1	Закрепление отсутствует
562	664695.28	1261619.52	Метод спутниковых геодезических измерений	0.1	Закрепление отсутствует
563	664694.84	1261620.16	Метод спутниковых геодезических измерений	0.1	Закрепление отсутствует

564	664693.89	1261620.81	Метод спутниковых геодезических измерений	0.1	Закрепление отсутствует
565	664687.47	1261626.21	Метод спутниковых геодезических измерений	0.1	Закрепление отсутствует
566	664689.49	1261629.37	Метод спутниковых геодезических измерений	0.1	Закрепление отсутствует
567	664691.89	1261632.67	Метод спутниковых геодезических измерений	0.1	Закрепление отсутствует
568	664710.06	1261657.58	Метод спутниковых геодезических измерений	0.1	Закрепление отсутствует
569	664718.30	1261668.64	Метод спутниковых геодезических измерений	0.1	Закрепление отсутствует
570	664725.71	1261663.30	Метод спутниковых геодезических измерений	0.1	Закрепление отсутствует
571	664726.44	1261662.97	Метод спутниковых геодезических измерений	0.1	Закрепление отсутствует
572	664727.86	1261662.70	Метод спутниковых геодезических измерений	0.1	Закрепление отсутствует
573	664728.63	1261662.85	Метод спутниковых геодезических измерений	0.1	Закрепление отсутствует
574	664729.27	1261663.29	Метод спутниковых геодезических измерений	0.1	Закрепление отсутствует
575	664729.71	1261663.93	Метод спутниковых геодезических измерений	0.1	Закрепление отсутствует
576	664729.86	1261664.70	Метод спутниковых геодезических измерений	0.1	Закрепление отсутствует
577	664729.71	1261665.46	Метод спутниковых геодезических измерений	0.1	Закрепление отсутствует

578	664729.27	1261666.11	Метод спутниковых геодезических измерений	0.1	Закрепление отсутствует
579	664728.63	1261666.55	Метод спутниковых геодезических измерений	0.1	Закрепление отсутствует
580	664727.72	1261666.78	Метод спутниковых геодезических измерений	0.1	Закрепление отсутствует
581	664720.71	1261671.83	Метод спутниковых геодезических измерений	0.1	Закрепление отсутствует
582	664730.93	1261685.13	Метод спутниковых геодезических измерений	0.1	Закрепление отсутствует
583	664742.37	1261701.18	Метод спутниковых геодезических измерений	0.1	Закрепление отсутствует
584	664751.02	1261713.75	Метод спутниковых геодезических измерений	0.1	Закрепление отсутствует
585	664792.68	1261771.34	Метод спутниковых геодезических измерений	0.1	Закрепление отсутствует
586	664801.56	1261765.62	Метод спутниковых геодезических измерений	0.1	Закрепление отсутствует
587	664802.64	1261765.31	Метод спутниковых геодезических измерений	0.1	Закрепление отсутствует
588	664803.41	1261765.45	Метод спутниковых геодезических измерений	0.1	Закрепление отсутствует
589	664804.05	1261765.89	Метод спутниковых геодезических измерений	0.1	Закрепление отсутствует
590	664804.49	1261766.54	Метод спутниковых геодезических измерений	0.1	Закрепление отсутствует
591	664804.64	1261767.30	Метод спутниковых геодезических измерений	0.1	Закрепление отсутствует

592	664804.49	1261768.07	Метод спутниковых геодезических измерений	0.1	Закрепление отсутствует
593	664803.72	1261768.99	Метод спутниковых геодезических измерений	0.1	Закрепление отсутствует
594	664795.01	1261774.59	Метод спутниковых геодезических измерений	0.1	Закрепление отсутствует
595	664819.99	1261809.84	Метод спутниковых геодезических измерений	0.1	Закрепление отсутствует
596	664829.43	1261803.15	Метод спутниковых геодезических измерений	0.1	Закрепление отсутствует
597	664830.43	1261802.67	Метод спутниковых геодезических измерений	0.1	Закрепление отсутствует
598	664831.24	1261802.50	Метод спутниковых геодезических измерений	0.1	Закрепление отсутствует
599	664832.01	1261802.65	Метод спутниковых геодезических измерений	0.1	Закрепление отсутствует
600	664832.65	1261803.09	Метод спутниковых геодезических измерений	0.1	Закрепление отсутствует
601	664833.09	1261803.73	Метод спутниковых геодезических измерений	0.1	Закрепление отсутствует
602	664833.24	1261804.50	Метод спутниковых геодезических измерений	0.1	Закрепление отсутствует
603	664833.09	1261805.27	Метод спутниковых геодезических измерений	0.1	Закрепление отсутствует
604	664832.65	1261805.91	Метод спутниковых геодезических измерений	0.1	Закрепление отсутствует
605	664832.05	1261806.33	Метод спутниковых геодезических измерений	0.1	Закрепление отсутствует

606	664831.58	1261806.54	Метод спутниковых геодезических измерений	0.1	Закрепление отсутствует
607	664822.31	1261813.09	Метод спутниковых геодезических измерений	0.1	Закрепление отсутствует
608	664843.52	1261842.59	Метод спутниковых геодезических измерений	0.1	Закрепление отсутствует
609	664852.86	1261836.46	Метод спутниковых геодезических измерений	0.1	Закрепление отсутствует
610	664853.96	1261836.13	Метод спутниковых геодезических измерений	0.1	Закрепление отсутствует
611	664854.73	1261836.28	Метод спутниковых геодезических измерений	0.1	Закрепление отсутствует
612	664855.37	1261836.72	Метод спутниковых геодезических измерений	0.1	Закрепление отсутствует
613	664855.81	1261837.36	Метод спутниковых геодезических измерений	0.1	Закрепление отсутствует
614	664855.96	1261838.13	Метод спутниковых геодезических измерений	0.1	Закрепление отсутствует
615	664855.81	1261838.90	Метод спутниковых геодезических измерений	0.1	Закрепление отсутствует
616	664855.37	1261839.54	Метод спутниковых геодезических измерений	0.1	Закрепление отсутствует
617	664855.06	1261839.81	Метод спутниковых геодезических измерений	0.1	Закрепление отсутствует
618	664845.80	1261845.87	Метод спутниковых геодезических измерений	0.1	Закрепление отсутствует
619	664849.19	1261850.92	Метод спутниковых геодезических измерений	0.1	Закрепление отсутствует

620	664866.90	1261877.24	Метод спутниковых геодезических измерений	0.1	Закрепление отсутствует
621	664874.84	1261872.26	Метод спутниковых геодезических измерений	0.1	Закрепление отсутствует
622	664875.22	1261871.77	Метод спутниковых геодезических измерений	0.1	Закрепление отсутствует
623	664875.86	1261871.33	Метод спутниковых геодезических измерений	0.1	Закрепление отсутствует
624	664876.63	1261871.19	Метод спутниковых геодезических измерений	0.1	Закрепление отсутствует
625	664877.40	1261871.33	Метод спутниковых геодезических измерений	0.1	Закрепление отсутствует
626	664878.04	1261871.77	Метод спутниковых геодезических измерений	0.1	Закрепление отсутствует
627	664878.48	1261872.41	Метод спутниковых геодезических измерений	0.1	Закрепление отсутствует
628	664878.63	1261873.18	Метод спутниковых геодезических измерений	0.1	Закрепление отсутствует
629	664878.48	1261873.95	Метод спутниковых геодезических измерений	0.1	Закрепление отсутствует
630	664878.28	1261874.30	Метод спутниковых геодезических измерений	0.1	Закрепление отсутствует
631	664877.91	1261874.85	Метод спутниковых геодезических измерений	0.1	Закрепление отсутствует
632	664877.32	1261875.42	Метод спутниковых геодезических измерений	0.1	Закрепление отсутствует
633	664869.16	1261880.54	Метод спутниковых геодезических измерений	0.1	Закрепление отсутствует

634	664904.81	1261931.79	Метод спутниковых геодезических измерений	0.1	Закрепление отсутствует
635	664913.92	1261925.89	Метод спутниковых геодезических измерений	0.1	Закрепление отсутствует
636	664915.01	1261925.57	Метод спутниковых геодезических измерений	0.1	Закрепление отсутствует
637	664915.78	1261925.72	Метод спутниковых геодезических измерений	0.1	Закрепление отсутствует
638	664916.42	1261926.16	Метод спутниковых геодезических измерений	0.1	Закрепление отсутствует
639	664916.86	1261926.80	Метод спутниковых геодезических измерений	0.1	Закрепление отсутствует
640	664917.01	1261927.57	Метод спутниковых геодезических измерений	0.1	Закрепление отсутствует
641	664916.86	1261928.34	Метод спутниковых геодезических измерений	0.1	Закрепление отсутствует
642	664916.10	1261929.25	Метод спутниковых геодезических измерений	0.1	Закрепление отсутствует
643	664907.00	1261935.14	Метод спутниковых геодезических измерений	0.1	Закрепление отсутствует
644	664927.56	1261968.54	Метод спутниковых геодезических измерений	0.1	Закрепление отсутствует
645	664935.23	1261964.43	Метод спутниковых геодезических измерений	0.1	Закрепление отсутствует
646	664936.47	1261963.65	Метод спутниковых геодезических измерений	0.1	Закрепление отсутствует
647	664937.24	1261963.50	Метод спутниковых геодезических измерений	0.1	Закрепление отсутствует

648	664938.01	1261963.65	Метод спутниковых геодезических измерений	0.1	Закрепление отсутствует
649	664938.65	1261964.09	Метод спутниковых геодезических измерений	0.1	Закрепление отсутствует
650	664939.09	1261964.73	Метод спутниковых геодезических измерений	0.1	Закрепление отсутствует
651	664939.24	1261965.50	Метод спутниковых геодезических измерений	0.1	Закрепление отсутствует
652	664939.09	1261966.27	Метод спутниковых геодезических измерений	0.1	Закрепление отсутствует
653	664938.65	1261966.91	Метод спутниковых геодезических измерений	0.1	Закрепление отсутствует
654	664937.19	1261967.92	Метод спутниковых геодезических измерений	0.1	Закрепление отсутствует
655	664929.61	1261971.98	Метод спутниковых геодезических измерений	0.1	Закрепление отсутствует
656	664948.52	1262004.48	Метод спутниковых геодезических измерений	0.1	Закрепление отсутствует
657	664956.73	1261999.81	Метод спутниковых геодезических измерений	0.1	Закрепление отсутствует
658	664957.85	1261999.04	Метод спутниковых геодезических измерений	0.1	Закрепление отсутствует
659	664958.62	1261998.89	Метод спутниковых геодезических измерений	0.1	Закрепление отсутствует
660	664959.39	1261999.04	Метод спутниковых геодезических измерений	0.1	Закрепление отсутствует
661	664960.03	1261999.48	Метод спутниковых геодезических измерений	0.1	Закрепление отсутствует

662	664960.47	1262000.12	Метод спутниковых геодезических измерений	0.1	Закрепление отсутствует
663	664960.62	1262000.89	Метод спутниковых геодезических измерений	0.1	Закрепление отсутствует
664	664960.47	1262001.66	Метод спутниковых геодезических измерений	0.1	Закрепление отсутствует
665	664959.81	1262002.50	Метод спутниковых геодезических измерений	0.1	Закрепление отсутствует
666	664958.81	1262003.22	Метод спутниковых геодезических измерений	0.1	Закрепление отсутствует
667	664950.57	1262007.91	Метод спутниковых геодезических измерений	0.1	Закрепление отсутствует
668	664982.94	1262062.75	Метод спутниковых геодезических измерений	0.1	Закрепление отсутствует
669	664988.02	1262058.07	Метод спутниковых геодезических измерений	0.1	Закрепление отсутствует
670	664988.17	1262057.09	Метод спутниковых геодезических измерений	0.1	Закрепление отсутствует
671	664988.61	1262056.45	Метод спутниковых геодезических измерений	0.1	Закрепление отсутствует
672	664989.25	1262056.01	Метод спутниковых геодезических измерений	0.1	Закрепление отсутствует
673	664990.02	1262055.86	Метод спутниковых геодезических измерений	0.1	Закрепление отсутствует
674	664990.79	1262056.01	Метод спутниковых геодезических измерений	0.1	Закрепление отсутствует
675	664991.43	1262056.45	Метод спутниковых геодезических измерений	0.1	Закрепление отсутствует

676	664991.87	1262057.09	Метод спутниковых геодезических измерений	0.1	Закрепление отсутствует
677	664992.02	1262057.82	Метод спутниковых геодезических измерений	0.1	Закрепление отсутствует
678	664992.04	1262058.89	Метод спутниковых геодезических измерений	0.1	Закрепление отсутствует
679	664991.89	1262059.70	Метод спутниковых геодезических измерений	0.1	Закрепление отсутствует
680	664991.45	1262060.34	Метод спутниковых геодезических измерений	0.1	Закрепление отсутствует
681	664984.98	1262066.32	Метод спутниковых геодезических измерений	0.1	Закрепление отсутствует
682	665025.48	1262141.48	Метод спутниковых геодезических измерений	0.1	Закрепление отсутствует
683	665032.27	1262154.09	Метод спутниковых геодезических измерений	0.1	Закрепление отсутствует
684	665032.51	1262155.04	Метод спутниковых геодезических измерений	0.1	Закрепление отсутствует
685	665032.36	1262155.81	Метод спутниковых геодезических измерений	0.1	Закрепление отсутствует
686	665031.95	1262156.43	Метод спутниковых геодезических измерений	0.1	Закрепление отсутствует
687	665013.02	1262176.05	Метод спутниковых геодезических измерений	0.1	Закрепление отсутствует
688	664994.25	1262189.98	Метод спутниковых геодезических измерений	0.1	Закрепление отсутствует
689	664965.80	1262214.50	Метод спутниковых геодезических измерений	0.1	Закрепление отсутствует

690	664949.85	1262229.70	Метод спутниковых геодезических измерений	0.1	Закрепление отсутствует
691	664943.67	1262236.74	Метод спутниковых геодезических измерений	0.1	Закрепление отсутствует
692	664943.18	1262237.67	Метод спутниковых геодезических измерений	0.1	Закрепление отсутствует
693	664942.62	1262238.57	Метод спутниковых геодезических измерений	0.1	Закрепление отсутствует
694	664941.92	1262239.38	Метод спутниковых геодезических измерений	0.1	Закрепление отсутствует
695	664941.25	1262239.78	Метод спутниковых геодезических измерений	0.1	Закрепление отсутствует
696	664940.15	1262239.87	Метод спутниковых геодезических измерений	0.1	Закрепление отсутствует
697	664938.84	1262239.34	Метод спутниковых геодезических измерений	0.1	Закрепление отсутствует
698	664938.28	1262238.30	Метод спутниковых геодезических измерений	0.1	Закрепление отсутствует
699	664938.17	1262237.31	Метод спутниковых геодезических измерений	0.1	Закрепление отсутствует
700	664938.52	1262235.85	Метод спутниковых геодезических измерений	0.1	Закрепление отсутствует
701	664939.40	1262234.27	Метод спутниковых геодезических измерений	0.1	Закрепление отсутствует
702	664939.92	1262233.44	Метод спутниковых геодезических измерений	0.1	Закрепление отсутствует
703	664944.78	1262227.96	Метод спутниковых геодезических измерений	0.1	Закрепление отсутствует

704	664944.29	1262227.54	Метод спутниковых геодезических измерений	0.1	Закрепление отсутствует
705	664943.85	1262226.89	Метод спутниковых геодезических измерений	0.1	Закрепление отсутствует
706	664943.70	1262226.13	Метод спутниковых геодезических измерений	0.1	Закрепление отсутствует
707	664943.85	1262225.36	Метод спутниковых геодезических измерений	0.1	Закрепление отсутствует
708	664944.29	1262224.72	Метод спутниковых геодезических измерений	0.1	Закрепление отсутствует
709	664944.93	1262224.28	Метод спутниковых геодезических измерений	0.1	Закрепление отсутствует
710	664945.70	1262224.13	Метод спутниковых геодезических измерений	0.1	Закрепление отсутствует
711	664946.47	1262224.28	Метод спутниковых геодезических измерений	0.1	Закрепление отсутствует
712	664947.55	1262225.05	Метод спутниковых геодезических измерений	0.1	Закрепление отсутствует
713	664960.83	1262212.35	Метод спутниковых геодезических измерений	0.1	Закрепление отсутствует
714	664960.56	1262211.42	Метод спутниковых геодезических измерений	0.1	Закрепление отсутствует
715	664960.71	1262210.65	Метод спутниковых геодезических измерений	0.1	Закрепление отсутствует
716	664961.15	1262210.01	Метод спутниковых геодезических измерений	0.1	Закрепление отсутствует
717	664961.79	1262209.57	Метод спутниковых геодезических измерений	0.1	Закрепление отсутствует

718	664962.56	1262209.42	Метод спутниковых геодезических измерений	0.1	Закрепление отсутствует
719	664963.33	1262209.57	Метод спутниковых геодезических измерений	0.1	Закрепление отсутствует
720	664963.66	1262209.77	Метод спутниковых геодезических измерений	0.1	Закрепление отсутствует
721	664989.76	1262187.30	Метод спутниковых геодезических измерений	0.1	Закрепление отсутствует
722	664989.44	1262186.23	Метод спутниковых геодезических измерений	0.1	Закрепление отсутствует
723	664989.59	1262185.47	Метод спутниковых геодезических измерений	0.1	Закрепление отсутствует
724	664990.03	1262184.82	Метод спутниковых геодезических измерений	0.1	Закрепление отсутствует
725	664990.67	1262184.39	Метод спутниковых геодезических измерений	0.1	Закрепление отсутствует
726	664991.44	1262184.24	Метод спутниковых геодезических измерений	0.1	Закрепление отсутствует
727	664992.21	1262184.39	Метод спутниковых геодезических измерений	0.1	Закрепление отсутствует
728	664992.86	1262184.83	Метод спутниковых геодезических измерений	0.1	Закрепление отсутствует
729	665007.29	1262174.07	Метод спутниковых геодезических измерений	0.1	Закрепление отсутствует
730	665008.05	1262173.41	Метод спутниковых геодезических измерений	0.1	Закрепление отсутствует
731	665007.00	1262172.32	Метод спутниковых геодезических измерений	0.1	Закрепление отсутствует

732	665006.59	1262171.70	Метод спутниковых геодезических измерений	0.1	Закрепление отсутствует
733	665006.44	1262170.93	Метод спутниковых геодезических измерений	0.1	Закрепление отсутствует
734	665006.59	1262170.16	Метод спутниковых геодезических измерений	0.1	Закрепление отсутствует
735	665007.03	1262169.52	Метод спутниковых геодезических измерений	0.1	Закрепление отсутствует
736	665007.67	1262169.08	Метод спутниковых геодезических измерений	0.1	Закрепление отсутствует
737	665008.44	1262168.94	Метод спутниковых геодезических измерений	0.1	Закрепление отсутствует
738	665009.21	1262169.08	Метод спутниковых геодезических измерений	0.1	Закрепление отсутствует
739	665009.85	1262169.52	Метод спутниковых геодезических измерений	0.1	Закрепление отсутствует
740	665011.07	1262170.77	Метод спутниковых геодезических измерений	0.1	Закрепление отсутствует
741	665011.86	1262170.07	Метод спутниковых геодезических измерений	0.1	Закрепление отсутствует
742	665026.83	1262154.54	Метод спутниковых геодезических измерений	0.1	Закрепление отсутствует
743	665021.08	1262143.85	Метод спутниковых геодезических измерений	0.1	Закрепление отсутствует
744	664979.87	1262067.38	Метод спутниковых геодезических измерений	0.1	Закрепление отсутствует
745	664945.68	1262009.45	Метод спутниковых геодезических измерений	0.1	Закрепление отсутствует

746	664924.27	1261972.73	Метод спутниковых геодезических измерений	0.1	Закрепление отсутствует
747	664901.76	1261936.17	Метод спутниковых геодезических измерений	0.1	Закрепление отсутствует
748	664863.86	1261881.68	Метод спутниковых геодезических измерений	0.1	Закрепление отсутствует
749	664845.04	1261853.71	Метод спутниковых геодезических измерений	0.1	Закрепление отсутствует
750	664840.55	1261847.02	Метод спутниковых геодезических измерений	0.1	Закрепление отсутствует
751	664817.06	1261814.36	Метод спутниковых геодезических измерений	0.1	Закрепление отсутствует
752	664789.73	1261775.79	Метод спутниковых геодезических измерений	0.1	Закрепление отсутствует
753	664748.19	1261718.50	Метод спутниковых геодезических измерений	0.1	Закрепление отсутствует
754	664723.85	1261738.68	Метод спутниковых геодезических измерений	0.1	Закрепление отсутствует
755	664748.58	1261785.85	Метод спутниковых геодезических измерений	0.1	Закрепление отсутствует
756	664748.81	1261786.78	Метод спутниковых геодезических измерений	0.1	Закрепление отсутствует
757	664748.66	1261787.55	Метод спутниковых геодезических измерений	0.1	Закрепление отсутствует
758	664748.15	1261788.26	Метод спутниковых геодезических измерений	0.1	Закрепление отсутствует
759	664722.36	1261811.41	Метод спутниковых геодезических измерений	0.1	Закрепление отсутствует

760	664721.79	1261811.77	Метод спутниковых геодезических измерений	0.1	Закрепление отсутствует
761	664721.21	1261812.06	Метод спутниковых геодезических измерений	0.1	Закрепление отсутствует
762	664720.41	1261812.04	Метод спутниковых геодезических измерений	0.1	Закрепление отсутствует
763	664719.60	1261811.73	Метод спутниковых геодезических измерений	0.1	Закрепление отсутствует
764	664719.18	1261811.34	Метод спутниковых геодезических измерений	0.1	Закрепление отсутствует
765	664718.62	1261810.64	Метод спутниковых геодезических измерений	0.1	Закрепление отсутствует
766	664718.24	1261809.72	Метод спутниковых геодезических измерений	0.1	Закрепление отсутствует
767	664718.25	1261808.78	Метод спутниковых геодезических измерений	0.1	Закрепление отсутствует
768	664718.68	1261808.14	Метод спутниковых геодезических измерений	0.1	Закрепление отсутствует
769	664719.02	1261807.69	Метод спутниковых геодезических измерений	0.1	Закрепление отсутствует
770	664743.07	1261786.10	Метод спутниковых геодезических измерений	0.1	Закрепление отсутствует
771	664718.65	1261739.53	Метод спутниковых геодезических измерений	0.1	Закрепление отсутствует
772	664718.31	1261738.13	Метод спутниковых геодезических измерений	0.1	Закрепление отсутствует
773	664718.43	1261737.55	Метод спутниковых геодезических измерений	0.1	Закрепление отсутствует

774	664717.74	1261736.23	Метод спутниковых геодезических измерений	0.1	Закрепление отсутствует
775	664703.35	1261744.44	Метод спутниковых геодезических измерений	0.1	Закрепление отсутствует
776	664698.29	1261748.25	Метод спутниковых геодезических измерений	0.1	Закрепление отсутствует
777	664701.49	1261753.26	Метод спутниковых геодезических измерений	0.1	Закрепление отсутствует
778	664702.37	1261754.43	Метод спутниковых геодезических измерений	0.1	Закрепление отсутствует
779	664702.60	1261755.57	Метод спутниковых геодезических измерений	0.1	Закрепление отсутствует
780	664702.37	1261756.72	Метод спутниковых геодезических измерений	0.1	Закрепление отсутствует
781	664701.72	1261757.69	Метод спутниковых геодезических измерений	0.1	Закрепление отсутствует
782	664694.11	1261763.26	Метод спутниковых геодезических измерений	0.1	Закрепление отсутствует
783	664693.98	1261764.12	Метод спутниковых геодезических измерений	0.1	Закрепление отсутствует
784	664693.55	1261764.77	Метод спутниковых геодезических измерений	0.1	Закрепление отсутствует
785	664692.90	1261765.20	Метод спутниковых геодезических измерений	0.1	Закрепление отсутствует
786	664692.15	1261765.35	Метод спутниковых геодезических измерений	0.1	Закрепление отсутствует
787	664691.42	1261765.20	Метод спутниковых геодезических измерений	0.1	Закрепление отсутствует

788	664650.26	1261794.72	Метод спутниковых геодезических измерений	0.1	Закрепление отсутствует
789	664608.44	1261821.02	Метод спутниковых геодезических измерений	0.1	Закрепление отсутствует
790	664593.98	1261830.33	Метод спутниковых геодезических измерений	0.1	Закрепление отсутствует
791	664556.02	1261852.69	Метод спутниковых геодезических измерений	0.1	Закрепление отсутствует
792	664555.33	1261853.01	Метод спутниковых геодезических измерений	0.1	Закрепление отсутствует
793	664554.50	1261853.11	Метод спутниковых геодезических измерений	0.1	Закрепление отсутствует
794	664553.62	1261852.69	Метод спутниковых геодезических измерений	0.1	Закрепление отсутствует
795	664552.96	1261852.09	Метод спутниковых геодезических измерений	0.1	Закрепление отсутствует
796	664552.65	1261851.27	Метод спутниковых геодезических измерений	0.1	Закрепление отсутствует
797	664552.52	1261850.67	Метод спутниковых геодезических измерений	0.1	Закрепление отсутствует
798	664552.50	1261850.11	Метод спутниковых геодезических измерений	0.1	Закрепление отсутствует
799	664552.65	1261849.34	Метод спутниковых геодезических измерений	0.1	Закрепление отсутствует
800	664553.09	1261848.70	Метод спутниковых геодезических измерений	0.1	Закрепление отсутствует
801	664553.48	1261848.38	Метод спутниковых геодезических измерений	0.1	Закрепление отсутствует

802	664591.31	1261826.10	Метод спутниковых геодезических измерений	0.1	Закрепление отсутствует
803	664605.75	1261816.81	Метод спутниковых геодезических измерений	0.1	Закрепление отсутствует
804	664645.48	1261791.82	Метод спутниковых геодезических измерений	0.1	Закрепление отсутствует
805	664625.63	1261768.65	Метод спутниковых геодезических измерений	0.1	Закрепление отсутствует
806	664595.79	1261732.42	Метод спутниковых геодезических измерений	0.1	Закрепление отсутствует
807	664574.34	1261706.64	Метод спутниковых геодезических измерений	0.1	Закрепление отсутствует
808	664567.95	1261699.08	Метод спутниковых геодезических измерений	0.1	Закрепление отсутствует
809	664561.40	1261704.93	Метод спутниковых геодезических измерений	0.1	Закрепление отсутствует
810	664530.67	1261727.87	Метод спутниковых геодезических измерений	0.1	Закрепление отсутствует
811	664531.82	1261730.54	Метод спутниковых геодезических измерений	0.1	Закрепление отсутствует
812	664531.98	1261731.33	Метод спутниковых геодезических измерений	0.1	Закрепление отсутствует
813	664531.83	1261732.09	Метод спутниковых геодезических измерений	0.1	Закрепление отсутствует
814	664531.39	1261732.74	Метод спутниковых геодезических измерений	0.1	Закрепление отсутствует
815	664530.98	1261733.06	Метод спутниковых геодезических измерений	0.1	Закрепление отсутствует

816	664517.04	1261741.06	Метод спутниковых геодезических измерений	0.1	Закрепление отсутствует
817	664519.27	1261744.58	Метод спутниковых геодезических измерений	0.1	Закрепление отсутствует
818	664519.58	1261745.66	Метод спутниковых геодезических измерений	0.1	Закрепление отсутствует
819	664519.43	1261746.42	Метод спутниковых геодезических измерений	0.1	Закрепление отсутствует
820	664518.99	1261747.07	Метод спутниковых геодезических измерений	0.1	Закрепление отсутствует
821	664518.35	1261747.50	Метод спутниковых геодезических измерений	0.1	Закрепление отсутствует
822	664517.58	1261747.65	Метод спутниковых геодезических измерений	0.1	Закрепление отсутствует
823	664516.81	1261747.50	Метод спутниковых геодезических измерений	0.1	Закрепление отсутствует
824	664516.17	1261747.07	Метод спутниковых геодезических измерений	0.1	Закрепление отсутствует
825	664513.56	1261743.05	Метод спутниковых геодезических измерений	0.1	Закрепление отсутствует
826	664478.69	1261762.87	Метод спутниковых геодезических измерений	0.1	Закрепление отсутствует
827	664477.70	1261763.13	Метод спутниковых геодезических измерений	0.1	Закрепление отсутствует
828	664476.93	1261762.98	Метод спутниковых геодезических измерений	0.1	Закрепление отсутствует
829	664476.26	1261762.82	Метод спутниковых геодезических измерений	0.1	Закрепление отсутствует

830	664475.89	1261762.46	Метод спутниковых геодезических измерений	0.1	Закрепление отсутствует
831	664475.17	1261761.12	Метод спутниковых геодезических измерений	0.1	Закрепление отсутствует
832	664475.28	1261760.06	Метод спутниковых геодезических измерений	0.1	Закрепление отсутствует
833	664475.58	1261759.01	Метод спутниковых геодезических измерений	0.1	Закрепление отсутствует
834	664476.22	1261758.53	Метод спутниковых геодезических измерений	0.1	Закрепление отсутствует
835	664512.74	1261737.76	Метод спутниковых геодезических измерений	0.1	Закрепление отсутствует
836	664526.17	1261730.06	Метод спутниковых геодезических измерений	0.1	Закрепление отсутствует
837	664525.45	1261728.40	Метод спутниковых геодезических измерений	0.1	Закрепление отсутствует
838	664525.21	1261727.21	Метод спутниковых геодезических измерений	0.1	Закрепление отсутствует
839	664525.44	1261726.06	Метод спутниковых геодезических измерений	0.1	Закрепление отсутствует
840	664526.42	1261724.81	Метод спутниковых геодезических измерений	0.1	Закрепление отсутствует
841	664558.17	1261701.11	Метод спутниковых геодезических измерений	0.1	Закрепление отсутствует
842	664564.91	1261695.03	Метод спутниковых геодезических измерений	0.1	Закрепление отсутствует
843	664561.67	1261690.30	Метод спутниковых геодезических измерений	0.1	Закрепление отсутствует

844	664544.86	1261669.59	Метод спутниковых геодезических измерений	0.1	Закрепление отсутствует
845	664520.48	1261640.40	Метод спутниковых геодезических измерений	0.1	Закрепление отсутствует
846	664520.17	1261639.88	Метод спутниковых геодезических измерений	0.1	Закрепление отсутствует
847	664520.02	1261639.12	Метод спутниковых геодезических измерений	0.1	Закрепление отсутствует
848	664520.17	1261638.35	Метод спутниковых геодезических измерений	0.1	Закрепление отсутствует
849	664520.61	1261637.71	Метод спутниковых геодезических измерений	0.1	Закрепление отсутствует
850	664521.12	1261637.19	Метод спутниковых геодезических измерений	0.1	Закрепление отсутствует
851	664521.80	1261636.74	Метод спутниковых геодезических измерений	0.1	Закрепление отсутствует
852	664522.32	1261636.51	Метод спутниковых геодезических измерений	0.1	Закрепление отсутствует
853	664523.15	1261636.50	Метод спутниковых геодезических измерений	0.1	Закрепление отсутствует
854	664524.32	1261637.19	Метод спутниковых геодезических измерений	0.1	Закрепление отсутствует
855	664548.70	1261666.40	Метод спутниковых геодезических измерений	0.1	Закрепление отсутствует
856	664564.39	1261685.77	Метод спутниковых геодезических измерений	0.1	Закрепление отсутствует
857	664568.48	1261682.73	Метод спутниковых геодезических измерений	0.1	Закрепление отсутствует

858	664569.67	1261682.34	Метод спутниковых геодезических измерений	0.1	Закрепление отсутствует
859	664570.44	1261682.49	Метод спутниковых геодезических измерений	0.1	Закрепление отсутствует
860	664571.08	1261682.93	Метод спутниковых геодезических измерений	0.1	Закрепление отсутствует
861	664571.52	1261683.57	Метод спутниковых геодезических измерений	0.1	Закрепление отсутствует
862	664571.67	1261684.34	Метод спутниковых геодезических измерений	0.1	Закрепление отсутствует
863	664571.52	1261685.11	Метод спутниковых геодезических измерений	0.1	Закрепление отсутствует
864	664570.86	1261685.95	Метод спутниковых геодезических измерений	0.1	Закрепление отсутствует
865	664566.78	1261688.98	Метод спутниковых геодезических измерений	0.1	Закрепление отсутствует
866	664570.54	1261694.40	Метод спутниковых геодезических измерений	0.1	Закрепление отсутствует
867	664577.04	1261702.10	Метод спутниковых геодезических измерений	0.1	Закрепление отсутствует
868	664605.02	1261682.53	Метод спутниковых геодезических измерений	0.1	Закрепление отсутствует
869	664604.74	1261681.54	Метод спутниковых геодезических измерений	0.1	Закрепление отсутствует
870	664604.89	1261680.78	Метод спутниковых геодезических измерений	0.1	Закрепление отсутствует
871	664605.33	1261680.13	Метод спутниковых геодезических измерений	0.1	Закрепление отсутствует

872	664605.97	1261679.69	Метод спутниковых геодезических измерений	0.1	Закрепление отсутствует
873	664606.74	1261679.55	Метод спутниковых геодезических измерений	0.1	Закрепление отсутствует
874	664607.51	1261679.69	Метод спутниковых геодезических измерений	0.1	Закрепление отсутствует
875	664608.28	1261680.28	Метод спутниковых геодезических измерений	0.1	Закрепление отсутствует
876	664635.32	1261661.81	Метод спутниковых геодезических измерений	0.1	Закрепление отсутствует
877	664633.04	1261658.69	Метод спутниковых геодезических измерений	0.1	Закрепление отсутствует
878	664632.66	1261657.51	Метод спутниковых геодезических измерений	0.1	Закрепление отсутствует
879	664632.81	1261656.75	Метод спутниковых геодезических измерений	0.1	Закрепление отсутствует
880	664633.25	1261656.10	Метод спутниковых геодезических измерений	0.1	Закрепление отсутствует
881	664633.89	1261655.66	Метод спутниковых геодезических измерений	0.1	Закрепление отсутствует
882	664634.66	1261655.52	Метод спутниковых геодезических измерений	0.1	Закрепление отсутствует
883	664635.43	1261655.66	Метод спутниковых геодезических измерений	0.1	Закрепление отсутствует
884	664636.28	1261656.33	Метод спутниковых геодезических измерений	0.1	Закрепление отсутствует
885	664638.61	1261659.53	Метод спутниковых геодезических измерений	0.1	Закрепление отсутствует

886	664660.22	1261644.20	Метод спутниковых геодезических измерений	0.1	Закрепление отсутствует
887	664663.64	1261641.77	Метод спутниковых геодезических измерений	0.1	Закрепление отсутствует
888	664664.80	1261641.41	Метод спутниковых геодезических измерений	0.1	Закрепление отсутствует
889	664665.57	1261641.56	Метод спутниковых геодезических измерений	0.1	Закрепление отсутствует
890	664666.41	1261642.23	Метод спутниковых геодезических измерений	0.1	Закрепление отсутствует
891	664669.54	1261646.49	Метод спутниковых геодезических измерений	0.1	Закрепление отсутствует
892	664686.67	1261633.99	Метод спутниковых геодезических измерений	0.1	Закрепление отсутствует
893	664682.37	1261627.44	Метод спутниковых геодезических измерений	0.1	Закрепление отсутствует
894	664672.30	1261613.73	Метод спутниковых геодезических измерений	0.1	Закрепление отсутствует
895	664665.79	1261605.16	Метод спутниковых геодезических измерений	0.1	Закрепление отсутствует
896	664664.89	1261605.39	Метод спутниковых геодезических измерений	0.1	Закрепление отсутствует
897	664664.12	1261605.24	Метод спутниковых геодезических измерений	0.1	Закрепление отсутствует
898	664663.48	1261604.80	Метод спутниковых геодезических измерений	0.1	Закрепление отсутствует
899	664663.04	1261604.16	Метод спутниковых геодезических измерений	0.1	Закрепление отсутствует

900	664662.89	1261603.39	Метод спутниковых геодезических измерений	0.1	Закрепление отсутствует
901	664663.04	1261602.62	Метод спутниковых геодезических измерений	0.1	Закрепление отсутствует
902	664663.41	1261602.09	Метод спутниковых геодезических измерений	0.1	Закрепление отсутствует
903	664637.99	1261568.23	Метод спутниковых геодезических измерений	0.1	Закрепление отсутствует
904	664637.36	1261568.30	Метод спутниковых геодезических измерений	0.1	Закрепление отсутствует
905	664636.58	1261568.15	Метод спутниковых геодезических измерений	0.1	Закрепление отсутствует
906	664635.94	1261567.71	Метод спутниковых геодезических измерений	0.1	Закрепление отсутствует
907	664635.50	1261567.07	Метод спутниковых геодезических измерений	0.1	Закрепление отсутствует
908	664635.35	1261566.30	Метод спутниковых геодезических измерений	0.1	Закрепление отсутствует
909	664635.69	1261565.27	Метод спутниковых геодезических измерений	0.1	Закрепление отсутствует
910	664619.09	1261544.41	Метод спутниковых геодезических измерений	0.1	Закрепление отсутствует
911	664617.05	1261541.43	Метод спутниковых геодезических измерений	0.1	Закрепление отсутствует
912	664611.27	1261531.93	Метод спутниковых геодезических измерений	0.1	Закрепление отсутствует
913	664610.41	1261532.54	Метод спутниковых геодезических измерений	0.1	Закрепление отсутствует

914	664609.64	1261532.68	Метод спутниковых геодезических измерений	0.1	Закрепление отсутствует
915	664608.87	1261532.54	Метод спутниковых геодезических измерений	0.1	Закрепление отсутствует
916	664608.23	1261532.10	Метод спутниковых геодезических измерений	0.1	Закрепление отсутствует
917	664607.79	1261531.46	Метод спутниковых геодезических измерений	0.1	Закрепление отсутствует
918	664607.64	1261530.69	Метод спутниковых геодезических измерений	0.1	Закрепление отсутствует
919	664607.79	1261529.92	Метод спутниковых геодезических измерений	0.1	Закрепление отсутствует
920	664608.34	1261529.17	Метод спутниковых геодезических измерений	0.1	Закрепление отсутствует
921	664608.97	1261528.63	Метод спутниковых геодезических измерений	0.1	Закрепление отсутствует
922	664602.28	1261520.35	Метод спутниковых геодезических измерений	0.1	Закрепление отсутствует
923	664582.63	1261498.48	Метод спутниковых геодезических измерений	0.1	Закрепление отсутствует
924	664581.65	1261498.38	Метод спутниковых геодезических измерений	0.1	Закрепление отсутствует
925	664581.01	1261497.94	Метод спутниковых геодезических измерений	0.1	Закрепление отсутствует
926	664580.57	1261497.30	Метод спутниковых геодезических измерений	0.1	Закрепление отсутствует
927	664580.42	1261496.53	Метод спутниковых геодезических измерений	0.1	Закрепление отсутствует

928	664580.53	1261495.99	Метод спутниковых геодезических измерений	0.1	Закрепление отсутствует
929	664540.55	1261450.00	Метод спутниковых геодезических измерений	0.1	Закрепление отсутствует
930	664538.52	1261447.03	Метод спутниковых геодезических измерений	0.1	Закрепление отсутствует
931	664457.23	1261341.00	Метод спутниковых геодезических измерений	0.1	Закрепление отсутствует
932	664402.31	1261271.07	Метод спутниковых геодезических измерений	0.1	Закрепление отсутствует
933	664399.80	1261272.25	Метод спутниковых геодезических измерений	0.1	Закрепление отсутствует
934	664398.95	1261272.44	Метод спутниковых геодезических измерений	0.1	Закрепление отсутствует
935	664398.18	1261272.29	Метод спутниковых геодезических измерений	0.1	Закрепление отсутствует
936	664397.54	1261271.85	Метод спутниковых геодезических измерений	0.1	Закрепление отсутствует
937	664397.10	1261271.21	Метод спутниковых геодезических измерений	0.1	Закрепление отсутствует
938	664396.95	1261270.44	Метод спутниковых геодезических измерений	0.1	Закрепление отсутствует
939	664397.10	1261269.67	Метод спутниковых геодезических измерений	0.1	Закрепление отсутствует
940	664397.54	1261269.03	Метод спутниковых геодезических измерений	0.1	Закрепление отсутствует
941	664398.10	1261268.63	Метод спутниковых геодезических измерений	0.1	Закрепление отсутствует

942	664399.77	1261267.85	Метод спутниковых геодезических измерений	0.1	Закрепление отсутствует
943	664375.38	1261235.49	Метод спутниковых геодезических измерений	0.1	Закрепление отсутствует
944	664372.54	1261237.05	Метод спутниковых геодезических измерений	0.1	Закрепление отсутствует
945	664371.58	1261237.29	Метод спутниковых геодезических измерений	0.1	Закрепление отсутствует
946	664370.81	1261237.15	Метод спутниковых геодезических измерений	0.1	Закрепление отсутствует
947	664370.17	1261236.71	Метод спутниковых геодезических измерений	0.1	Закрепление отсутствует
948	664369.73	1261236.07	Метод спутниковых геодезических измерений	0.1	Закрепление отсутствует
949	664369.58	1261235.30	Метод спутниковых геодезических измерений	0.1	Закрепление отсутствует
950	664369.73	1261234.53	Метод спутниковых геодезических измерений	0.1	Закрепление отсутствует
951	664370.17	1261233.89	Метод спутниковых геодезических измерений	0.1	Закрепление отсутствует
952	664370.62	1261233.55	Метод спутниковых геодезических измерений	0.1	Закрепление отсутствует
953	664372.91	1261232.28	Метод спутниковых геодезических измерений	0.1	Закрепление отсутствует
954	664341.06	1261191.68	Метод спутниковых геодезических измерений	0.1	Закрепление отсутствует
955	664313.06	1261215.58	Метод спутниковых геодезических измерений	0.1	Закрепление отсутствует

956	664312.12	1261216.51	Метод спутниковых геодезических измерений	0.1	Закрепление отсутствует
957	664311.18	1261217.46	Метод спутниковых геодезических измерений	0.1	Закрепление отсутствует
958	664310.19	1261218.13	Метод спутниковых геодезических измерений	0.1	Закрепление отсутствует
959	664309.34	1261218.30	Метод спутниковых геодезических измерений	0.1	Закрепление отсутствует
960	664308.30	1261217.72	Метод спутниковых геодезических измерений	0.1	Закрепление отсутствует
961	664307.55	1261216.83	Метод спутниковых геодезических измерений	0.1	Закрепление отсутствует
962	664307.18	1261216.13	Метод спутниковых геодезических измерений	0.1	Закрепление отсутствует
963	664307.03	1261215.36	Метод спутниковых геодезических измерений	0.1	Закрепление отсутствует
964	664307.18	1261214.59	Метод спутниковых геодезических измерений	0.1	Закрепление отсутствует
965	664307.61	1261213.96	Метод спутниковых геодезических измерений	0.1	Закрепление отсутствует
966	664308.57	1261212.98	Метод спутниковых геодезических измерений	0.1	Закрепление отсутствует
967	664309.73	1261211.85	Метод спутниковых геодезических измерений	0.1	Закрепление отсутствует
968	664338.03	1261187.69	Метод спутниковых геодезических измерений	0.1	Закрепление отсутствует
969	664324.51	1261170.08	Метод спутниковых геодезических измерений	0.1	Закрепление отсутствует

970	664321.65	1261171.44	Метод спутниковых геодезических измерений	0.1	Закрепление отсутствует
971	664318.74	1261172.18	Метод спутниковых геодезических измерений	0.1	Закрепление отсутствует
972	664317.97	1261172.03	Метод спутниковых геодезических измерений	0.1	Закрепление отсутствует
973	664317.33	1261171.60	Метод спутниковых геодезических измерений	0.1	Закрепление отсутствует
974	664316.89	1261170.95	Метод спутниковых геодезических измерений	0.1	Закрепление отсутствует
975	664316.74	1261170.19	Метод спутниковых геодезических измерений	0.1	Закрепление отсутствует
976	664316.89	1261169.42	Метод спутниковых геодезических измерений	0.1	Закрепление отсутствует
977	664317.33	1261168.78	Метод спутниковых геодезических измерений	0.1	Закрепление отсутствует
978	664318.22	1261168.26	Метод спутниковых геодезических измерений	0.1	Закрепление отсутствует
979	664320.10	1261167.75	Метод спутниковых геодезических измерений	0.1	Закрепление отсутствует
980	664321.96	1261166.87	Метод спутниковых геодезических измерений	0.1	Закрепление отсутствует
981	664313.50	1261156.04	Метод спутниковых геодезических измерений	0.1	Закрепление отсутствует
982	664311.08	1261158.55	Метод спутниковых геодезических измерений	0.1	Закрепление отсутствует
983	664310.41	1261159.00	Метод спутниковых геодезических измерений	0.1	Закрепление отсутствует

984	664309.64	1261159.15	Метод спутниковых геодезических измерений	0.1	Закрепление отсутствует
985	664308.86	1261159.00	Метод спутниковых геодезических измерений	0.1	Закрепление отсутствует
986	664308.22	1261158.56	Метод спутниковых геодезических измерений	0.1	Закрепление отсутствует
987	664307.78	1261157.92	Метод спутниковых геодезических измерений	0.1	Закрепление отсутствует
988	664307.63	1261157.15	Метод спутниковых геодезических измерений	0.1	Закрепление отсутствует
989	664307.78	1261156.39	Метод спутниковых геодезических измерений	0.1	Закрепление отсутствует
990	664308.19	1261155.76	Метод спутниковых геодезических измерений	0.1	Закрепление отсутствует
991	664311.02	1261152.84	Метод спутниковых геодезических измерений	0.1	Закрепление отсутствует
992	664302.32	1261141.51	Метод спутниковых геодезических измерений	0.1	Закрепление отсутствует
993	664299.22	1261143.48	Метод спутниковых геодезических измерений	0.1	Закрепление отсутствует
994	664298.15	1261143.78	Метод спутниковых геодезических измерений	0.1	Закрепление отсутствует
995	664297.38	1261143.63	Метод спутниковых геодезических измерений	0.1	Закрепление отсутствует
996	664296.74	1261143.19	Метод спутниковых геодезических измерений	0.1	Закрепление отсутствует
997	664296.30	1261142.55	Метод спутниковых геодезических измерений	0.1	Закрепление отсутствует

998	664296.15	1261141.78	Метод спутниковых геодезических измерений	0.1	Закрепление отсутствует
999	664296.30	1261141.02	Метод спутниковых геодезических измерений	0.1	Закрепление отсутствует
1000	664297.08	1261140.09	Метод спутниковых геодезических измерений	0.1	Закрепление отсутствует
1001	664299.87	1261138.32	Метод спутниковых геодезических измерений	0.1	Закрепление отсутствует
1002	664284.87	1261119.41	Метод спутниковых геодезических измерений	0.1	Закрепление отсутствует
1	664282.94	1261120.90	Метод спутниковых геодезических измерений	0.1	Закрепление отсутствует
1003	664745.93	1261715.18	Метод спутниковых геодезических измерений	0.1	Закрепление отсутствует
1004	664738.28	1261704.07	Метод спутниковых геодезических измерений	0.1	Закрепление отсутствует
1005	664727.80	1261689.41	Метод спутниковых геодезических измерений	0.1	Закрепление отсутствует
1006	664727.04	1261689.55	Метод спутниковых геодезических измерений	0.1	Закрепление отсутствует
1007	664726.27	1261689.40	Метод спутниковых геодезических измерений	0.1	Закрепление отсутствует
1008	664725.63	1261688.97	Метод спутниковых геодезических измерений	0.1	Закрепление отсутствует
1009	664725.19	1261688.32	Метод спутниковых геодезических измерений	0.1	Закрепление отсутствует
1010	664725.04	1261687.56	Метод спутниковых геодезических измерений	0.1	Закрепление отсутствует

1011	664725.19	1261686.79	Метод спутниковых геодезических измерений	0.1	Закрепление отсутствует
1012	664725.51	1261686.32	Метод спутниковых геодезических измерений	0.1	Закрепление отсутствует
1013	664715.49	1261673.24	Метод спутниковых геодезических измерений	0.1	Закрепление отсутствует
1014	664706.79	1261661.59	Метод спутниковых геодезических измерений	0.1	Закрепление отсутствует
1015	664705.68	1261661.51	Метод спутниковых геодезических измерений	0.1	Закрепление отсутствует
1016	664705.04	1261661.07	Метод спутниковых геодезических измерений	0.1	Закрепление отсутствует
1017	664704.60	1261660.42	Метод спутниковых геодезических измерений	0.1	Закрепление отсутствует
1018	664704.45	1261659.66	Метод спутниковых геодезических измерений	0.1	Закрепление отсутствует
1019	664704.71	1261658.73	Метод спутниковых геодезических измерений	0.1	Закрепление отсутствует
1020	664689.03	1261637.23	Метод спутниковых геодезических измерений	0.1	Закрепление отсутствует
1021	664670.29	1261650.90	Метод спутниковых геодезических измерений	0.1	Закрепление отсутствует
1022	664669.88	1261651.13	Метод спутниковых геодезических измерений	0.1	Закрепление отсутствует
1023	664669.11	1261651.28	Метод спутниковых геодезических измерений	0.1	Закрепление отсутствует
1024	664668.34	1261651.13	Метод спутниковых геодезических измерений	0.1	Закрепление отсутствует

1025	664667.50	1261650.46	Метод спутниковых геодезических измерений	0.1	Закрепление отсутствует
1026	664664.35	1261646.18	Метод спутниковых геодезических измерений	0.1	Закрепление отсутствует
1027	664662.54	1261647.47	Метод спутниковых геодезических измерений	0.1	Закрепление отсутствует
1028	664639.29	1261663.95	Метод спутниковых геодезических измерений	0.1	Закрепление отсутствует
1029	664608.94	1261684.67	Метод спутниковых геодезических измерений	0.1	Закрепление отсутствует
1030	664578.80	1261705.75	Метод спутниковых геодезических измерений	0.1	Закрепление отсутствует
1031	664597.59	1261728.32	Метод спутниковых геодезических измерений	0.1	Закрепление отсутствует
1032	664600.51	1261725.90	Метод спутниковых геодезических измерений	0.1	Закрепление отсутствует
1033	664601.02	1261725.59	Метод спутниковых геодезических измерений	0.1	Закрепление отсутствует
1034	664601.79	1261725.45	Метод спутниковых геодезических измерений	0.1	Закрепление отсутствует
1035	664602.56	1261725.59	Метод спутниковых геодезических измерений	0.1	Закрепление отсутствует
1036	664603.20	1261726.03	Метод спутниковых геодезических измерений	0.1	Закрепление отсутствует
1037	664603.64	1261726.67	Метод спутниковых геодезических измерений	0.1	Закрепление отсутствует
1038	664603.79	1261727.44	Метод спутниковых геодезических измерений	0.1	Закрепление отсутствует

1039	664603.64	1261728.21	Метод спутниковых геодезических измерений	0.1	Закрепление отсутствует
1040	664603.07	1261728.98	Метод спутниковых геодезических измерений	0.1	Закрепление отсутствует
1041	664600.14	1261731.40	Метод спутниковых геодезических измерений	0.1	Закрепление отсутствует
1042	664628.68	1261766.06	Метод спутниковых геодезических измерений	0.1	Закрепление отсутствует
1043	664648.84	1261789.58	Метод спутниковых геодезических измерений	0.1	Закрепление отсутствует
1044	664689.81	1261760.21	Метод спутниковых геодезических измерений	0.1	Закрепление отсутствует
1045	664696.77	1261755.16	Метод спутниковых геодезических измерений	0.1	Закрепление отсутствует
1046	664692.94	1261749.17	Метод спутниковых геодезических измерений	0.1	Закрепление отсутствует
1047	664692.62	1261748.09	Метод спутниковых геодезических измерений	0.1	Закрепление отсутствует
1048	664692.62	1261747.26	Метод спутниковых геодезических измерений	0.1	Закрепление отсутствует
1049	664692.77	1261746.49	Метод спутниковых геодезических измерений	0.1	Закрепление отсутствует
1050	664693.42	1261745.66	Метод спутниковых геодезических измерений	0.1	Закрепление отсутствует
1051	664700.71	1261740.19	Метод спутниковых геодезических измерений	0.1	Закрепление отсутствует
1052	664717.96	1261730.35	Метод спутниковых геодезических измерений	0.1	Закрепление отсутствует

1053	664718.95	1261730.09	Метод спутниковых геодезических измерений	0.1	Закрепление отсутствует
1054	664719.72	1261730.24	Метод спутниковых геодезических измерений	0.1	Закрепление отсутствует
1055	664720.36	1261730.68	Метод спутниковых геодезических измерений	0.1	Закрепление отсутствует
1056	664722.52	1261734.59	Метод спутниковых геодезических измерений	0.1	Закрепление отсутствует
1003	664745.93	1261715.18	Метод спутниковых геодезических измерений	0.1	Закрепление отсутствует

3. Сведения о характерных точках части (частей) границы объекта

Обозначение характерных точек части границы	**Координаты, м**		**Метод определения координат характерной точки**	**Средняя квадратическая погрешность положения характерной точки (Mt), м**	**Описание обозначения точки на местности (при наличии)**
	X	**Y**			
1	**2**	**3**	**4**	**5**	**6**
-	-	-	-	-	-

Раздел 3

Сведения о местоположении измененных (уточненных) границ объекта

1. Система координат -

2. Сведения о характерных точках границ объекта

Обозначение характерных точек границ	**Существующие координаты, м**		**Измененные (уточненные) координаты, м**		**Метод определения координат характерной точки**	**Средняя квадратическая погрешность положения характерной точки (Mt), м**	**Описание обозначения точки на местности (при наличии)**
	X	**Y**	**X**	**Y**			
1	**2**	**3**	**4**	**5**	**6**	**7**	**8**
-	-	-	-	-	-	-	

3. Сведения о характерных точках части (частей) границы объекта

Обозначение характерных точек части границы	**Существующие координаты, м**		**Измененные (уточненные) координаты, м**		**Метод определения координат характерной точки**	**Средняя квадратическая погрешность положения характерной точки (Mt), м**	**Описание обозначения точки на местности (при наличии)**
	X	**Y**	**X**	**Y**			
1	**2**	**3**	**4**	**5**	**6**	**7**	**8**
-	-	-	-	-	-	-	

Обзорная схема

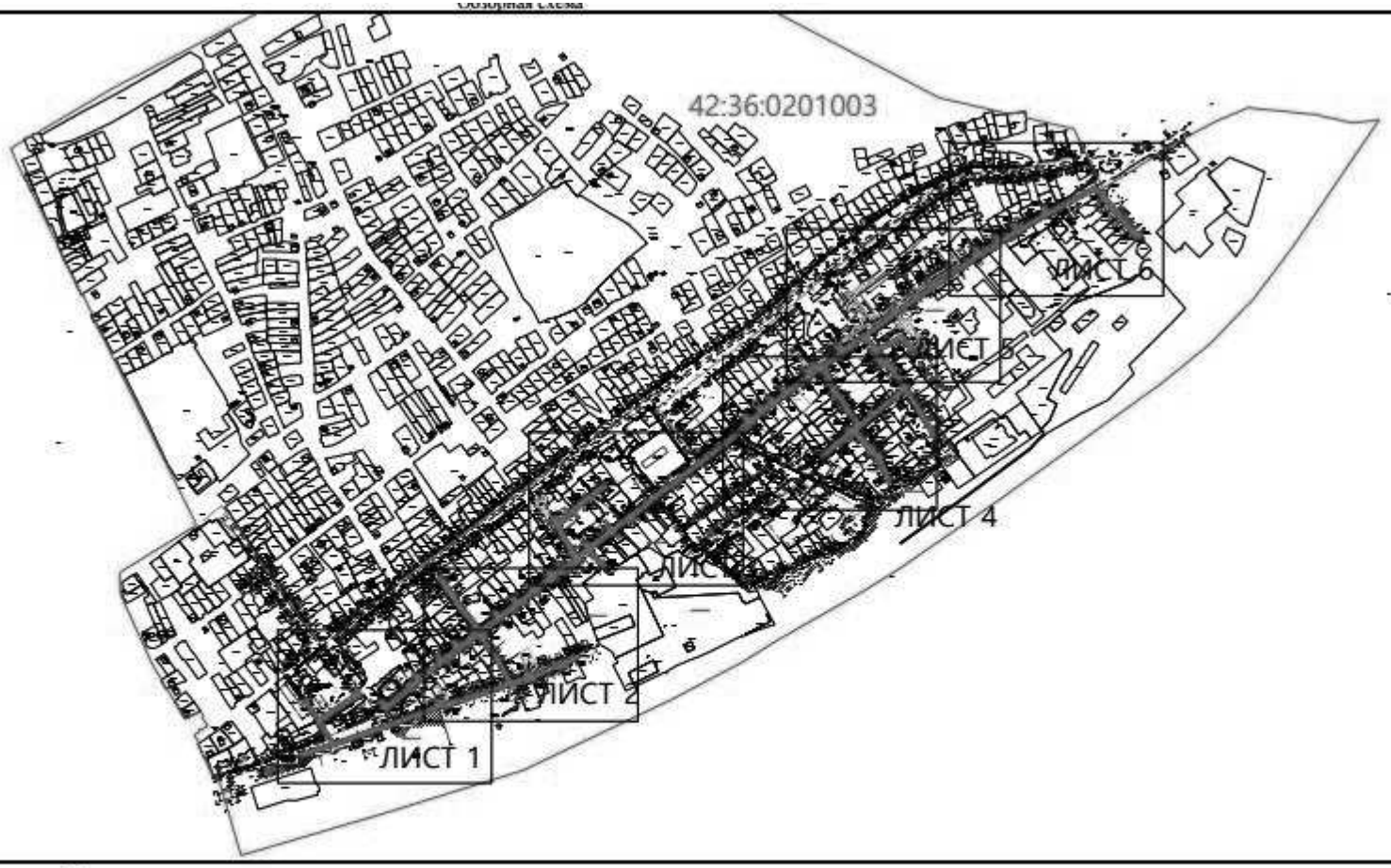

Используемые условные знаки и обозначения

Масштаб 1:8000

граница ЗОУИТ

кадастровый номер з/у, попадающих в границу ЗОУИТ

кадастровый квартал

42:36:0201003:4026 *-кадастровый номер сооружения газопровода*

ось подземного газопровода

Система координат : МСК-42, зона 1

ось надземного газопровода

12.05.2026

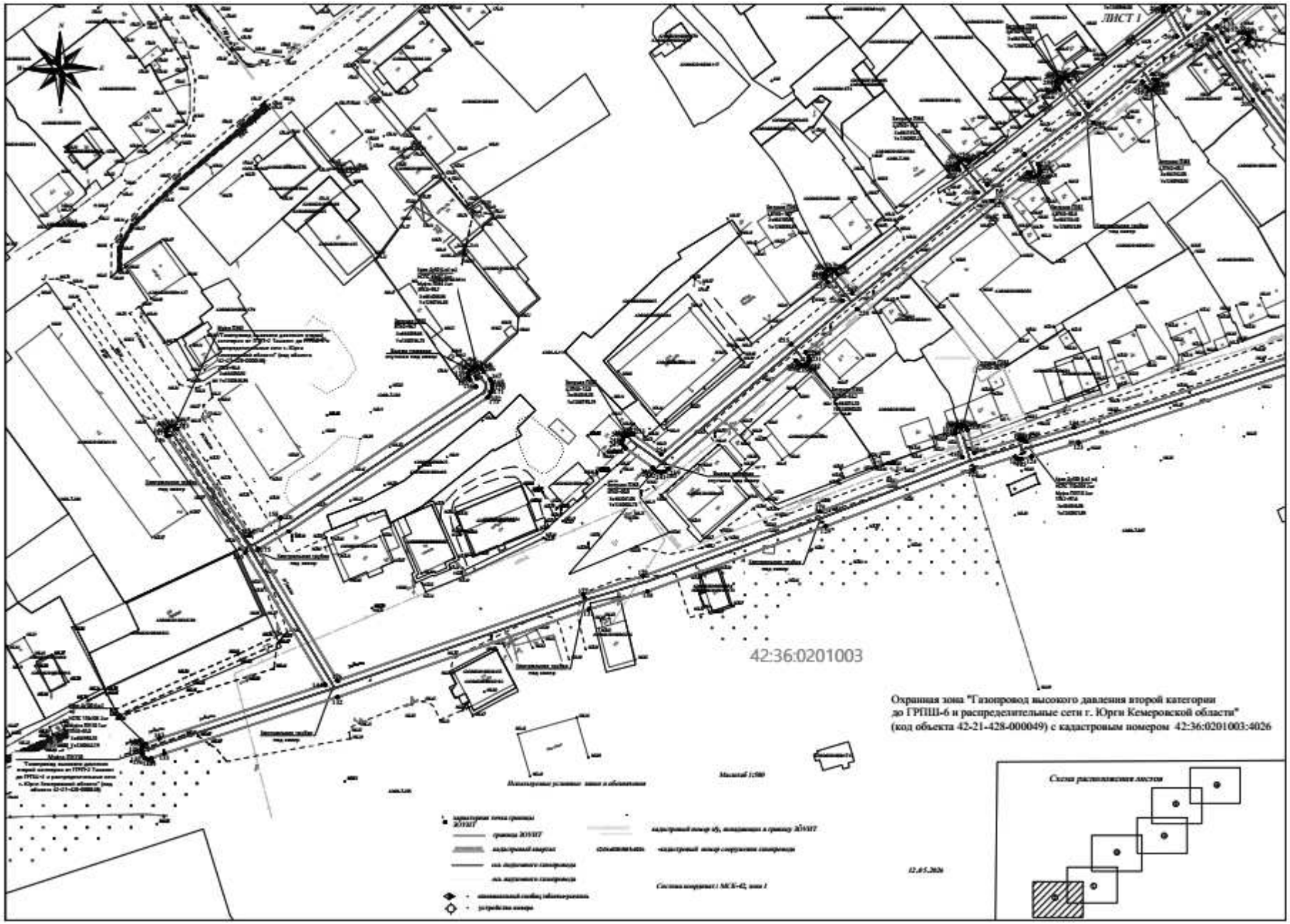
ЛИСТ 1
42:36:0201003
Охранная зона "Газопровод высокого давления второй категории
до ГРПШ-6 и распределительные сети г. Юрги Кемеровской области"
(код объекта 42-21-428-000049) с кадастровым номером 42:36:0201003:4026
Масштаб 1:500
Схема расположения листов

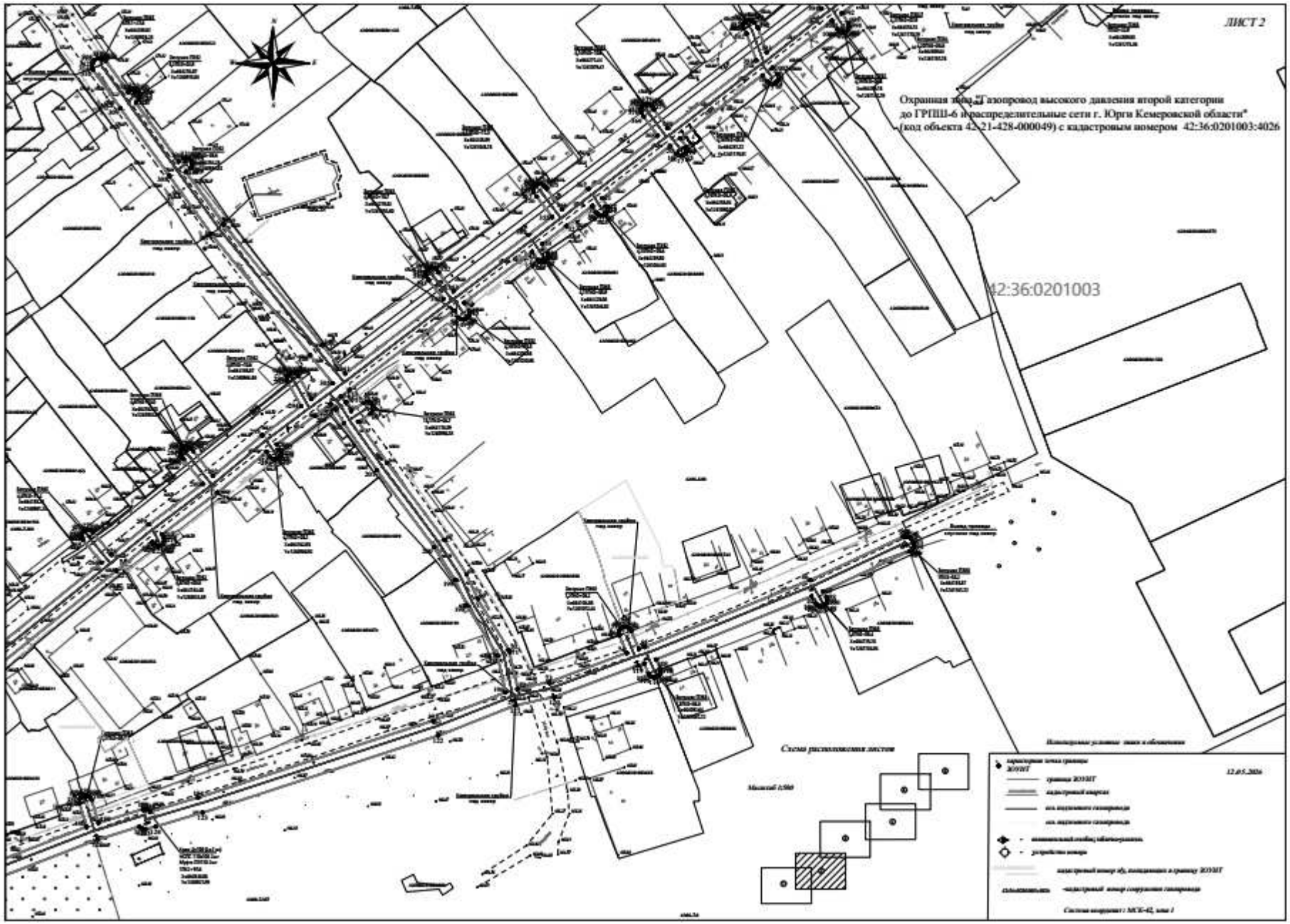
ЛИСТ 2
Охранная зона "Газопровод высокого давления второй категории
до ГРПШ-6 и распределительные сети г. Юрги Кемеровской области"
(код объекта 42-21-428-000049) с кадастровым номером 42:36:0201003:4026
42:36:0201003
Схема расположения листов
Масштаб 1:500
12.05.2026

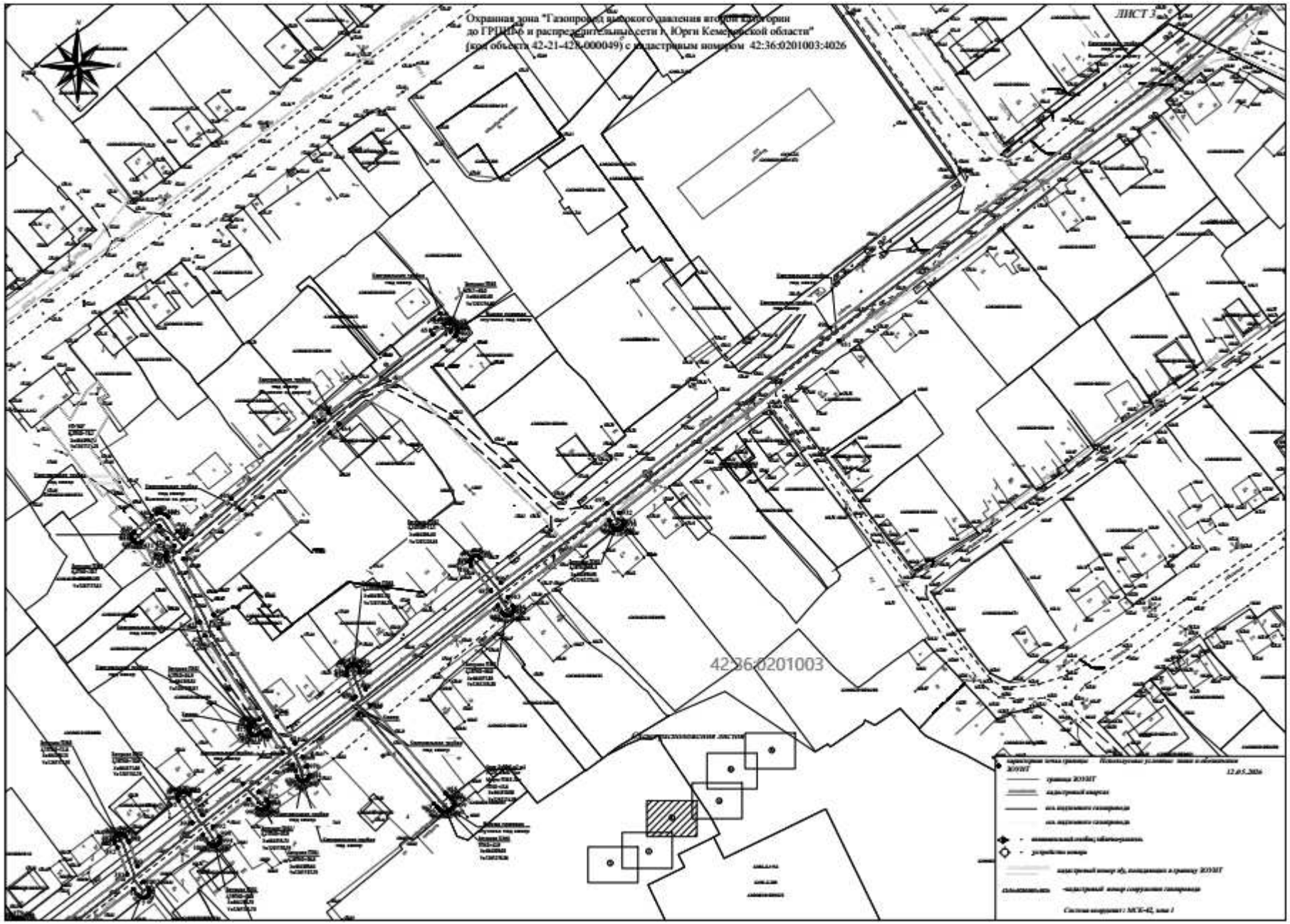
Охранная зона "Газопровод высокого давления второй категории
до ГРПШ-6 и распределительные сети п. Юрги Кемеровской области"
(код объекта 42-21-428-000049) с кадастровым номером 42:36:0201003:4026
ЛИСТ 3
42:36:0201003

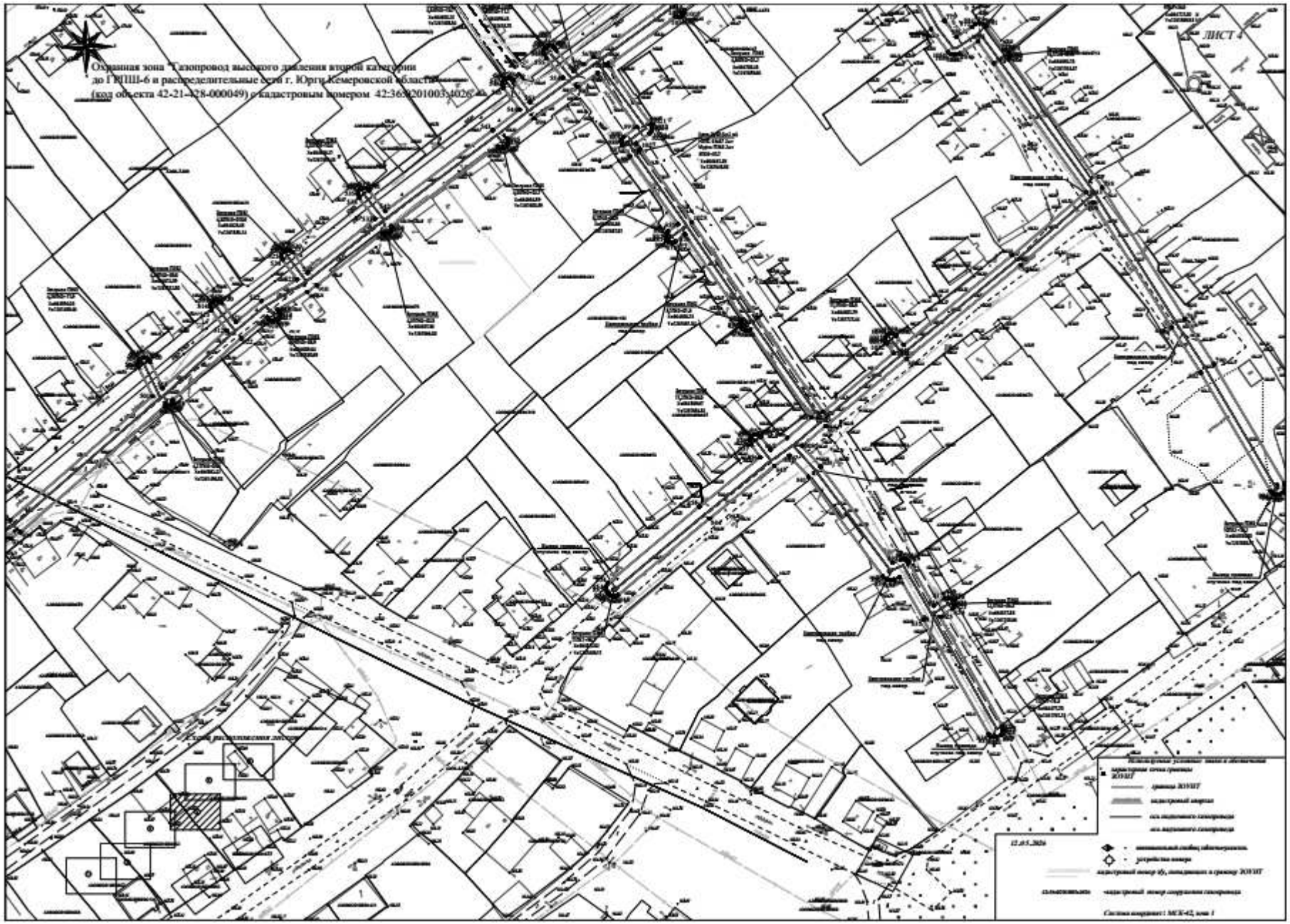
Охранная зона "Газопровод высокого давления второй категории
до ГРПШ-6 и распределительные сети г. Юрга Кемеровской области"
(код объекта 42-21-428-000049) с кадастровым номером 42:36:0201003:1026
ЛИСТ 4

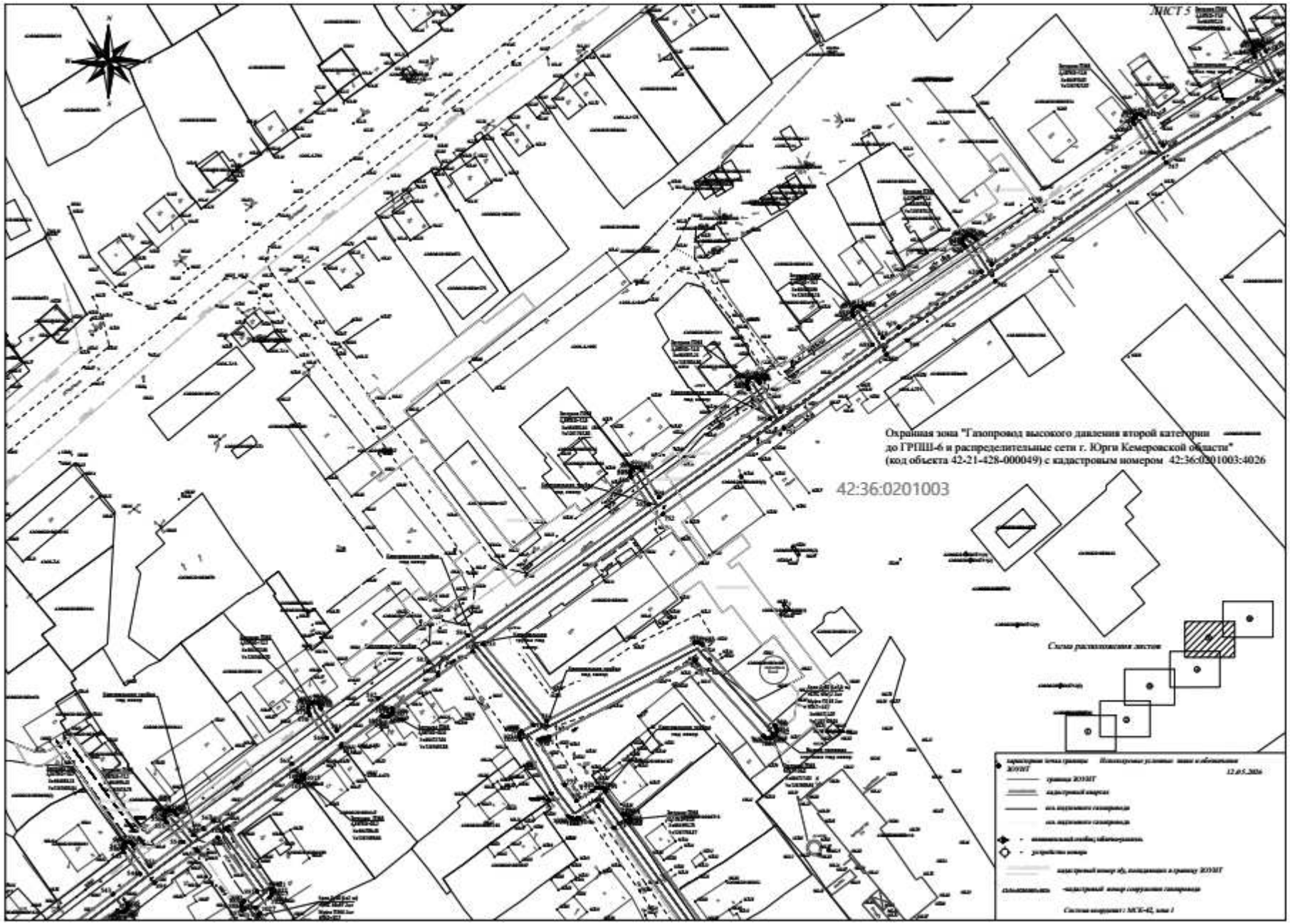
Охранная зона "Газопровод высокого давления второй категории
до ГРПШ-6 и распределительные сети г. Юрги Кемеровской области"
(код объекта 42-21-428-000049) с кадастровым номером 42:36:0201003:4026
42:36:0201003
Схема расположения листов

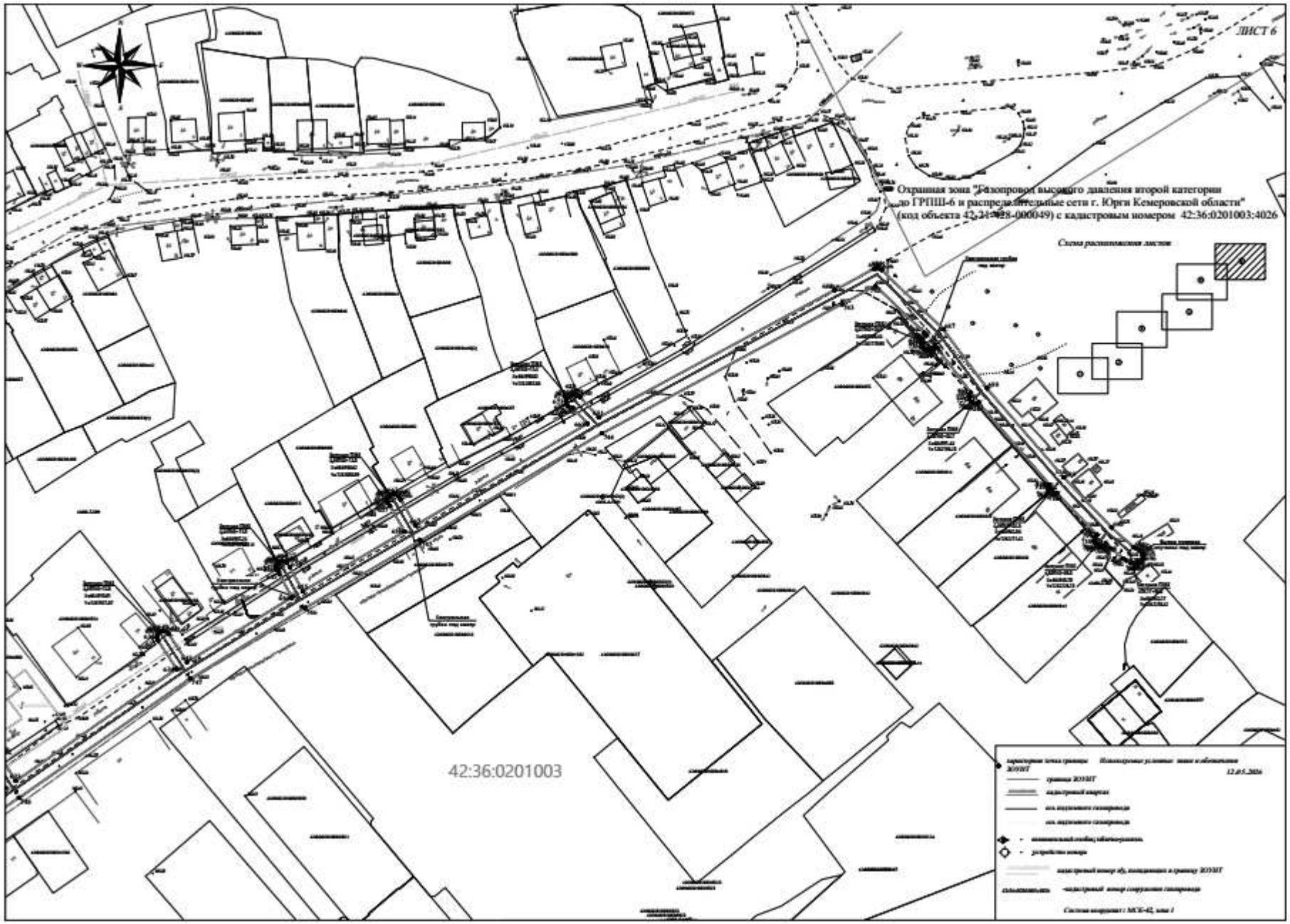
ЛИСТ 6
Охранная зона "Газопровод высокого давления второй категории
до ГРПШ-6 и распределительные сети г. Юрги Кемеровской области"
(код объекта 42-24-928-000049) с кадастровым номером 42:36:0201003:4026
Схема расположения листов
42:36:0201003